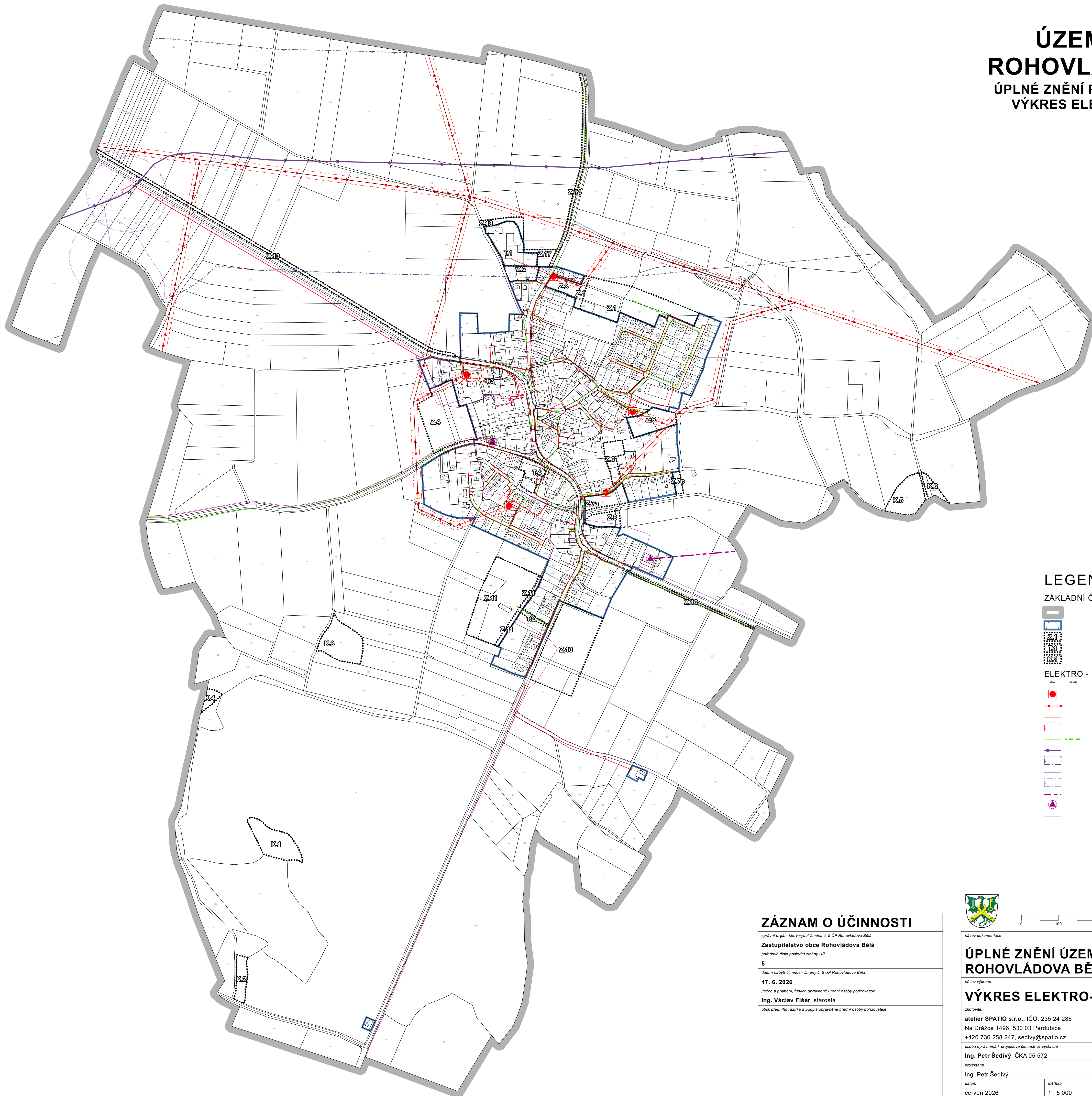







ÚZEMNÍ PLÁN ROHOVLÁDOVA BĚLÁ

ÚPLNÉ ZNĚNÍ PO VYDÁNÍ ZMĚNY Č. 5
VÝKRES ELEKTRO-PLYN-SPOJE
1 : 5 000




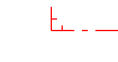










LEGENDA

ZÁKLADNÍ ČLENĚNÍ ÚZEMÍ

-  řešené území
-  zastavěné území (ke dni 23. 3. 2026)
-  plochy zastavitelné
-  plochy transformační
-  plochy změn v krajině

ELEKTRO - PLYN - SPOJE

-  el. stanice
-  el. vedení VN
-  el. vedení NN
-  ochranné pásmo el. vedení a el. stanice
-  plynovod STL
-  produktovod
-  ochranné pásmo produktovodu
-  katodová ochrana
-  ochranné pásmo katodové ochrany
-  RSS trasa
-  objekt na komunikačním vedení
-  komunikační vedení

ZÁZNAM O ÚČINNOSTI

správní orgán, který vydal Změnu č. 5 ÚP Rohovládova Bělá
Zastupitelstvo obce Rohovládova Bělá
 pořadové číslo poslední změny ÚP
5
 datum nabytí účinnosti Změny č. 5 ÚP Rohovládova Bělá
17. 6. 2026
 jméno a příjmení, funkce oprávněné úřední osoby pořizovatele
Ing. Václav Fišer, starosta
 otisk úředního razítka a podpis oprávněné úřední osoby pořizovatele



název dokumentace ÚPLNÉ ZNĚNÍ ÚZEMNÍHO PLÁNU ROHOVLÁDOVA BĚLÁ PO VYDÁNÍ ZMĚNY Č. 5		číslo výkresu 4
název výkresu VÝKRES ELEKTRO-PLYN-SPOJE		číslo paré
zhotovitel atelier SPATIO s.r.o., IČO: 235 24 286 Na Drážce 1496, 530 03 Pardubice +420 736 258 247, sedivy@spatio.cz	otisk autorizačního razítka a podpis autorizované osoby	
osoba oprávněná k projektové činnosti ve výstavbě Ing. Petr Šedivý, ČKA 05 572	projektant	
Ing. Petr Šedivý	měřítko	
červen 2026	1 : 5 000	