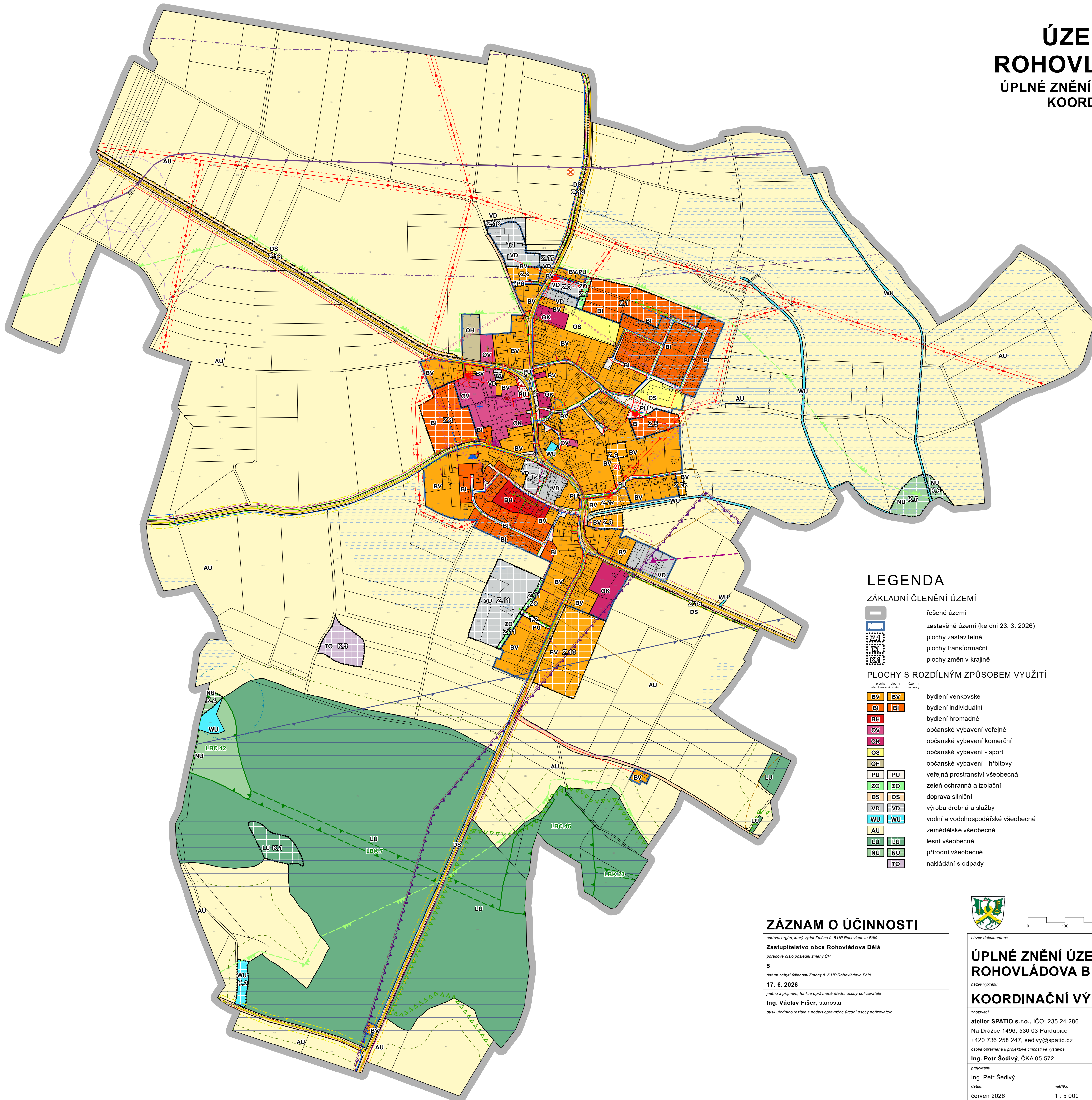


# ÚZEMNÍ PLÁN ROHOVLÁDOVA BĚLÁ

## ÚPLNÉ ZNĚNÍ PO VYDÁNÍ ZMĚNY Č. 5 KOORDINAČNÍ VÝKRES 1 : 5 000



- ### LIMITY VYUŽITÍ ÚZEMÍ
- nemovitá kulturní památka
  - pomník obětem 1. světové války
  - území archeologických nalezišť II. kategorie (zbylá část území se nachází v III. kategorii)
  - migračně významné území
  - ochranné pásmo nadregionálního biokoridoru
  - ochranné pásmo lesa
  - staré zátěže území a kontaminované plochy
  - investice do půdy - plošné
  - investice do půdy - líniové
  - ochranné pásmo pozorovacího pramenu ČHMÚ
  - silnice II. třídy
  - ochranné pásmo silnice II. třídy
  - silnice III. třídy
  - ochranné pásmo silnice III. třídy
  - cyklotrasa
  - vodovod
  - vodárenský objekt
  - vrt
  - kanalizace
  - ochranné pásmo ČOV
  - el. stanice
  - el. vedení VN
  - el. vedení NN
  - ochranné pásmo el. vedení a el. stanice
  - plynovod STL
  - produktovod
  - ochranné pásmo produktovodu
  - katodová ochrana
  - ochranné pásmo katodové ochrany
  - RSS trasa
  - objekt na komunikačním vedení
  - komunikační vedení
  - letecký koridor LKD
  - ochranné pásmo střešnice Neratov
  - ochranné pásmo objektu obrany státu
- Celé správní území je v ochranných pásmech leteckých pozemních radiolokačních zařízení.  
Celé správní území je zájmovým územím Ministerstva obrany z hlediska povolování vyjmenovaných druhů staveb.  
Celé řešené území je nutné považovat za území s archeologickými nálezy.
- ### ÚZEMNÍ SYSTÉM EKOLOGICKÉ STABILITY
- lokální biocentrum
  - lokální biokoridor

### LEGENDA

#### ZÁKLADNÍ ČLENĚNÍ ÚZEMÍ


- řešené území
- zastavěné území (ke dni 23. 3. 2026)
- plochy zastavitelné
- plochy transformační
- plochy změn v krajině


#### PLOCHY S ROZDÍLNÝM ZPŮSOBEM VYUŽITÍ

- BV bydlení venkovské
- BI bydlení individuální
- BH bydlení hromadné
- OV občanské vybavení veřejné
- OK občanské vybavení komerční
- OS občanské vybavení - sport
- OH občanské vybavení - hřbitovy
- PU veřejná prostranství všeobecná
- ZO zeleň ochranná a izolační
- DS doprava silniční
- VD výroba drobná a služby
- WU vodní a vodohospodářské všeobecné
- AU zemědělské všeobecné
- LU lesní všeobecné
- NU přírodní všeobecné
- TO nakládání s odpady

### ZÁZNAM O ÚČINNOSTI

správní orgán, který vydal Změnu č. 5 ÚP Rohovládova Bělá  
**Zastupitelstvo obce Rohovládova Bělá**  
 pořadové číslo poslední změny ÚP  
**5**  
 datum nabytí účinnosti Změny č. 5 ÚP Rohovládova Bělá  
**17. 6. 2026**  
 jméno a příjmení, funkce oprávněné úřední osoby pořizovatele  
**Ing. Václav Fišer, starosta**  
 otisk úředního razítka a podpis oprávněné úřední osoby pořizovatele





### ÚPLNÉ ZNĚNÍ ÚZEMNÍHO PLÁNU ROHOVLÁDOVA BĚLÁ PO VYDÁNÍ ZMĚNY Č. 5

název výkresu číslo výkresu  
**KOORDINAČNÍ VÝKRES 6**

zhotovitel  
**atelier SPATIO s.r.o., IČO: 235 24 286**  
 Na Drážce 1496, 530 03 Pardubice  
 +420 736 258 247, sedivy@spatio.cz

osoba oprávněná k projektové činnosti ve výstavbě  
**Ing. Petr Šedivý, ČKA 05 572**

projektant  
**Ing. Petr Šedivý**

datum měřítko  
 červen 2026 1 : 5 000

otisk autorizačního razítka a podpis autorizované osoby číslo paré