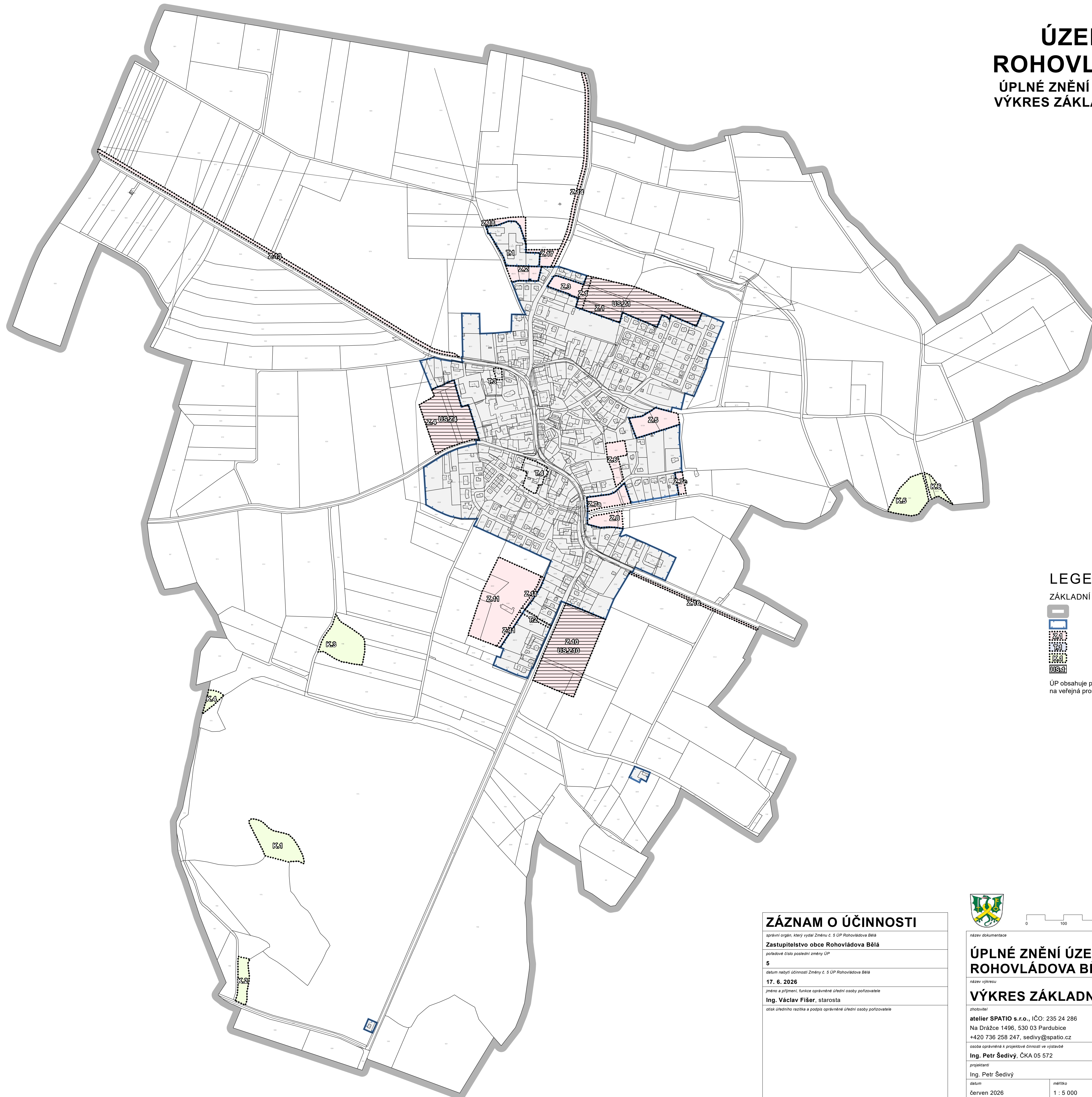








ÚZEMNÍ PLÁN ROHOVLÁDOVA BĚLÁ

ÚPLNÉ ZNĚNÍ PO VYDÁNÍ ZMĚNY Č. 5
VÝKRES ZÁKLADNÍHO ČLENĚNÍ ÚZEMÍ
1 : 5 000



LEGENDA

ZÁKLADNÍ ČLENĚNÍ ÚZEMÍ

-  řešené území
-  zastavěné území (ke dni 23. 3. 2026)
-  plochy zastavitelné
-  plochy transformační
-  plochy změn v krajině
-  plocha podmíněná zpracováním územní studie

ÚP obsahuje prvky regulačního plánu - regulaci oplocení ve vazbě na veřejná prostranství. Podmínky jsou uvedeny v textové části.

ZÁZNAM O ÚČINNOSTI

správní orgán, který vydal Změnu č. 5 ÚP Rohovládova Bělá
Zastupitelstvo obce Rohovládova Bělá
 pořadové číslo poslední změny ÚP
5
 datum nabytí účinnosti Změny č. 5 ÚP Rohovládova Bělá
17. 6. 2026
 jméno a příjmení, funkce oprávněné úřední osoby pořizovatele
Ing. Václav Fišer, starosta
 otisk úředního razítka a podpis oprávněné úřední osoby pořizovatele



název dokumentace		číslo výkresu	
ÚPLNÉ ZNĚNÍ ÚZEMNÍHO PLÁNU ROHOVLÁDOVA BĚLÁ PO VYDÁNÍ ZMĚNY Č. 5		1	
název výkresu		číslo paré	
VÝKRES ZÁKLADNÍHO ČLENĚNÍ ÚZEMÍ		1	
zhotovitel	otisk autorizačního razítka a podpis autorizované osoby	číslo paré	
ateliér SPATIO s.r.o., IČO: 235 24 286 Na Drážce 1496, 530 03 Pardubice +420 736 258 247, sedivy@spatio.cz			
osoba oprávněná k projektové činnosti ve výstavbě			
Ing. Petr Šedivý, ČKA 05 572			
projektant			
Ing. Petr Šedivý			
datum	měřítko		
červen 2026	1 : 5 000		