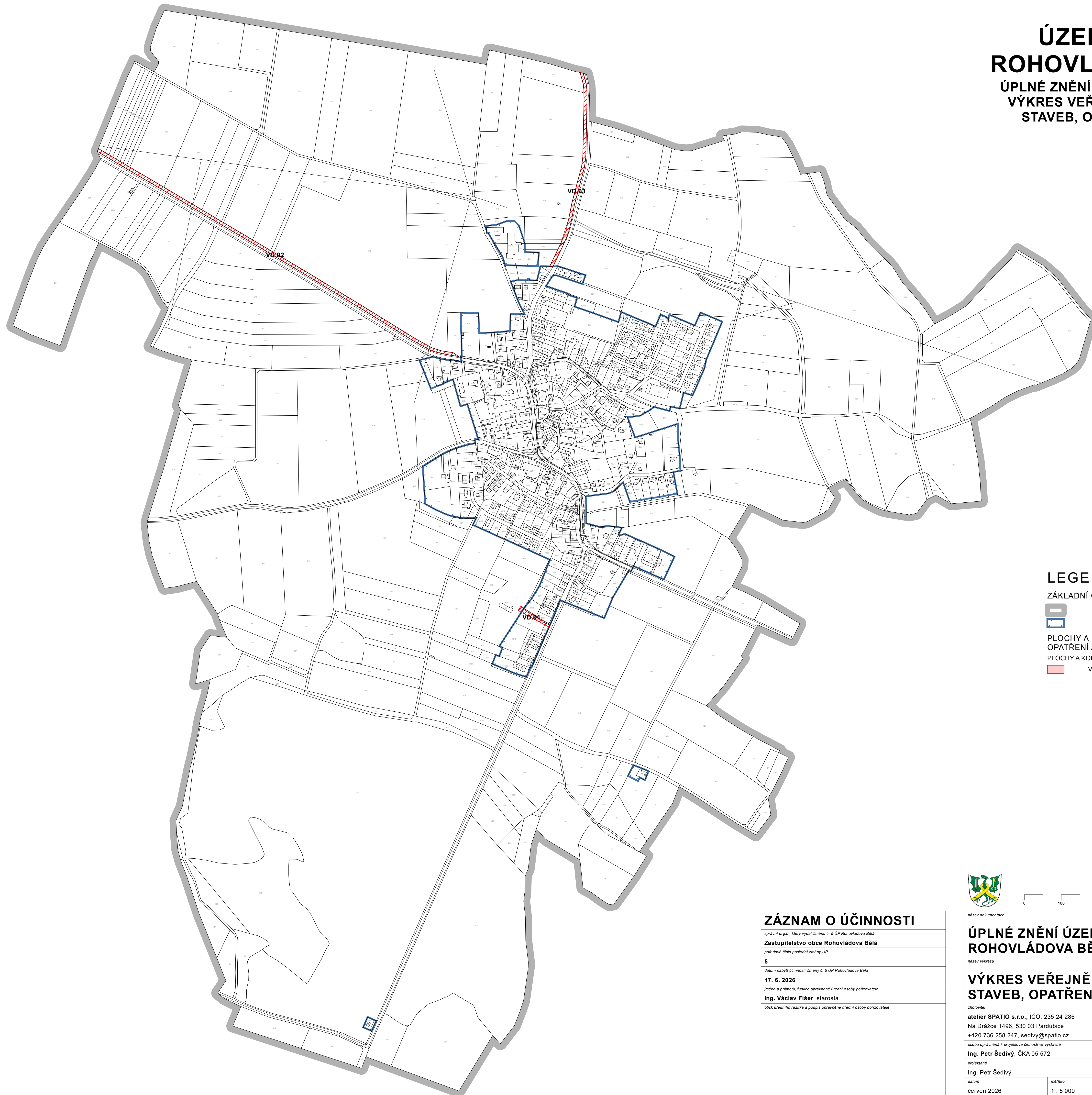




ÚZEMNÍ PLÁN ROHOVLÁDOVA BĚLÁ

ÚPLNÉ ZNĚNÍ PO VYDÁNÍ ZMĚNY Č. 5
VÝKRES VEŘEJNĚ PROSPĚŠNÝCH
STAVEB, OPATŘENÍ A ASANACÍ
1 : 5 000





LEGENDA

ZÁKLADNÍ ČLENĚNÍ ÚZEMÍ

-  řešené území
-  zastavěné území (ke dni 23. 3. 2026)

PLOCHY A KORIDORY VEŘEJNĚ PROSPĚŠNÝCH STAVEB, OPATŘENÍ A ASANACÍ

-  PLOCHY A KORIDORY S MOŽNOSTÍ VYVLASTNĚNÍ
-  VD - dopravní infrastruktura
 - VD.01 - plocha dopravní infrastruktury (plocha změny T.2)
 - VD.02 - plocha dopravní infrastruktury (plocha změny Z.13)
 - VD.03 - plocha dopravní infrastruktury (plocha změny Z.14)



ZÁZNAM O ÚČINNOSTI

správní orgán, který vydal Změnu č. 5 ÚP Rohovládova Bělá
Zastupitelstvo obce Rohovládova Bělá
 pořadové číslo poslední změny ÚP
5
 datum nabytí účinnosti Změny č. 5 ÚP Rohovládova Bělá
17. 6. 2026
 jméno a příjmení, funkce oprávněné úřední osoby pořizovatele
Ing. Václav Fišer, starosta
 otisk úředního razítka a podpis oprávněné úřední osoby pořizovatele

ÚPLNÉ ZNĚNÍ ÚZEMNÍHO PLÁNU ROHOVLÁDOVA BĚLÁ PO VYDÁNÍ ZMĚNY Č. 5

název výkresu číslo výkresu

VÝKRES VEŘEJNĚ PROSPĚŠNÝCH STAVEB, OPATŘENÍ A ASANACÍ

5

zhotovitel
atelier SPATIO s.r.o., IČO: 235 24 286
 Na Drážce 1496, 530 03 Pardubice
 +420 736 258 247, sedivy@spatio.cz

osoba oprávněná k projektové činnosti ve výstavbě
Ing. Petr Šedivý, ČKA 05 572

projektant
Ing. Petr Šedivý

datum
 červen 2026

měřítko
 1 : 5 000

otisk autorizačního razítka a podpis autorizované osoby

číslo paré