



Pardubice

Magistrát města Pardubic
Odbor majetku a investic | Oddělení pozemků a převodu nemovitostí
U Divadla 828, 530 21 Pardubice

Č. jednací: MmP 73385/2026 S00BX02X28WN
Č. zveřejnění: 17/2026
Počet listů: 7

Vyřizuje: Anna Ptáčková
Telefon: 466 859 186
Email: anna.ptackova@mmp.cz

v souladu s ustanovením § 39, odstavec 1, zákona číslo 128/2000 Sb. o obcích, v platném znění, a dle Zásad pro nakládání s pozemky a pro umístování reklamních zařízení na pozemcích a stavbách ve vlastnictví statutárního města Pardubice, oznamuje záměr:

1. pronajmout část pozemku označeného jako p.p.č. 393/1 o výměře 10 m² v k.ú. Pardubice
2. pronajmout část pozemku označeného jako p.p.č. 367/7 o výměře 560 m² v k.ú. Opočíněk
3. pronajmout část pozemku označeného jako p.p.č. 367/7 o výměře 690 m² v k.ú. Opočíněk
4. vydat souhlas s uzavřením podnájemní smlouvy na část pozemku označeného jako p.p.č. 367/7 o výměře 560 m² v k.ú. Opočíněk a část pozemku označeného jako p.p.č. 367/7 o výměře 690 m² v k.ú. Opočíněk
5. vydat souhlas s dočasným vynětím části pozemku označeného jako p.p.č. 367/7 o výměře 560 m² v k.ú. Opočíněk ze zemědělského půdního fondu (ZPF)
6. vyjmout část pozemku označeného jako p.p.č. 367/7 o výměře 1250 m² v k.ú. Opočíněk ze smlouvy o pachtu zemědělských pozemků (NS_1764/MO6)
7. nájem části pozemku označeného jako 70/17 o výměře 157 m² v k.ú. Ohrazenice
8. vydat souhlas vlastníka pozemku označeného jako p.p.č. 880/10 a p.p.č. 865/8 v k.ú. Pardubice s vybudováním sjezdu na pozemek označený jako p.p.č. 865/6 v k.ú. Pardubice
9. prodat část pozemku označeného jako p.p.č. 851/12 o výměře cca 175,75 m² v k.ú. Pardubice, která bude upřesněna geometrickým plánem po schválení v orgánech města
10. dát do výpůjčky část pozemku označeného jako p.p.č. 401 o výměře 70 m² v k.ú. Popkovice
11. dát do výpůjčky část pozemku označeného jako p.p.č. 744/17 o výměře 36 m² v k.ú. Pardubice
12. snížení schválné výše nájemného za pronájem části pozemku označeného jako p.p.č. 2978/1 o výměře 105 m² v k.ú. Pardubice z částky 18,- Kč/m²/rok na částku 9,-Kč/m²/rok. -zrušení podmínky usnesení č. R/6210/10/2025 bod I., a to úhrady za bezesmluvní užívání předmětného pozemku 3 roky zpětně do dne předcházejícího účinnosti nájemní smlouvy
13. snížení schválné výše nájemného za pronájem části pozemku označeného jako p.p.č. 2978/1o výměře 170 m² v k.ú. Pardubice z částky 18,- Kč/m²/rok na částku 9,-Kč/m²/rok. - zrušení podmínky usnesení č. R/6210/10/2025 bod II., a to úhrady za bezesmluvní užívání předmětného pozemku 3 roky zpětně do dne předcházejícího účinnosti nájemní smlouvy.
14. snížení schválné výše nájemného za pronájem části pozemku označeného jako p.p.č. 3184 o výměře 71 m² v k.ú. Pardubice z částky 18,- Kč/m²/rok na částku 9,-Kč/m²/rok. - zrušení podmínky usnesení č. R/6210/10/2025 bod III., a to úhrady za bezesmluvní užívání předmětného pozemku 3 roky zpětně do dne předcházejícího účinnosti nájemní smlouvy.
15. dát do výpůjčky části pozemku označeného jako p.p.č.2583/21 o výměře 36,70 m² v k.ú. Pardubice

Platby a ceny pozemků budou stanoveny v souladu se Zásadami pro nakládání s pozemky a pro umístování reklamních zařízení na pozemcích a stavbách ve vlastnictví statutárního města Pardubice, které jsou umístěny na webových stránkách města

<https://www.pardubice.eu/formulare?department%5B0%5D=Odbor+majetku+a+investic>

K uvedeným záměrům se lze vyjádřit nebo podat jiné písemné nabídky písemně na adresu: Magistrát města Pardubic, Odbor majetku a investic, U Divadla 828, 530 21 Pardubice do 08.05.2026

Datum vyvěšení: 22.04.2026

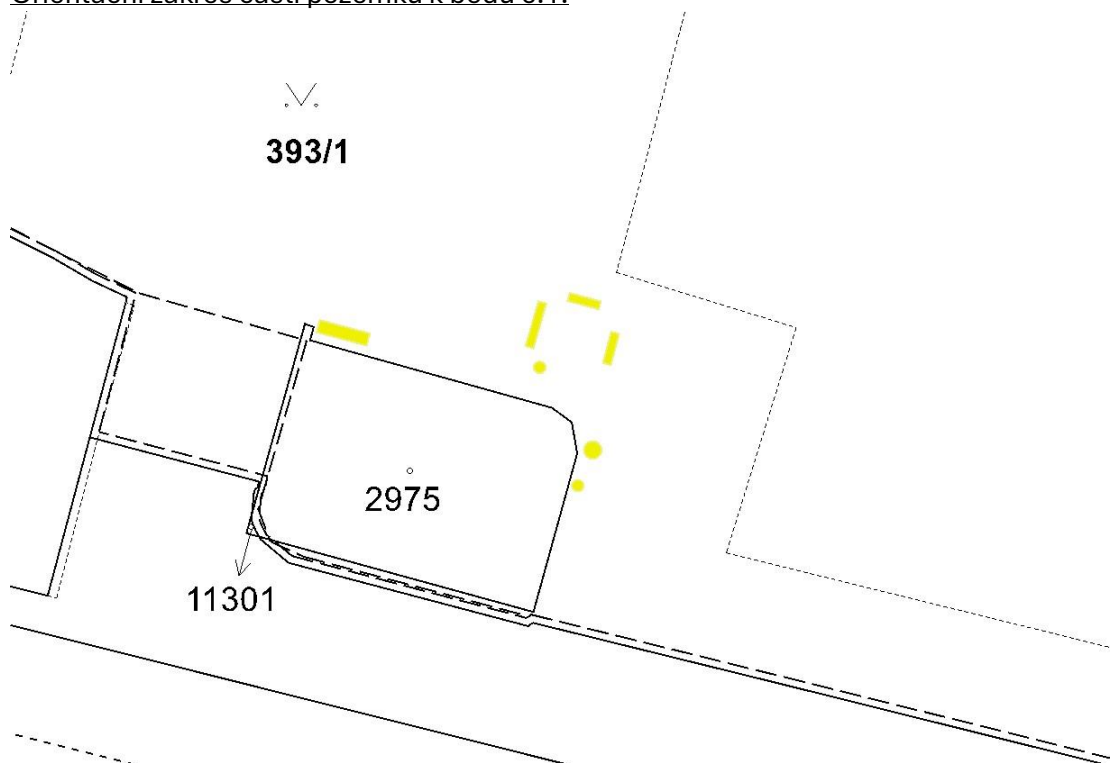
Datum sejmutí: 08.05.2026

Ing. Miroslav Macela
vedoucí oddělení

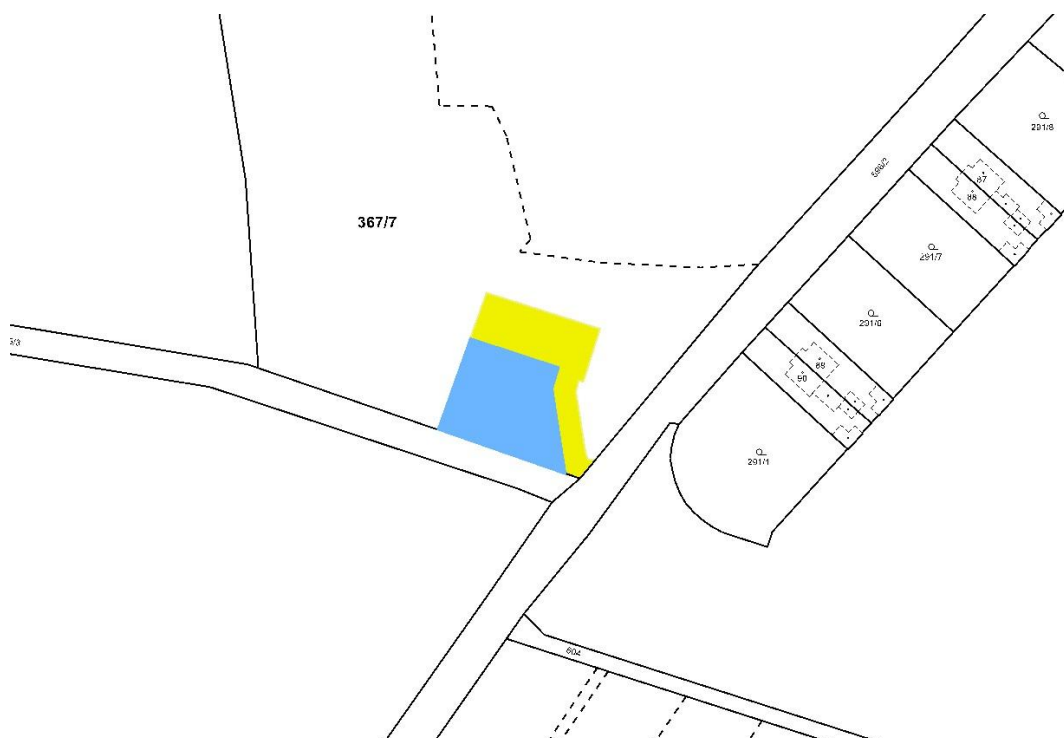
Č. jednací: MmP 73385/2026

Č.j.: MmP 73385/2026

Orientační zakres části pozemku k bodu č.1:



Orientační zakres části pozemku k bodu č. 2-6:



Č.j.: MmP 73385/2026

Orientační zázname části pozemku k bodu č.7



Orientační zázname části pozemku k bodu č.8

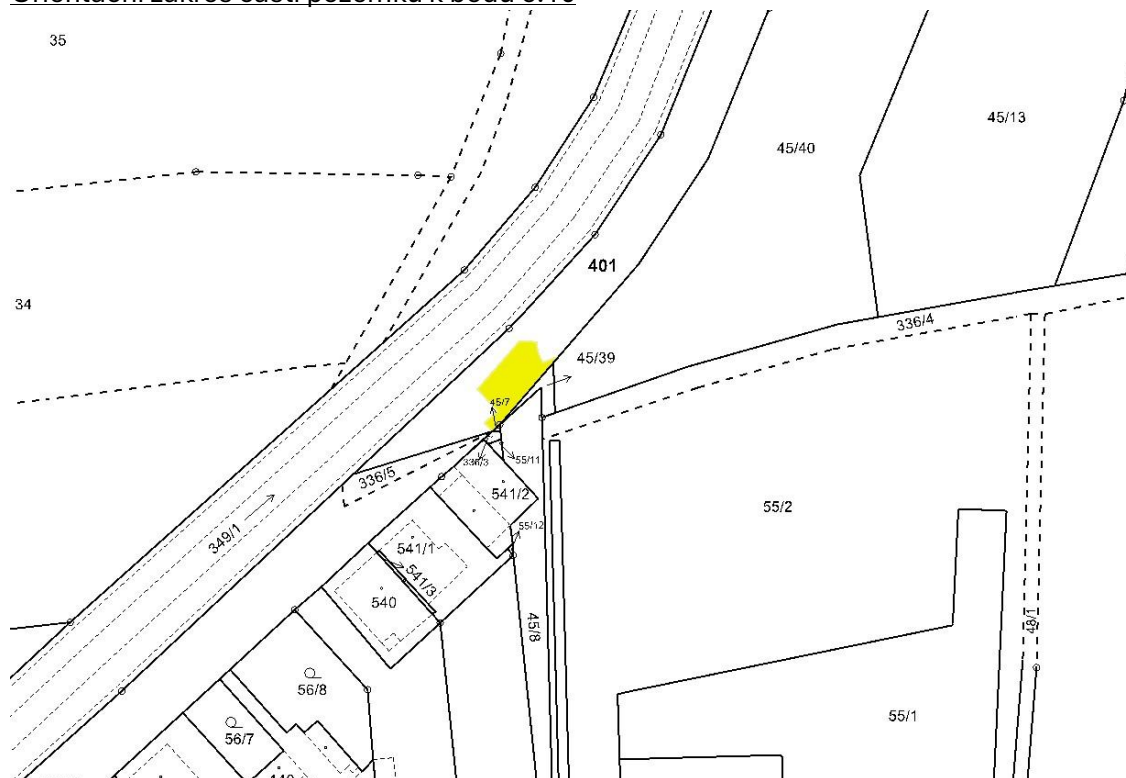


Č.j.: MmP 73385/2026

Orientační zakres části pozemku k bodu č.9

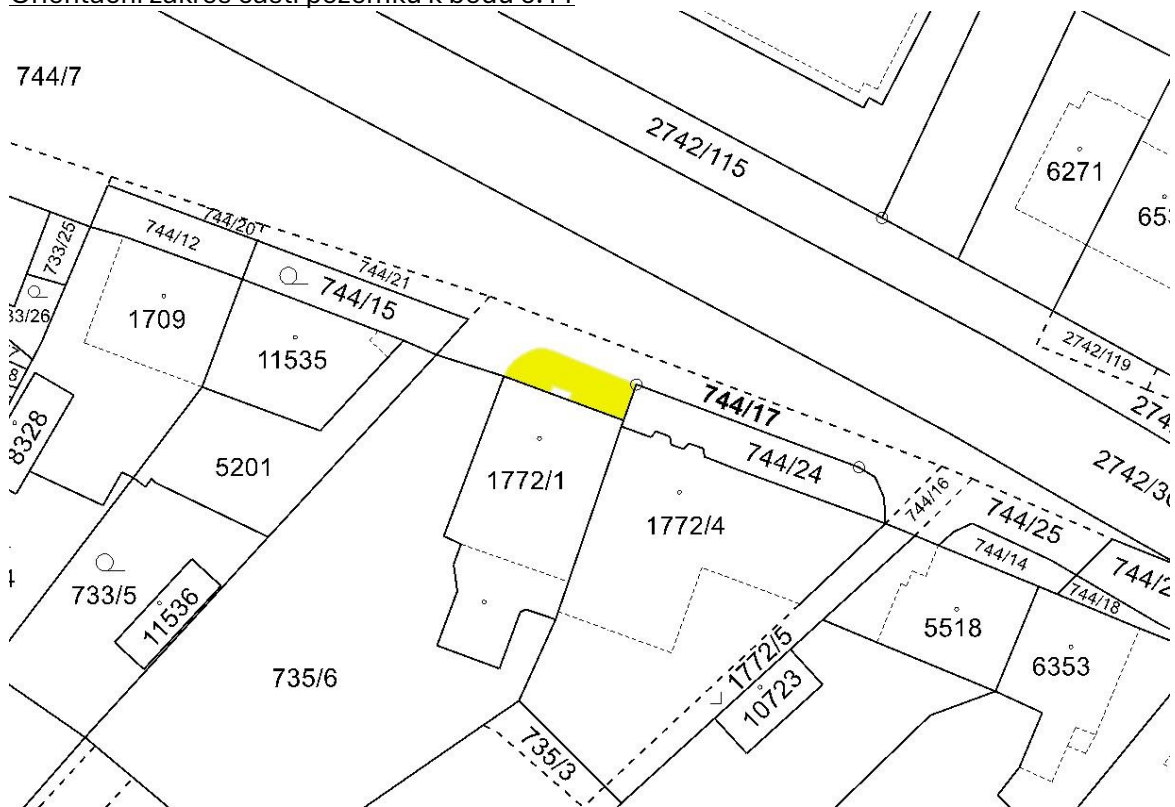


Orientační zakres části pozemku k bodu č.10



Č.j.: MmP 73385/2026

Orientační zakres části pozemku k bodu č.11



Orientační zakres části pozemku k bodu č.12-14



Č.j.: MmP 73385/2026

Orientační zakres části pozemku k bodu č.15

