



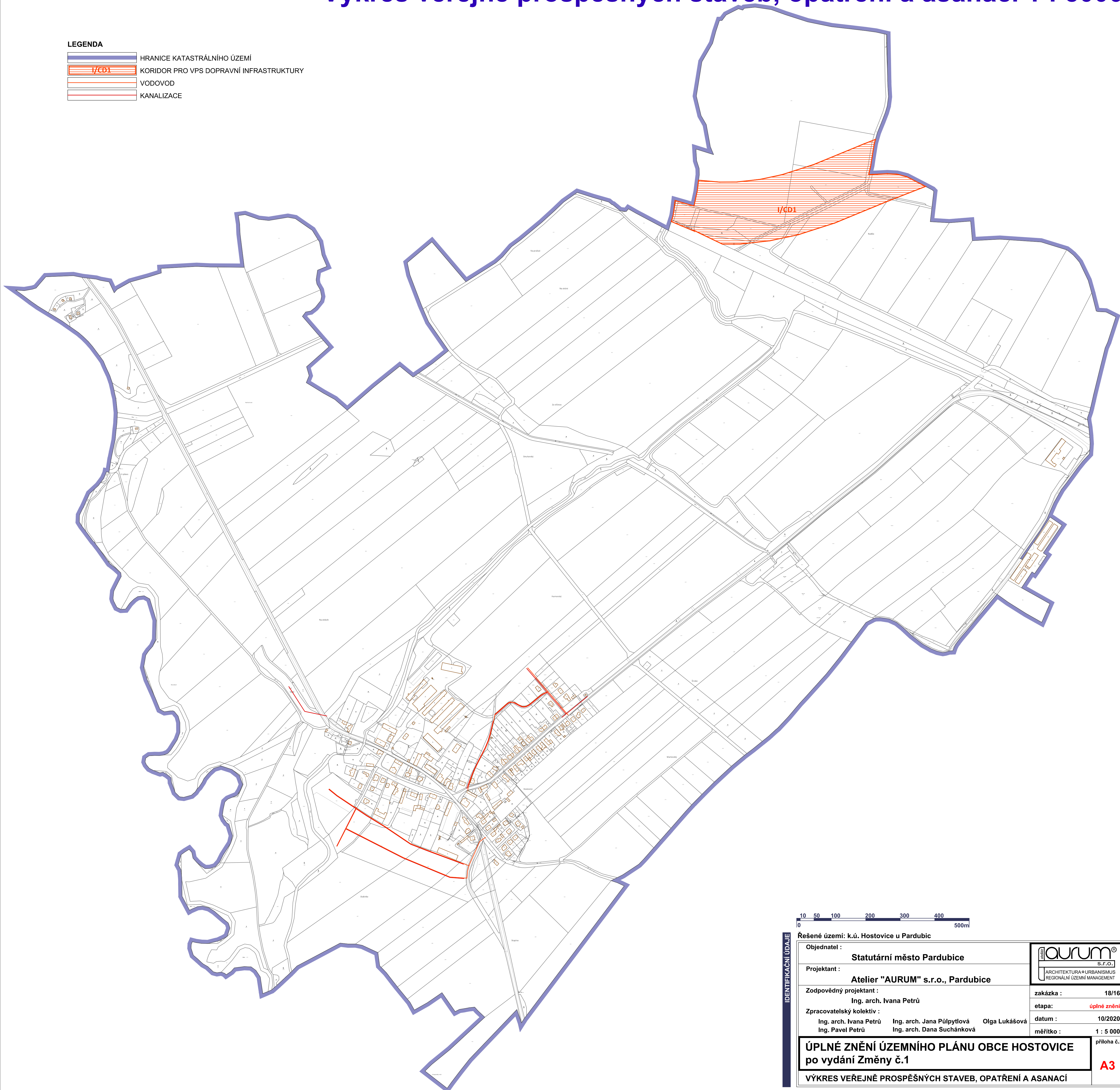


# ÚPLNÉ ZNĚNÍ ÚZEMNÍHO PLÁNU OBCE HOSTOVICE po vydání Změny č.1


## Výkres veřejně prospěšných staveb, opatření a asanací 1 : 5000

### LEGENDA

	HRANICE KATASTRÁLNÍHO ÚZEMÍ
	KORIDOR PRO VPS DOPRAVNÍ INFRASTRUKTURY
	VODOVOD
	KANALIZACE



IDENTIFIKAČNÍ ÚDAJE

Řešené území: k.ú. Hostovice u Pardubic		
Objednatel :	Statutární město Pardubice	
Projektant :	Atelier "AURUM" s.r.o., Pardubice	zakázka : 18/16
Zodpovědný projektant :	Ing. arch. Ivana Petřů	etapa: <b>úplné znění</b>
Zpracovatelský kolektiv :	Ing. arch. Ivana Petřů    Ing. arch. Jana Půlpytlová    Olga Lukášová	datum : 10/2020
	Ing. Pavel Petřů    Ing. arch. Dana Suchánková	měřítko : 1 : 5 000
<b>ÚPLNÉ ZNĚNÍ ÚZEMNÍHO PLÁNU OBCE HOSTOVICE po vydání Změny č.1</b>		příloha č.: <b>A3</b>
VÝKRES VEŘEJNĚ PROSPĚŠNÝCH STAVEB, OPATŘENÍ A ASANACÍ		