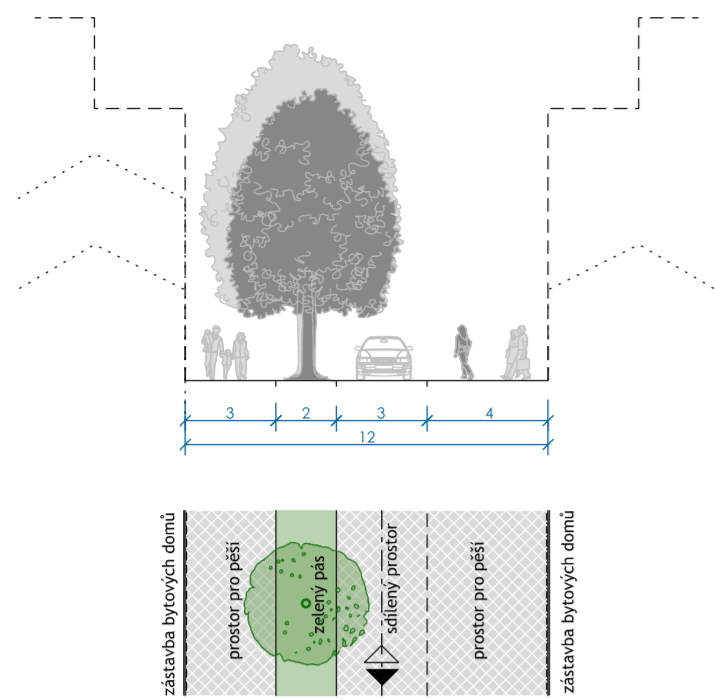
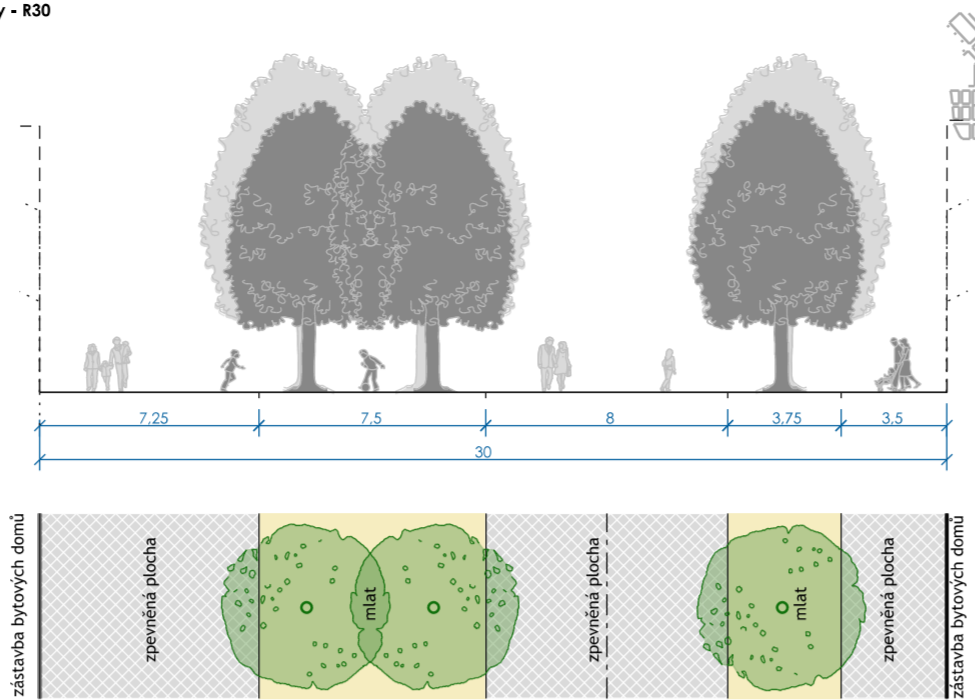


Vzorové řezy - R12



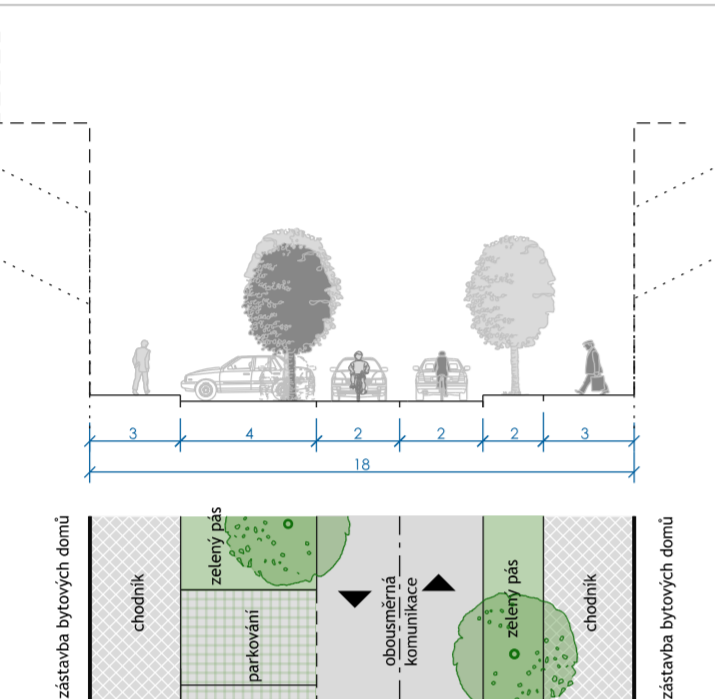
Vzorové řezy - R30



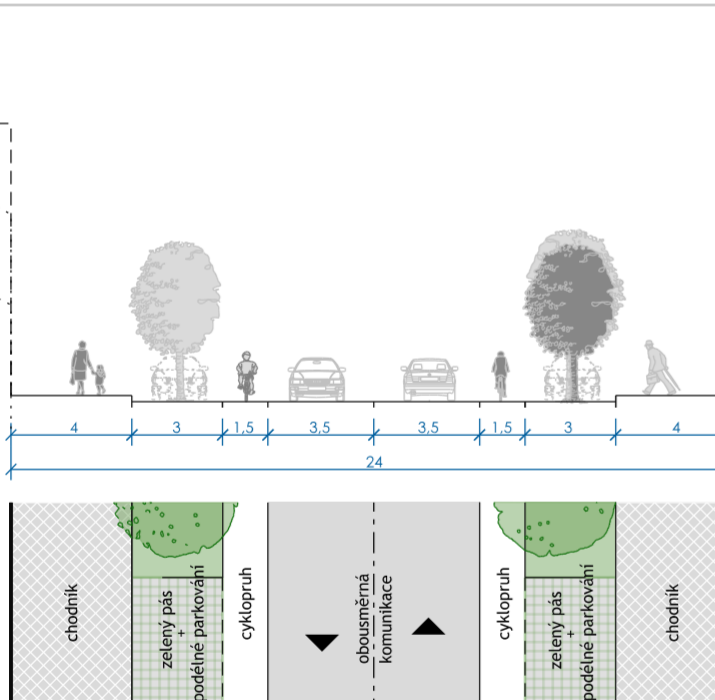
Legenda

- DŮLEŽITÁ PĚŠÍ PROPOJENÍ
- PÁTEŘNÍ ULICE
- ULICE S PREFERENCÍ PĚŠÍCH / OBYTNÁ ZÓNA
- OBSLUŽNÁ KOMUNIKACE KAT. C
- OZNAČENÍ ULICE (ŠÍŘKA PROFILU - POŘAD. Č.)
- OZNAČENÍ BLOKŮ

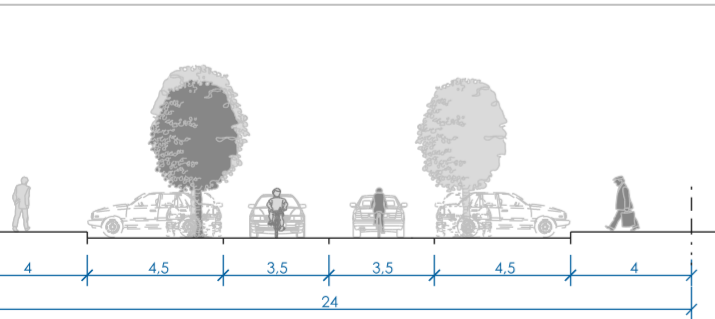
Vzorové řezy - R18



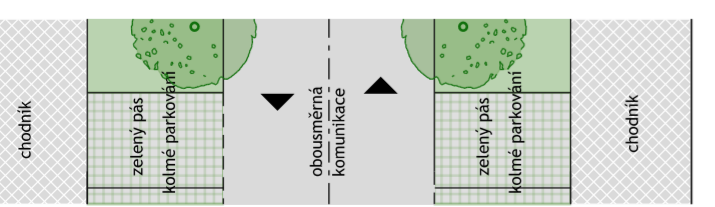
Vzorové řezy - R24a



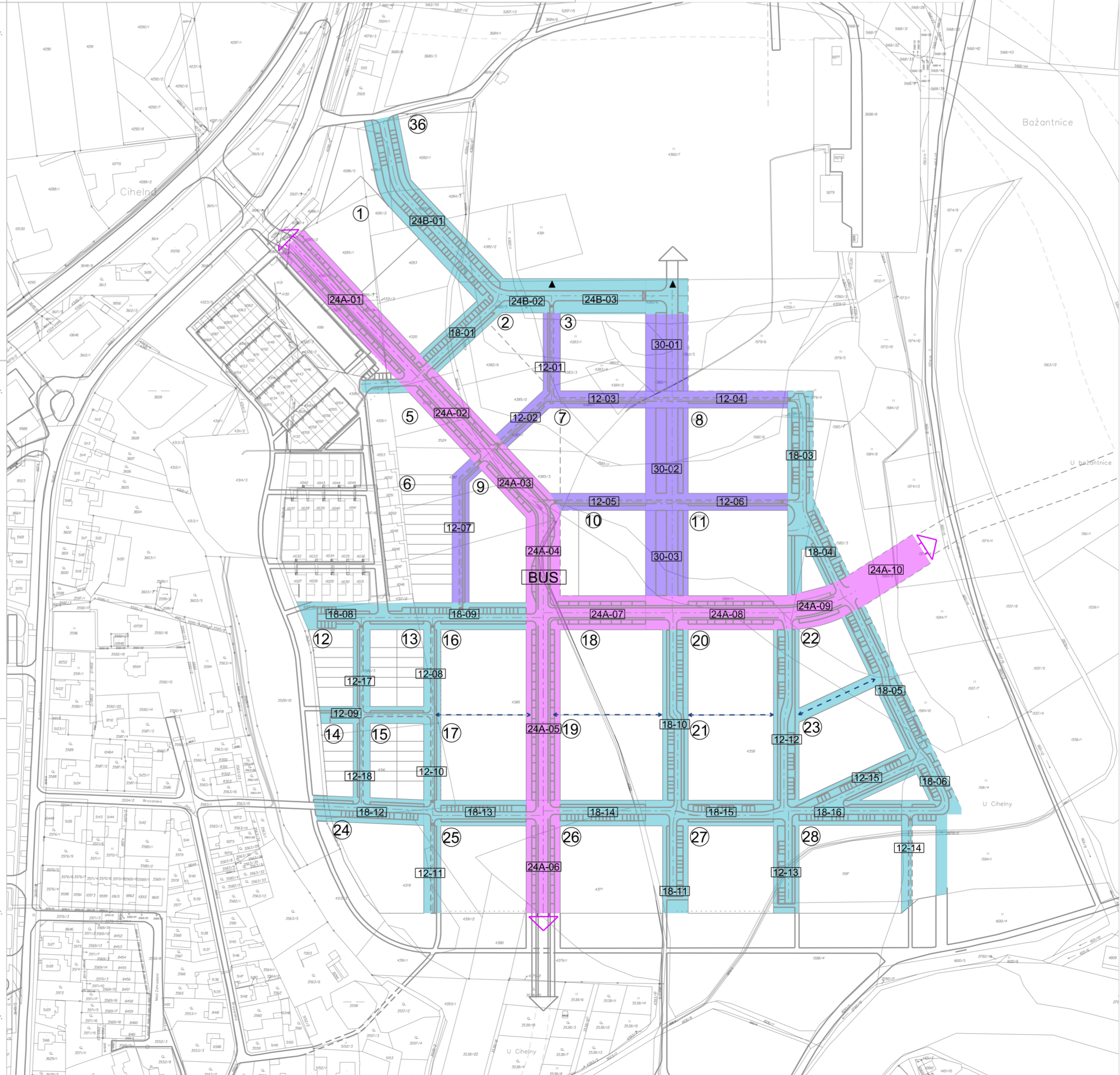
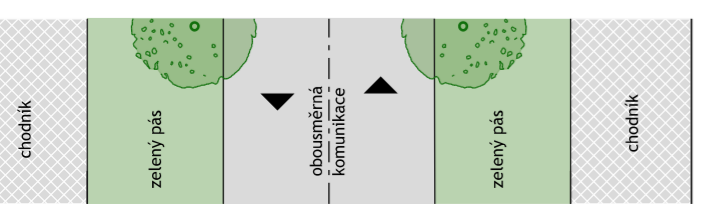
Vzorové řezy - R24b



Vzorové řezy - R24b1




Vzorové řezy - R24b2



objednatel
Statutární město Pardubice
 Pernštýnské nám. 1, 530 21 Pardubice

zpracovatel
Atelier architektury a urbanismu, s.r.o.
 Lipky 1283, 549 41 Červený Kostelec

autorský tým
 Ing. arch. Marek Wajsar
 Ing. Jan Vlček
 Ing. arch. Lukáš Pavlů



název projektu / fáze projektu
Územní studie Nová Cihelna
 Čistopis

název / obsah výkresu číslo výkresu
Řešení veřejných prostranství **04**
 závazná část pro rozhodování

měřítko datum paré
1:2500 **IX. 2021**