






# ÚP LÁNY U DAŠIC



## LEGENDA:

 HRANICE ŘEŠENÉHO ÚZEMÍ

### PLOCHY A KORIDORY S MOŽNOSTÍ VYVLASTNĚNÍ

- |  |                                    |
|--|------------------------------------|
|  VU 1 | WD 1-SILNICE R36                   |
|  VU 1 | WU 1-ZALOŽENÍ REGIONÁLNÍHO RC 1748 |
|  VU 2 | WU 2-ZALOŽENÍ LOKÁLNÍHO LC 111     |
|  VU 3 | WU 3-ZALOŽENÍ LOKÁLNÍHO LC 112     |
|  VU 4 | WU 4-ZALOŽENÍ LOKÁLNÍHO LC 115     |

1.5 VÝKRES VEŘEJNĚ PROSPĚŠNÝCH STAVEB,  
OPATŘENÍ A ASANACÍ

POŘIZOVATEL: MAGISTRÁT MĚSTA PARDUBIC  
ZPRACOVATEL: ING.ARCH.MILAN VOJTĚCH  
DATUM: 06/2014 MĚŘÍTKO: 1:5 000