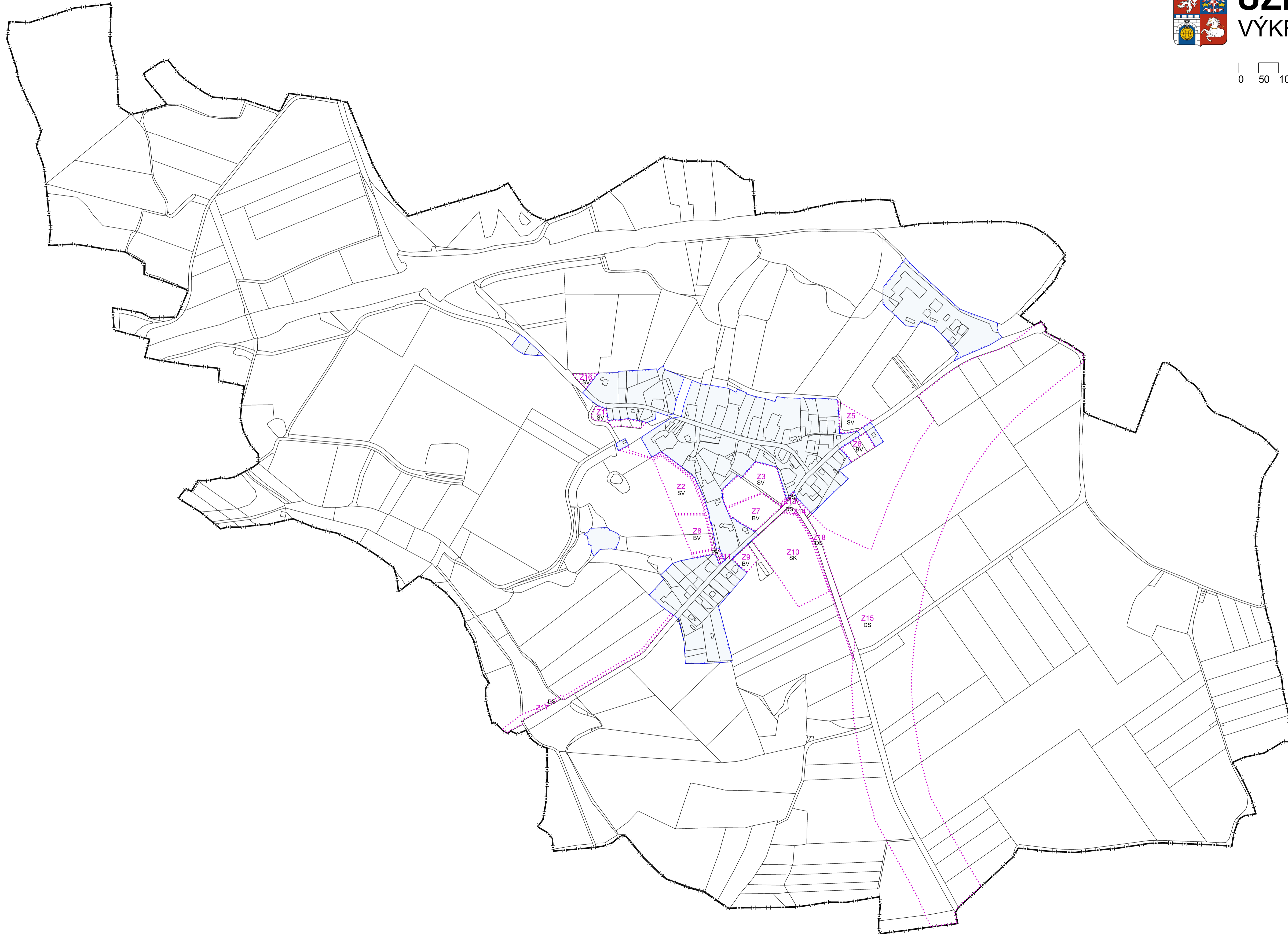
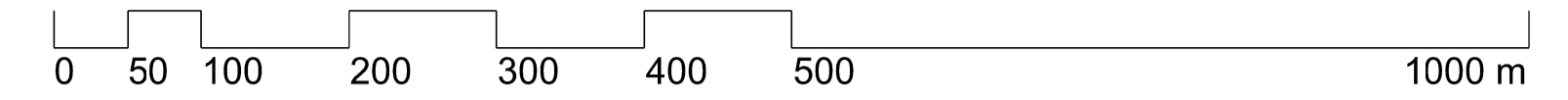





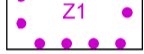




# ÚZEMNÍ PLÁN PRAVY


## VÝKRES ZÁKLADNÍHO ČLENĚNÍ ÚZEMÍ



### LEGENDA:

-  PARCELNÍ KRESBA
-  HRANICE ŘEŠENÉHO ÚZEMÍ
-  ZASTAVĚNÉ ÚZEMÍ K 1.3.2013
-  ZASTAVITELNÉ PLOCHY

- NÁVRH
-  SV KÓD PLOCHY S ROZDÍLNÝM ZPŮSOBEM VYUŽITÍ
  -  Z1 ČÍSLO PLOCHY S ROZDÍLNÝM ZPŮSOBEM VYUŽITÍ



GENERALNÍ PROJEKTANT: Ing. arch. TOMÁŠ SLAVÍK, autorizovaný architekt ČKA 03 930  
 Komenského nám. 17, Brandýs nad Orlicí, tel.: +420 732 807 128, www.arch-slavik.cz, email: t.slavik@centrum.cz  
 POŘIZOVATEL: Magistrát města Pardubice, Odbor hlavního architekta  
 Č. ZAKÁZKY: 23.6  
 DATUM: červen 2014

<b>ÚZEMNÍ PLÁN PRAVY</b>	MĚŘITKO	Č. VÝKRESU
VÝKRES ZÁKLADNÍHO ČLENĚNÍ ÚZEMÍ	1:5 000	A/II.1