VI. ZMĚNY ÚZEMNÍHO PLÁNU MĚSTA PARDUBICE

ODŮVODNĚNÍ - výkres předpokládaných záborů půdního fondu

1 : 5000

LEGENDA :

stav	návrh	
		hranice zastavitelného území (návrh, úprava vymezení)
	VI/00/0	označení lokalit změn - záborů

stav	návrh	
		Vymezení záborů pro urbanizované funkční plochy
		Vymezení záborů pro zeleň
		Vymezení záborů pro zalesnění
		Vymezení záborů pro komunikace
		Vymezení záborů pro železnici
		Zábor lesní půdy
		Vypuštěný zábor zemědělského půdního fondu
		Vypuštěný zábor PUPFL

SCHÉMA KLADU LISTŮ - LISTY DOTČENÉ VI. ZMĚNAMI:

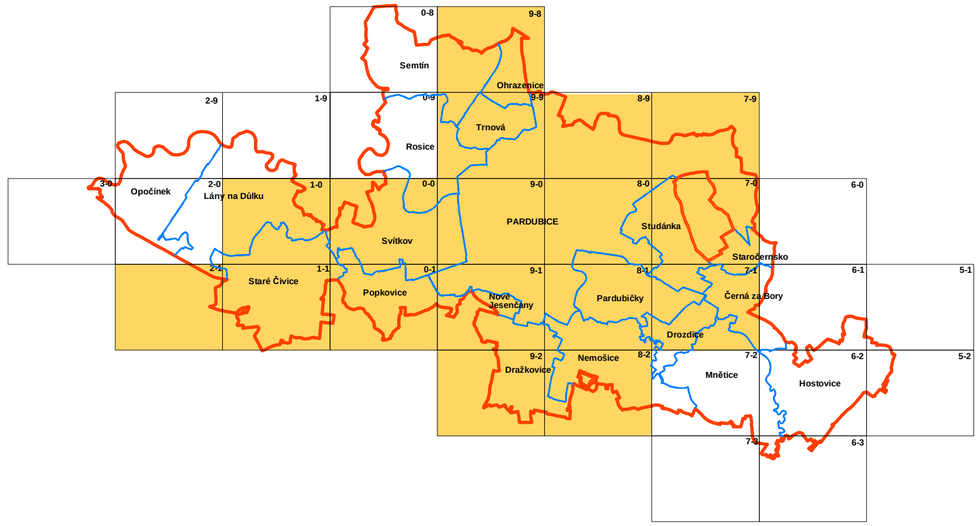

Objednatel :
Statutární město Pardubice

Zhotovitel :
Atelier AURUM s.r.o. Pardubice

atelier aurum® S.r.o.
ARCHITEKTURA ◦ URBANISMUS
REGIONÁLNÍ ÚZEMNÍ MANAGEMENT

Zodpovědný projektant :	Ing. arch. Ivana Petrů	zakázka :	05/2008
Odborná spolupráce:	atelier AURS, spol. s .r.o.	datum :	03/2010
	Ing. arch. Milan Körner, CSc.	etapa:	pro vydání
Zpracovatelský kolektiv :	Ing. Drahomír Ježek	měřítko :	1 : 5 000
	Ing. arch. Jana Půlpytlová		
	Ing. Pavel Petrů		

VI. ZMĚNY ÚZEMNÍHO PLÁNU MĚSTA PARDUBICE

příloha č.: **II.B3**

ODŮVODNĚNÍ - Výkres předpokládaných záborů půdního fondu

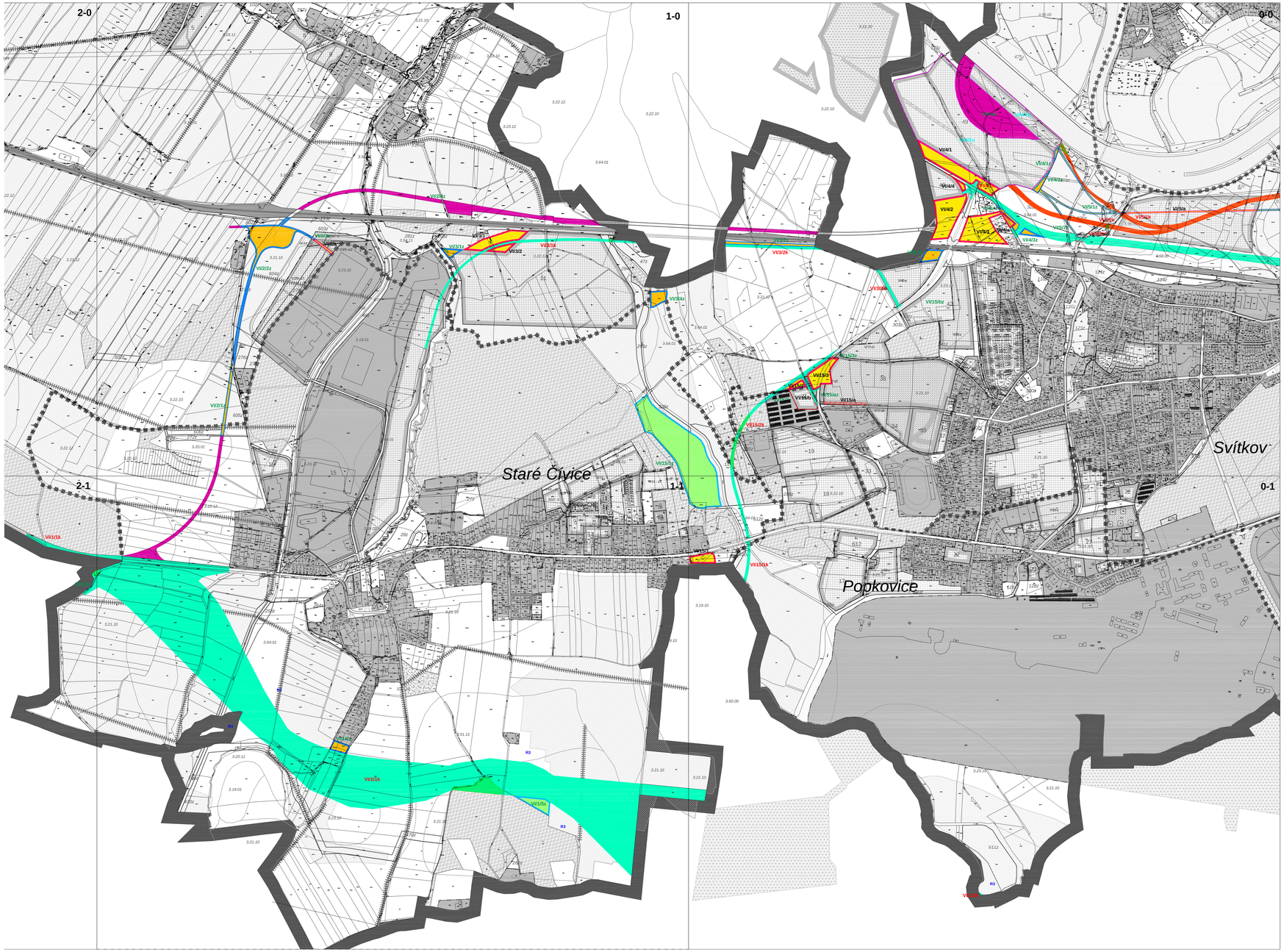
2-0
1-0
0-0
2-1
1-1
0-1
Staré Čívice
Svítkov
Popkovice

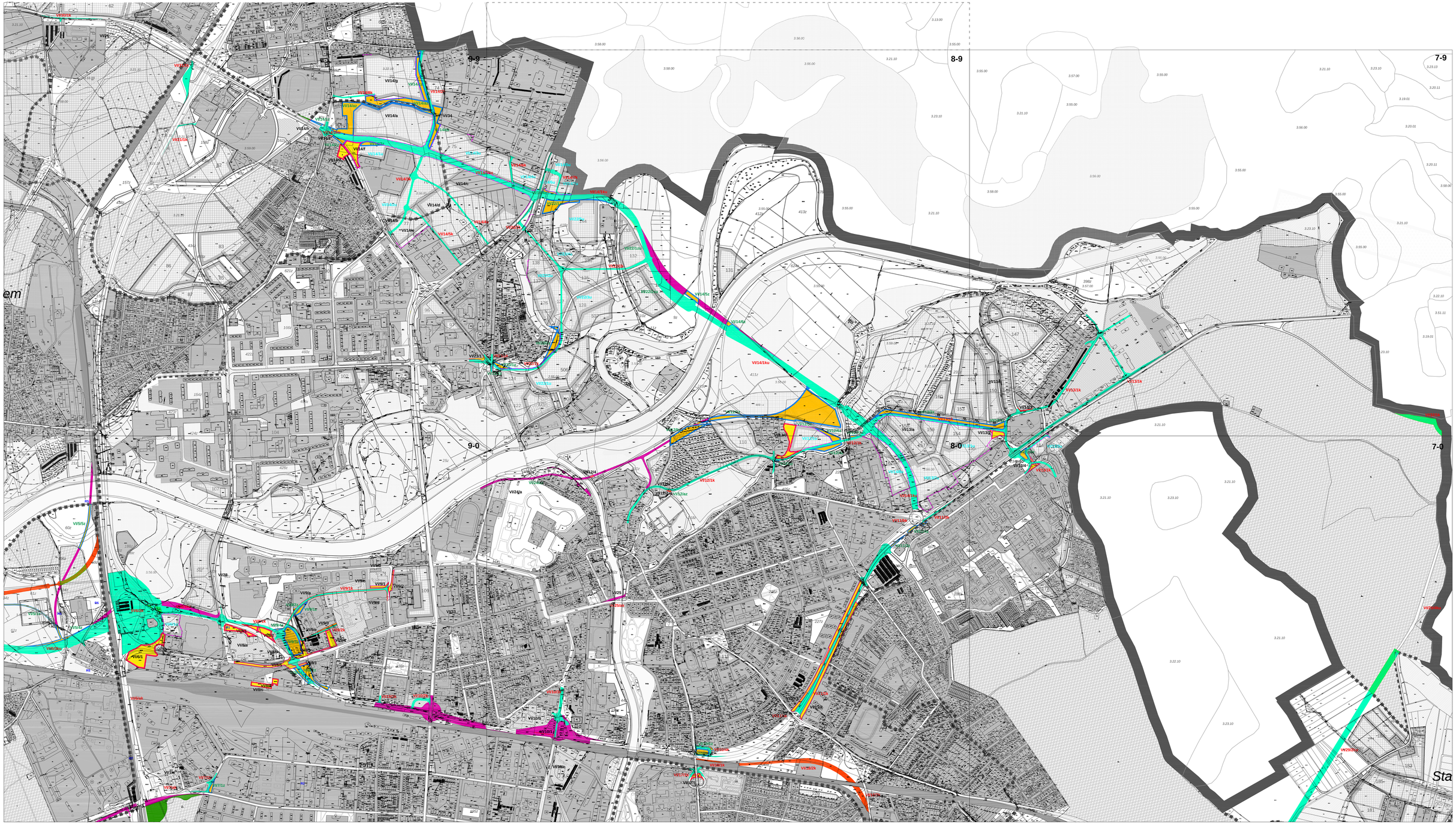
9-9
8-9
7-9
9-0
8-0
7-0

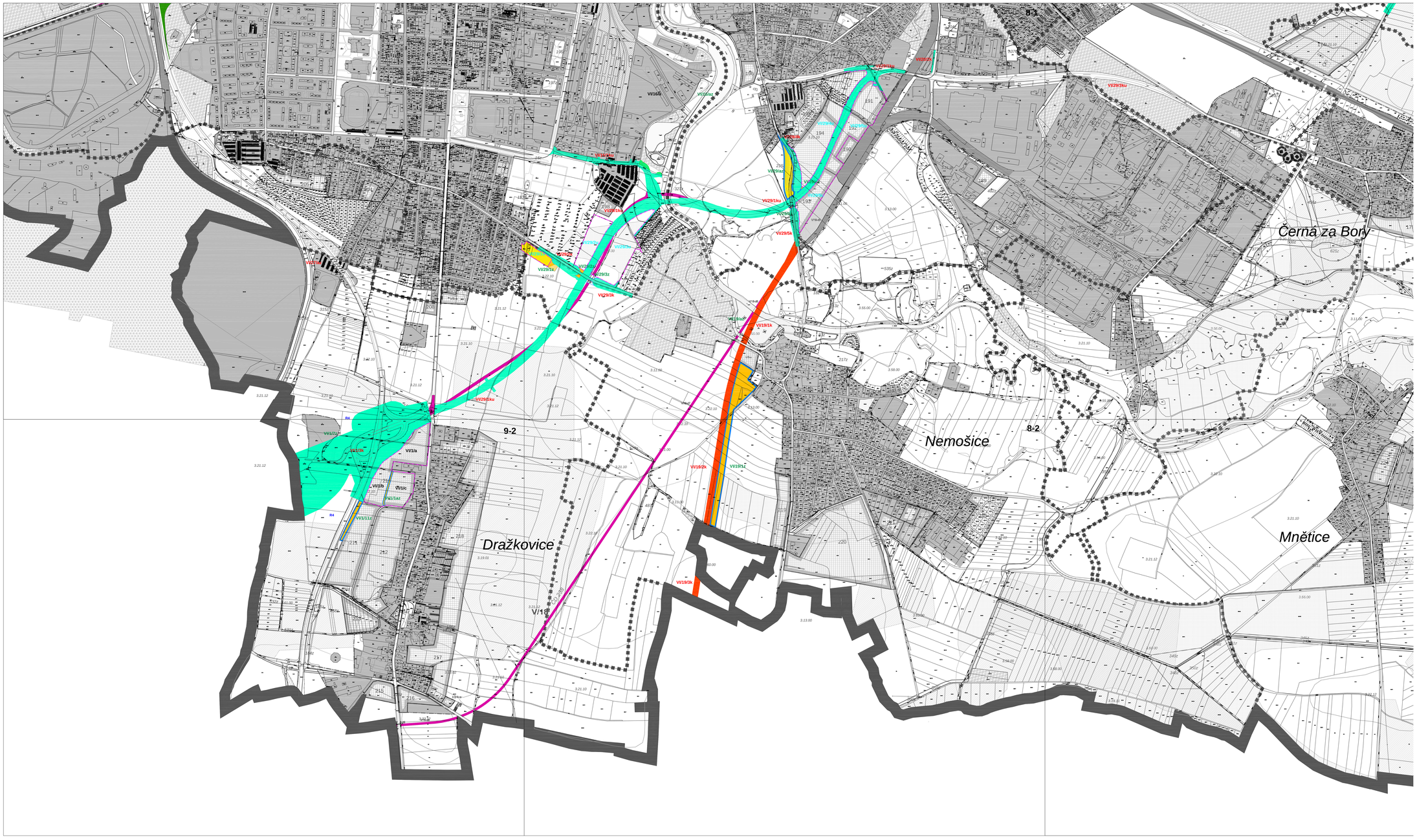

Černá za Bory
Nemošice
Mnětice
Dražkovice
9-2
8-2
8-1