VÝŘEZ A

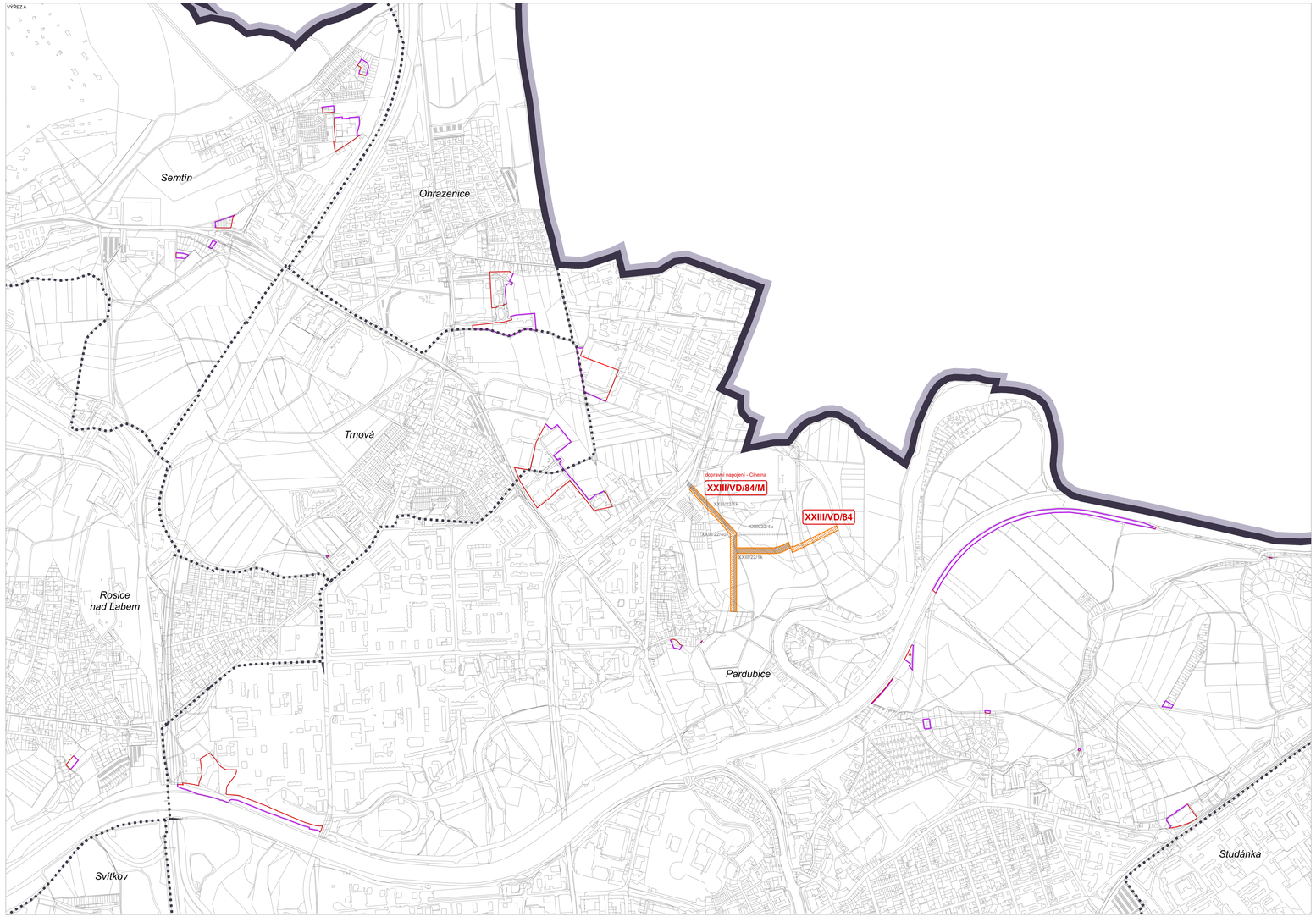

VÝŘEZ E

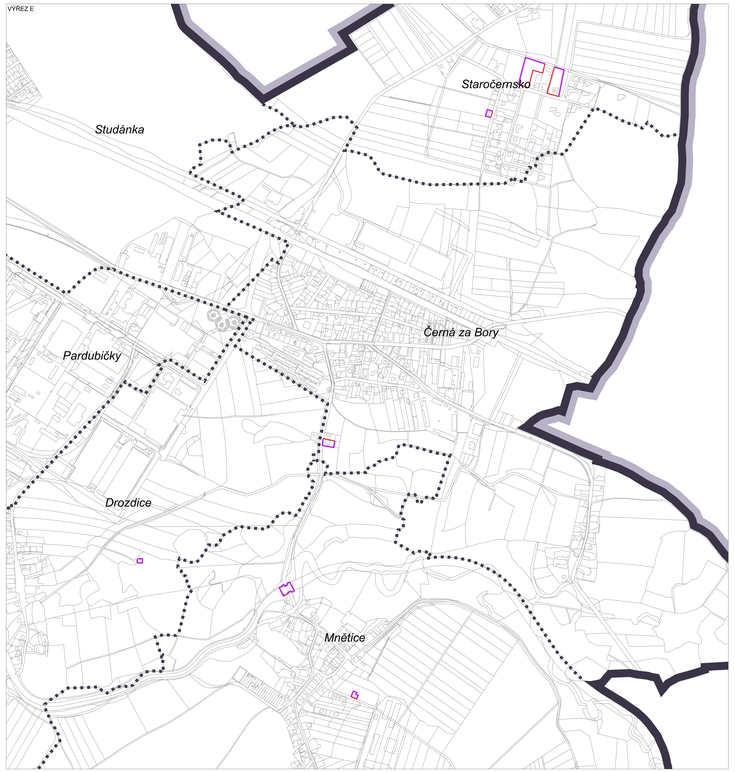

VÝŘEZ F

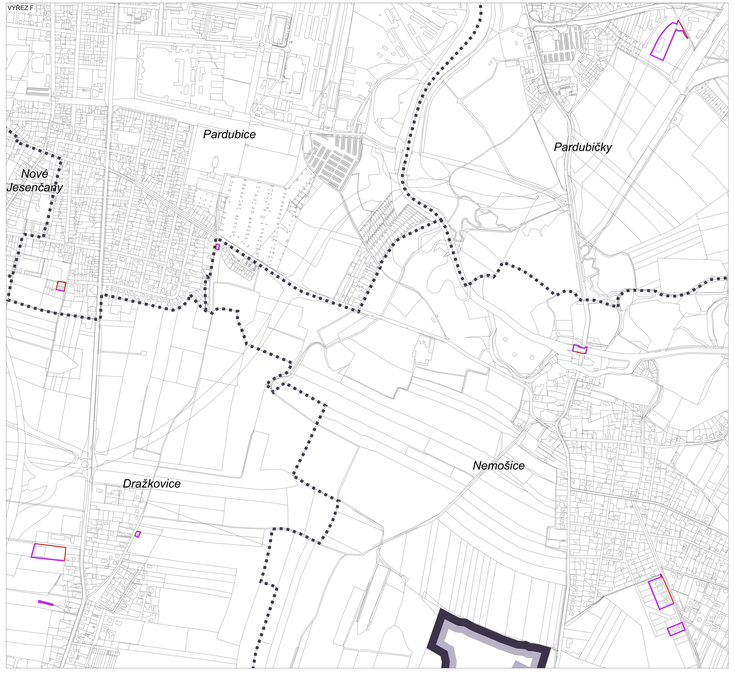

VÝŘEZ B

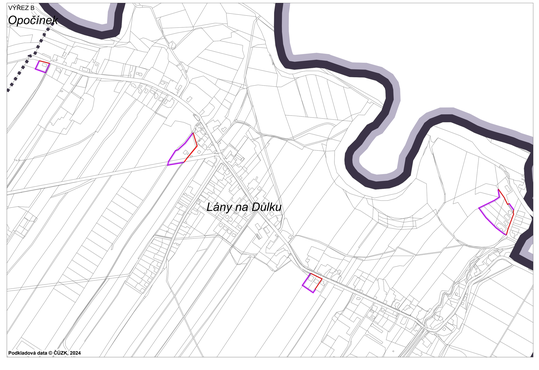

VÝŘEZ C

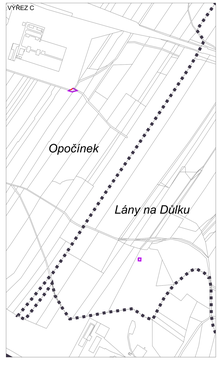

VÝŘEZ D

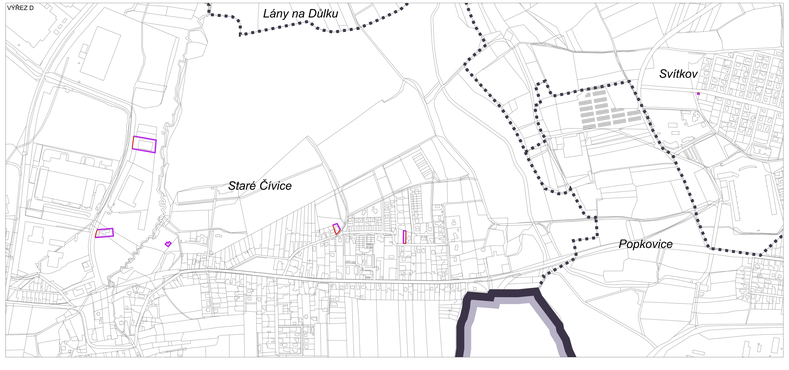

Podkladová data © ČÚZK, 2024

ZÁKLADNÍ ČLENĚNÍ

- zastavěné
- nezastavěné
- Hranice správního území
- Hranice řešeného území
- Hranice katastrálního území
- Hranice ploch změn
- Hranice zastavěného území (aktualizace ke dni 30. 9. 2024)
- Hranice zastavěného území (vyjmuta ke dni 30. 9. 2024)
- 135a Označení ploch změn (rozvojové plochy, plochy navržené ke změně využití)
- Vybrané komunikační uř. - návrh

VEŘEJNĚ PROSPĚŠNÉ STAVBY A OPATŘENÍ

- dop. - D - dopravní koridory
- 00000 Dopravní koridory a plochy

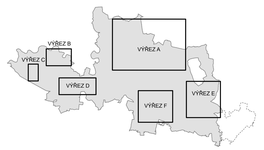

ZÁZNAM O ÚČINNOSTI

pořizovatel

Magistrát města Pardubice, Odbor hlavního architekta, Oddělení územního plánování

otisk úředního razítka

podpis oprávněné úřední osoby pořizovatele

pořizovatel zajistil v souladu s ustanovením § 53 odst. 5 stavebního zákona úplné znění tohoto územního plánu ke dnu:

Mgr. David Schaffer, vedoucí oddělení územního plánování

jméno, příjmení a funkce oprávněné úřední osoby pořizovatele

XXXX

datum nabytí účinnosti změny územního plánu

0 250 500 750 m

XXIII. ZMĚNA ÚZEMNÍHO PLÁNU MĚSTA PARDUBICE

stupeň

NÁVRH PRO VEŘEJNÉ PROJEDNÁNÍ

číslo výkresu

VÝKRES VEŘEJNĚ PROSPĚŠNÝCH STAVEB, OPATŘENÍ A ASANACÍ — číslo výkresu: 3

zadavatel

Statutární město Pardubice, Pernštýnské náměstí 1, 530 21 Pardubice

objednatel

Magistrát města Pardubice, odbor hlavního architekta, Štrossova 44, 530 21 Pardubice

zpracovatel

QARTA Architektura, s.r.o., Jindřišská 889/17, 110 00 Praha 1

zodpovědný projektant

Ing. arch. David Wittassek, autorizovaný architekt ČKA č. 03 078

otisk autorizačního razítka

podpis autorizované osoby

spolupracovali

Jiří Řezák, Pavel Farda, Veronika Šindlerová, Václav Hoffman

datum: Říjen 2024

měřítko: 1 : 5 000