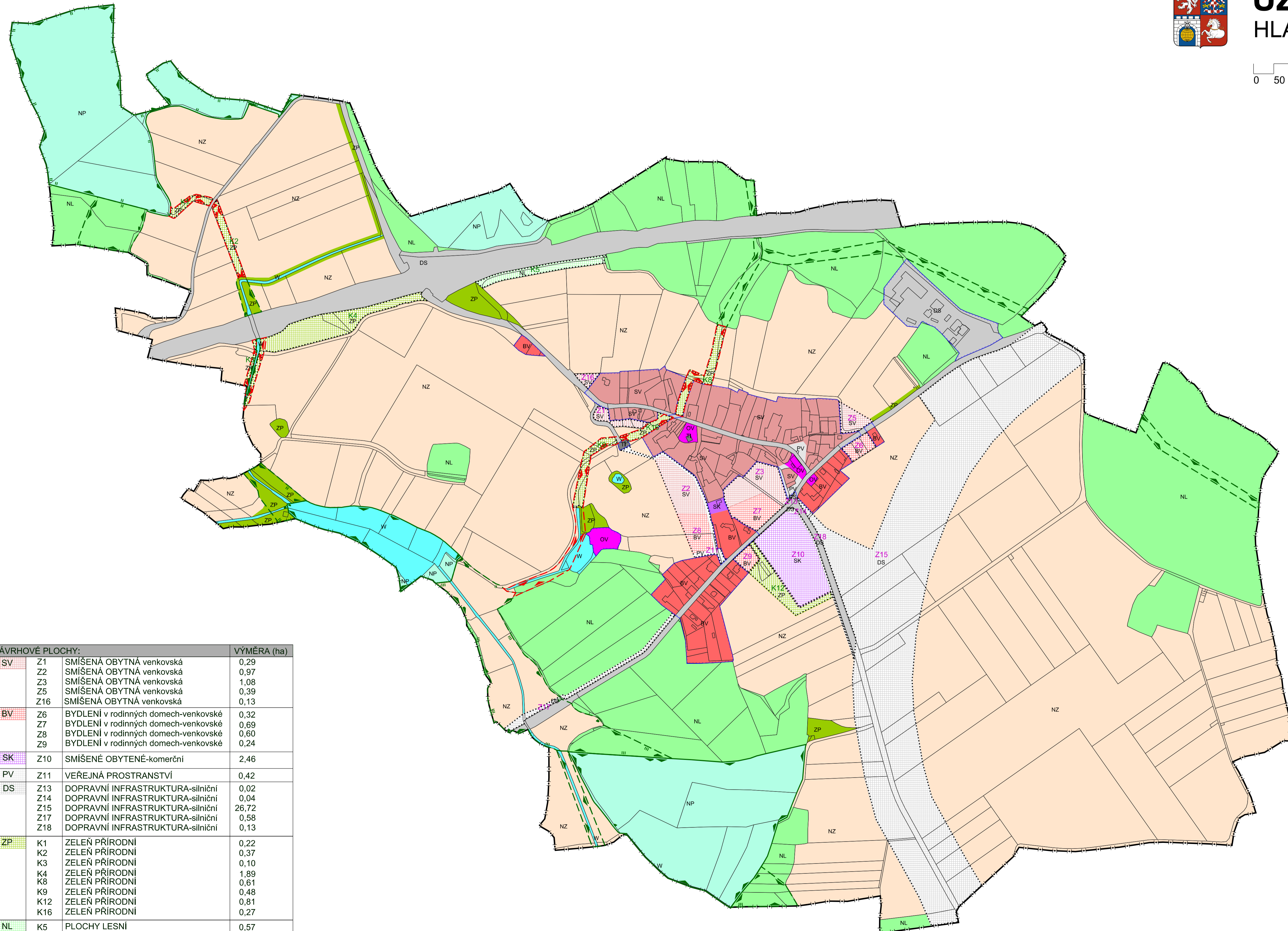
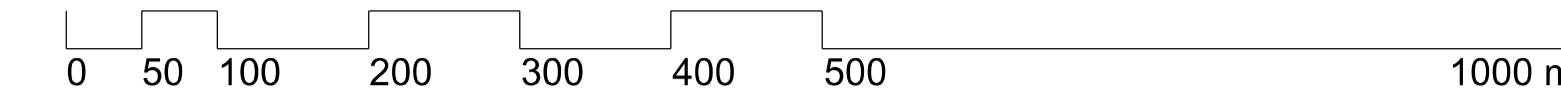




ÚZEMNÍ PLÁN PRAVY

HLAVNÍ VÝKRES



LEGENDA:

- PARCELNÍ KRESBA
- HRANICE ŘEŠENÉHO ÚZEMÍ
- ZASTAVĚNÉ ÚZEMÍ K 1.3.2013
- ZASTAVITELNÉ PLOCHY
- PLOCHY ZMĚN V KRAJINĚ


STABILIZOVANÉ PLOCHY ZMĚN PLOCHY

- BV BYDLENÍ v rodinných domech - venkovské
- SV SMÍŠENÉ OBYTNÉ venkovské
- SK SMÍŠENÉ OBYTNÉ komerční
- OV OBČANSKÉ VYBAVENÍ
- PV VEŘEJNÁ PROSTRANSTVÍ
- DS DOPRAVNÍ INFRASTRUKTURA silniční
- TI TECHNICKÁ INFRASTRUKTURA inženýrské sítě
- W PLOCHY VODNÍ A VODOHOSPODÁRSKÉ
- ZP ZELENĚ PŘÍRODNÍ
- NL PLOCHY LESNÍ
- NZ PLOCHY ZEMĚDĚLSKÉ
- NP PLOCHY PŘÍRODNÍ

ÚZEMNÍ SYSTÉM EKOLOGICKÉ STABILITY

- NADREGIONÁLNÍ BIODORIDOR
- REGIONÁLNÍ BIODORIDOR
- REGIONÁLNÍ BIOCENTRUM
- LOKÁLNÍ BIODORIDOR
- LOKÁLNÍ BIOCENTRUM

NÁVRHOVÉ PLOCHY:			VÝMĚRA (ha)
SV	Z1	SMÍŠENÁ OBYTNÁ venkovská	0,29
	Z2	SMÍŠENÁ OBYTNÁ venkovská	0,97
	Z3	SMÍŠENÁ OBYTNÁ venkovská	1,08
	Z5	SMÍŠENÁ OBYTNÁ venkovská	0,39
	Z16	SMÍŠENÁ OBYTNÁ venkovská	0,13
BV	Z6	BYDLENÍ v rodinných domech-venkovské	0,32
	Z7	BYDLENÍ v rodinných domech-venkovské	0,69
	Z8	BYDLENÍ v rodinných domech-venkovské	0,60
	Z9	BYDLENÍ v rodinných domech-venkovské	0,24
SK	Z10	SMÍŠENÉ OBYTNÉ-komerční	2,46
PV	Z11	VEŘEJNÁ PROSTRANSTVÍ	0,42
DS	Z13	DOPRAVNÍ INFRASTRUKTURA-silniční	0,02
	Z14	DOPRAVNÍ INFRASTRUKTURA-silniční	0,04
	Z15	DOPRAVNÍ INFRASTRUKTURA-silniční	26,72
	Z17	DOPRAVNÍ INFRASTRUKTURA-silniční	0,58
	Z18	DOPRAVNÍ INFRASTRUKTURA-silniční	0,13
ZP	K1	ZELENĚ PŘÍRODNÍ	0,22
	K2	ZELENĚ PŘÍRODNÍ	0,37
	K3	ZELENĚ PŘÍRODNÍ	0,10
	K4	ZELENĚ PŘÍRODNÍ	1,89
	K8	ZELENĚ PŘÍRODNÍ	0,61
	K9	ZELENĚ PŘÍRODNÍ	0,48
NL	K12	ZELENĚ PŘÍRODNÍ	0,81
	K16	ZELENĚ PŘÍRODNÍ	0,27
	K5	PLOCHY LESNÍ	0,57



GENERÁLNÍ PROJEKTANT: Ing. arch TOMÁŠ SLAVÍK, autorizovaný architekt ČKA 03 930 Komenského nám. 17, Brandýs nad Orlicí, tel.: +420 732 807 128, www.arch-slavik.cz, email: t.slavik@centrum.cz		
PORIZOVATEL: Magistrát města Pardubice, Odbor hlavního architekta	Č. ZAKÁZKY: 23.6	DATUM: červen 2014
ÚZEMNÍ PLÁN PRAVY HLAVNÍ VÝKRES	MĚŘÍTKO 1:5 000	Č. VÝKRESU A/II.2

Mapový podklad: © ÚKM PK- Polohové informačního charakteru odvozen z katastrální mapy