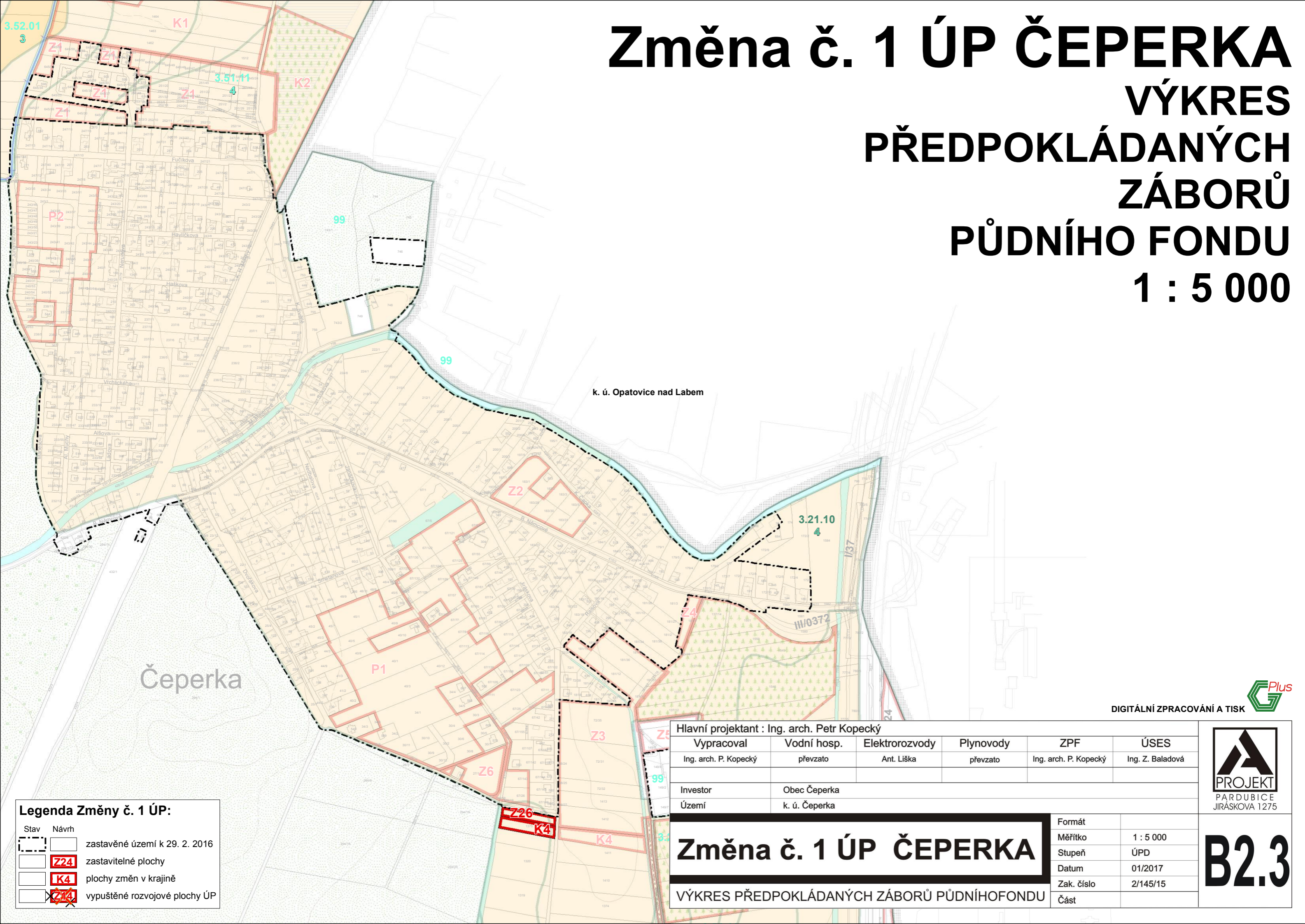


Změna č. 1 ÚP ČEPERKA

VÝKRES PŘEDPOKLÁDANÝCH ZÁBORŮ PŮDNÍHO FONDU 1 : 5 000











k. ú. Opatovice nad Labem

Čeperka

DIGITÁLNÍ ZPRACOVÁNÍ A TISK 

Legenda Změny č. 1 ÚP:

Stav	Návrh	
		zastavěné území k 29. 2. 2016
		zastavitelné plochy
		plochy změn v krajině
		vypuštěné rozvojové plochy ÚP

Hlavní projektant : Ing. arch. Petr Kopecký					
Vypracoval	Vodní hosp.	Elektrorozvody	Plynovody	ZPF	ÚSES
Ing. arch. P. Kopecký	převzato	Ant. Liška	převzato	Ing. arch. P. Kopecký	Ing. Z. Baladová
Investor	Obec Čeperka				
Území	k. ú. Čeperka				

Změna č. 1 ÚP ČEPERKA	
VÝKRES PŘEDPOKLÁDANÝCH ZÁBORŮ PŮDNÍHO FONDU	
Formát	
Měřítko	1 : 5 000
Stupeň	ÚPD
Datum	01/2017
Zak. číslo	2/145/15
Část	



B2.3