



Pardubice

Statutární město Pardubice | Magistrát města Pardubic
Odbor majetku a investic | Oddělení pozemků a převodu nemovitostí
U Divadla 828, 530 21 Pardubice

Č. jednací: MmP 83057/2024 S00BX02FJE86
Č. zveřejnění: 21/2024
Počet listů: 10

Vyřizuje: Alena Javůrková
Telefon: 466 859 186
Email: alena.javurkova@mmp.cz

v souladu s ustanovením § 39, odstavec 1, zákona číslo 128/2000 Sb. o obcích, v platném znění, a dle Zásad pro nakládání s pozemky a pro umístování reklamních zařízení na pozemcích a stavbách ve vlastnictví statutárního města Pardubice, oznamuje záměr:

1. dát do výpůjčky část pozemku označeného jako p.p.č. 2155/13 o výměře 307 m² v k.ú. Pardubice
2. prodat pozemky označené jako p.p.č. 58/2 o výměře 53 m², p.p.č. 58/3 o výměře 36 m², p.p.č. 59/6 o výměře 39 m² a p.p.č. 50/2 o výměře 7 m², vše v k.ú. Pardubice
3. pronajmout pozemky označené jako p.p.č. 383/1 o výměře 3643 m² a p.p.č. 5091 o výměře 3137 m², vše v k.ú. Pardubice
4. dát do výpůjčky část pozemku označeného jako p.p.č. 170/19 o výměře 2 m² v k.ú. Svítkov
5. dát do výpůjčky část pozemku označeného jako p.p.č. 2390/23 o výměře 15 m² v k.ú. Pardubice
6. pronajmout pozemek označený jako p.p.č. 332/49 o výměře 162 m² v k.ú. Rosice nad Labem
7. bezúplatně převést pozemky označené jako p.p.č. 144/15 o výměře 6 m², p.p.č. 150/6 o výměře 131 m², p.p.č. 728/11 o výměře 5 m² a p.p.č. 728/13 o výměře 1 m², vše v k.ú. Černá za Bory
8. prodat část pozemku označeného jako p.p.č. 1148 o výměře cca 168 m², v k.ú. Svítkov, která bude upřesněna geometrickým plánem po schválení v orgánech města
9. dát do výpůjčky část pozemku označeného jako p.p.č. 1718/1 o výměře 48 m² v k.ú. Pardubice
10. převodu části pozemků označených jako p.p.č. 3626/1 o výměře cca 3 m², p.p.č. 3623/9 o výměře cca 34 m² a p.p.č. 3541/4 o výměře cca 127 m², vše v k.ú. Pardubice, které budou upřesněny geometrickým plánem po schválení v orgánech města, formou vydržení
11. pronajmout část pozemku označeného jako p.p.č. 2703/3 o výměře 1 m² v k.ú. Pardubice
12. prodat pozemek označený jako st.p.č. 8602 o výměře 73 m², v k.ú. Pardubice, části pozemků označených jako p.p.č. 1415/40 o výměře cca 100 m², v k.ú. Pardubice, p.p.č. 91/63 o výměře cca 411 m², v k.ú. Pardubičky, p.p.č. 200/2 o výměře 178 m², v k.ú. Semtín, které budou upřesněny geometrickým plánem po schválení v orgánech města
13. prodat pozemek označený jako p.p.č. 160/7 o výměře 390 m² v k.ú. Černá za Bory
14. dát do výpůjčky části pozemků označených jako p.p.č. 831/3 o výměře 145 m², p.p.č. 851/12 o výměře 151 m² a st.p.č. 6806 o výměře 22 m², vše v k.ú. Pardubice
15. zřídit budoucí věcné břemeno a zřídit věcné břemeno na částech pozemků označených jako p.p.č. 508/4 v k.ú. Pardubičky, p.p.č. 292/2, p.p.č. 288/6, p.p.č. 292/18, p.p.č. 362/23, p.p.č. 362/19, p.p.č. 304/3, p.p.č. 309/6, p.p.č. 309/7, p.p.č. 309/8, vše v k.ú. Studánka
16. prodat část pozemku označeného jako p.p.č. 277/6 o výměře cca 204 m² v k.ú. Pardubice, která bude upřesněna geometrickým plánem po schválení v orgánech města

17. dát do výpůjčky části pozemků označených jako p.p.č. 683/13 o výměře 80 m², p.p.č. 2772/25 o výměře 0,2 m², p.p.č. 2772/26 o výměře 0,2 m², vše v k.ú. Pardubice
18. pronajmout část pozemku označeného jako p.p.č. 325/19 o výměře 22 m², v k.ú. Rosice nad Labem
19. prodat část pozemku označeného jako p.p.č. 325/19 o výměře cca 22 m², v k.ú. Rosice nad Labem, která bude upřesněna geometrickým plánem po schválení v orgánech města

Platby a ceny pozemků budou stanoveny v souladu se Zásadami pro nakládání s pozemky a pro umístování reklamních zařízení na pozemcích a stavbách ve vlastnictví statutárního města Pardubice, které jsou umístěny na webových stránkách města

<https://www.pardubice.eu/formulare?department%5B0%5D=Odbor+majetku+a+investic>

K uvedeným záměrům se lze vyjádřit nebo podat jiné písemné nabídky písemně na adresu: Magistrát města Pardubic, Odbor majetku a investic, U Divadla 828, 530 21 Pardubice do 28. 6. 2024.

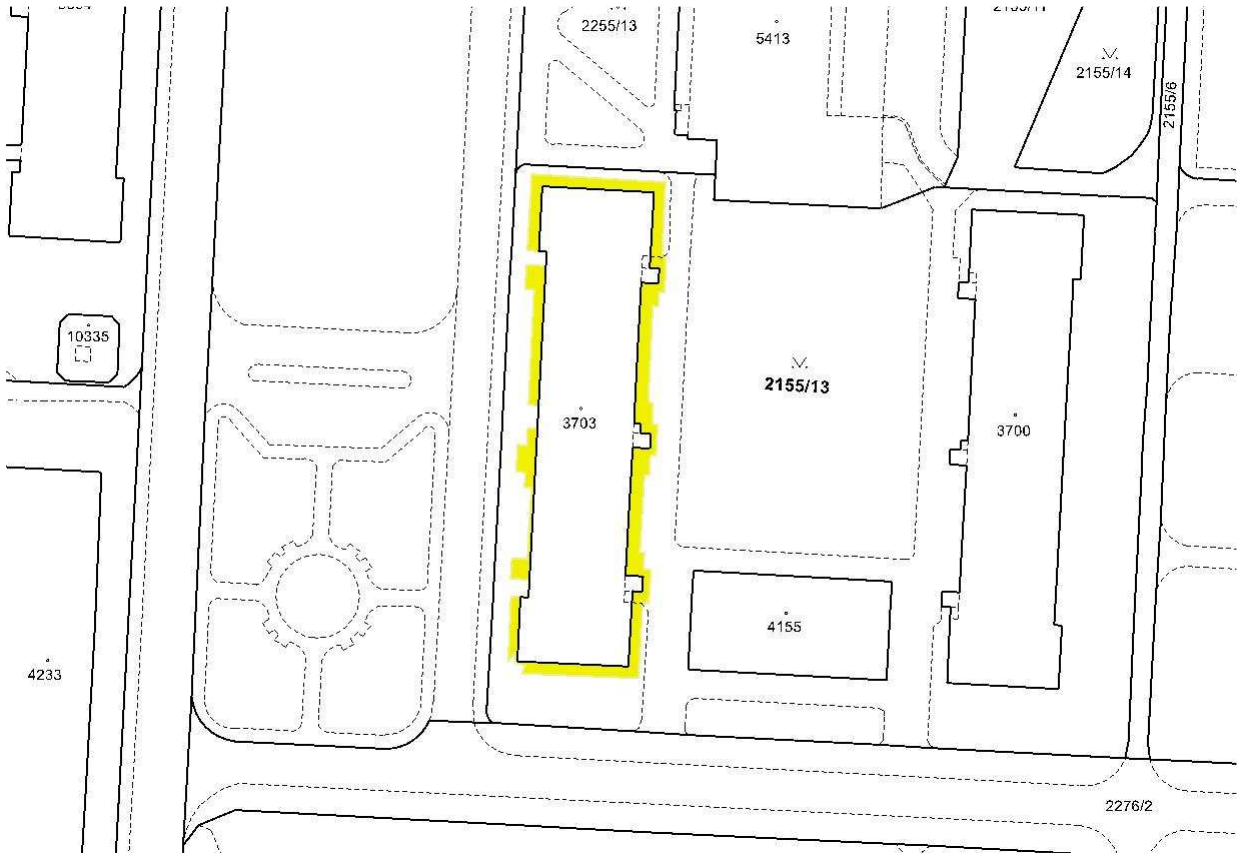
Datum vyvěšení: 12. 6. 2024

Datum sejmutí: 28. 6. 2024

Ing. Miroslav Macela
vedoucí oddělení

Č.j.: MmP 83057/2024

Orientační zákres části pozemku k bodu č. 1:

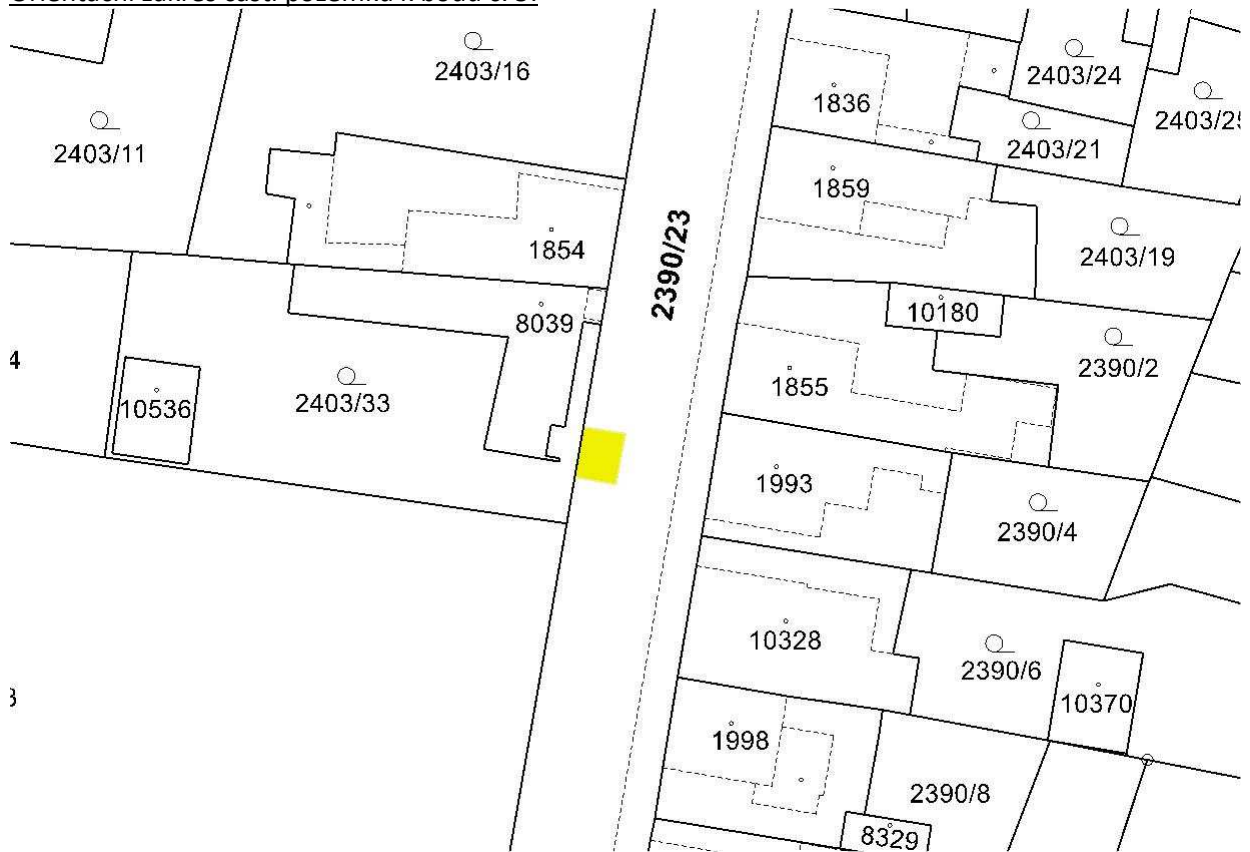


Orientační zákres části pozemku k bodu č. 4:



Č.j.: MmP 83057/2024

Orientační zakres části pozemku k bodu č. 5:

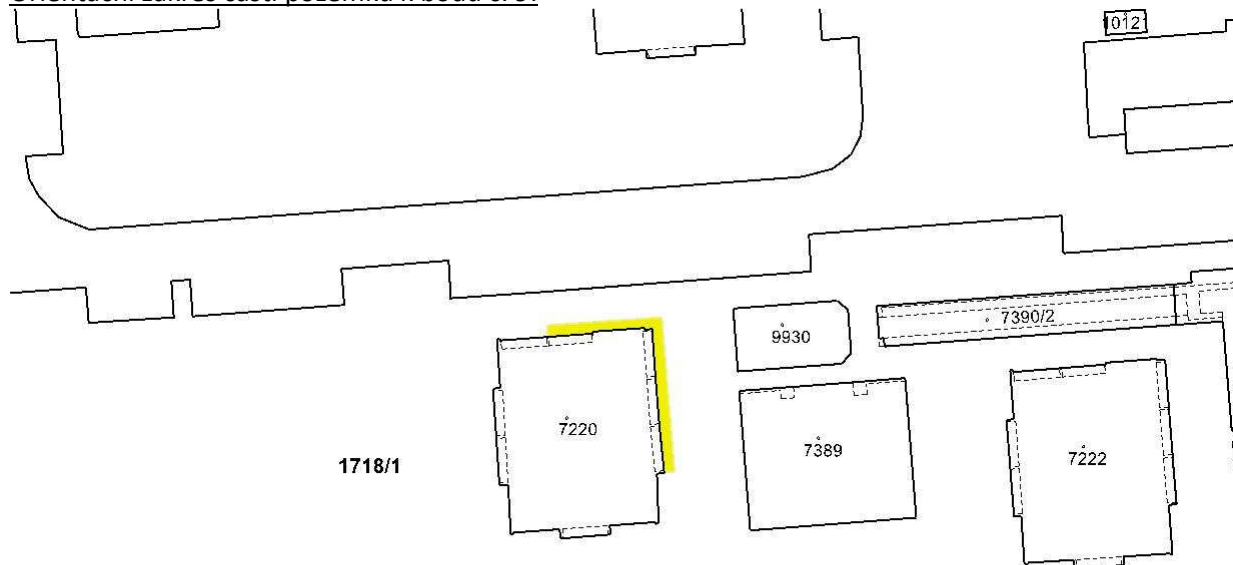


Orientační zakres části pozemku k bodu č. 8:

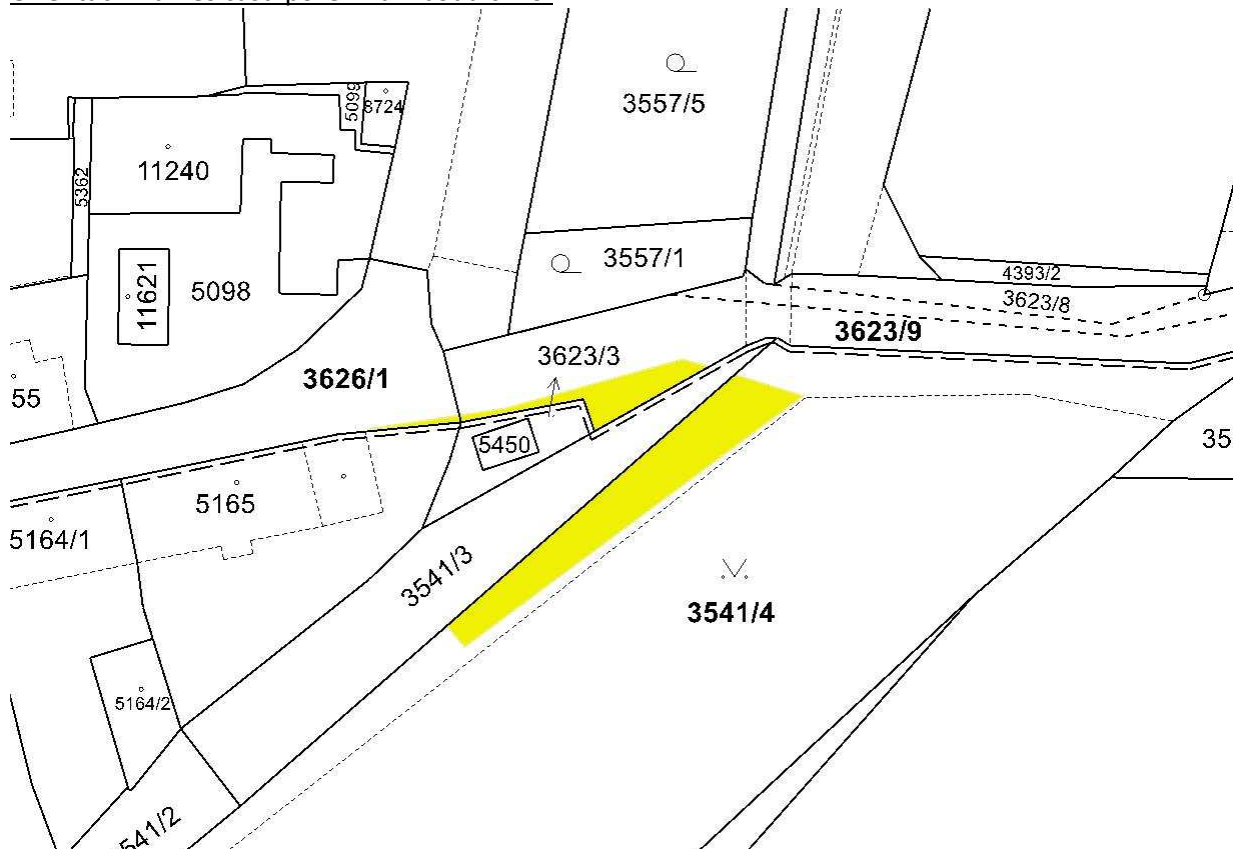


Č.j.: MmP 83057/2024

Orientační zakres části pozemku k bodu č. 9:

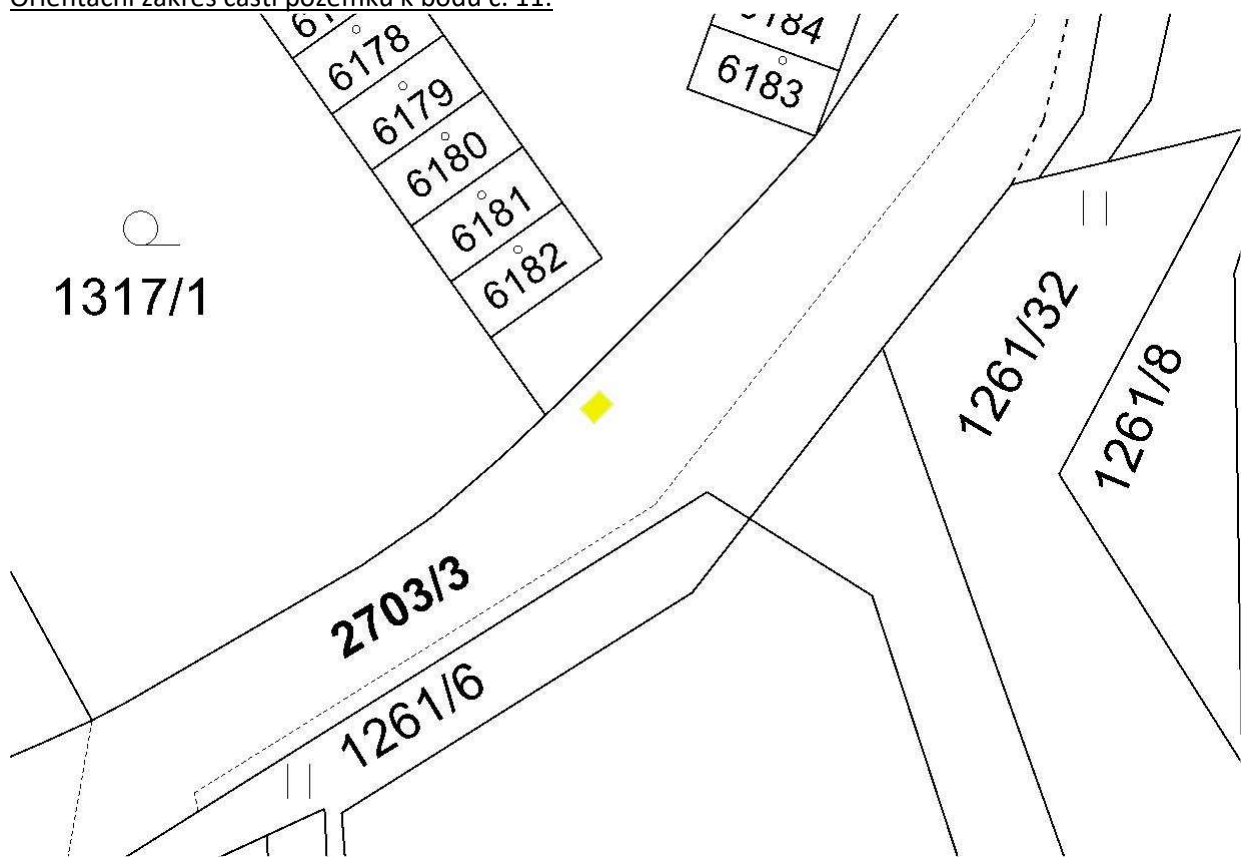


Orientační zakres části pozemku k bodu č. 10:

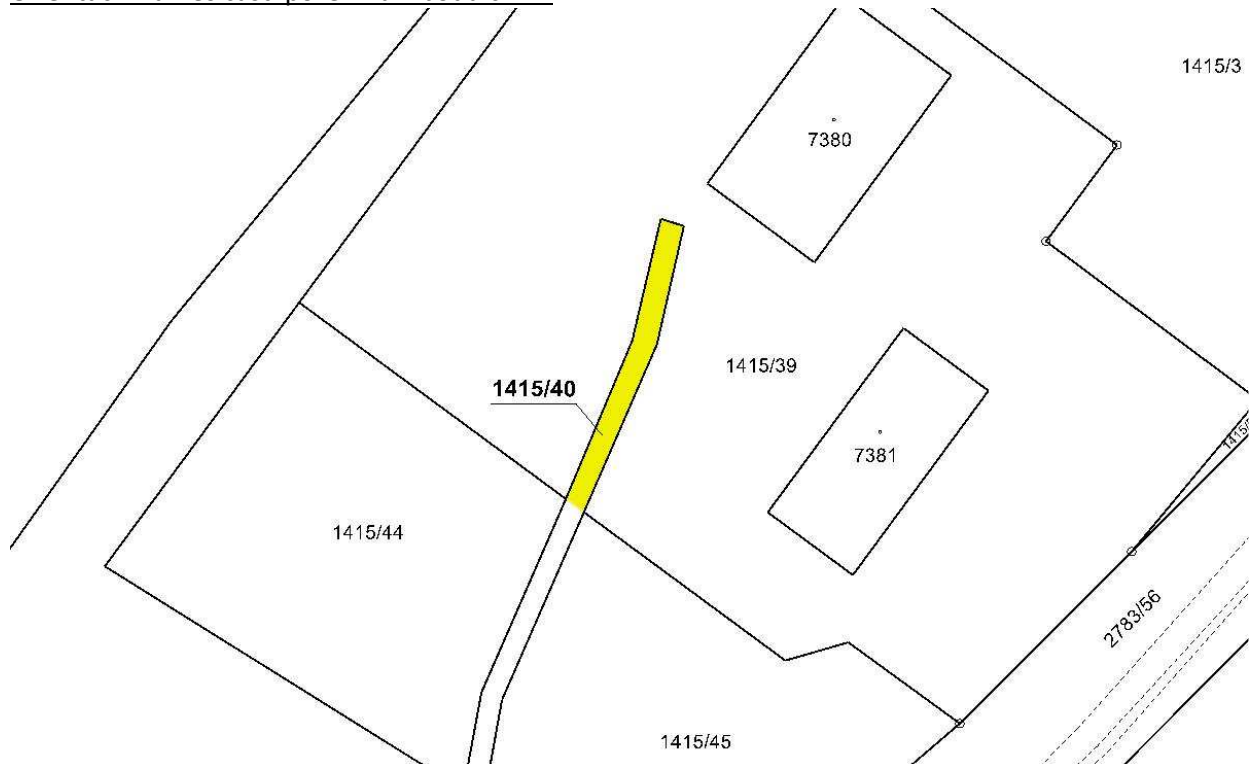


Č.j.: MmP 83057/2024

Orientační zakres části pozemku k bodu č. 11:



Orientační zakres části pozemku k bodu č. 12:



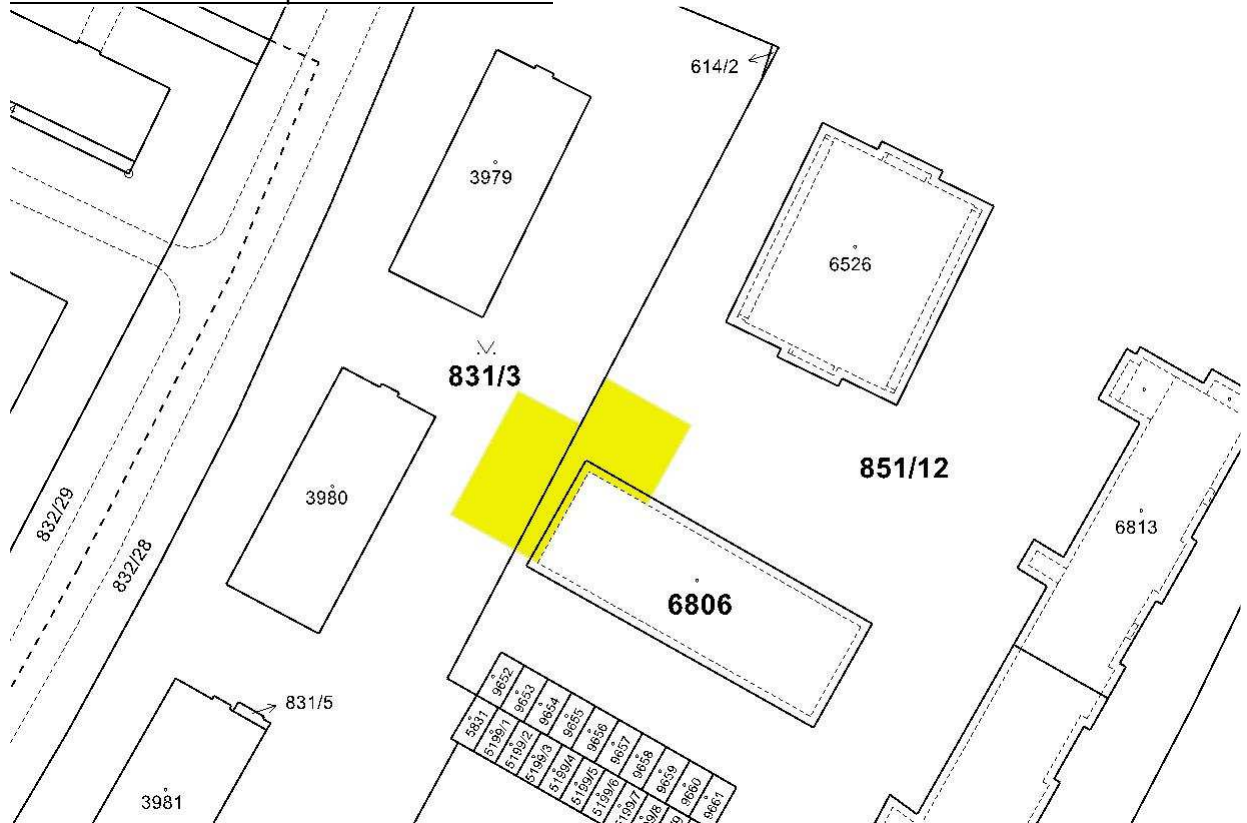
Č.j.: MmP 83057/2024

Orientační zakres části pozemku k bodu č. 12:

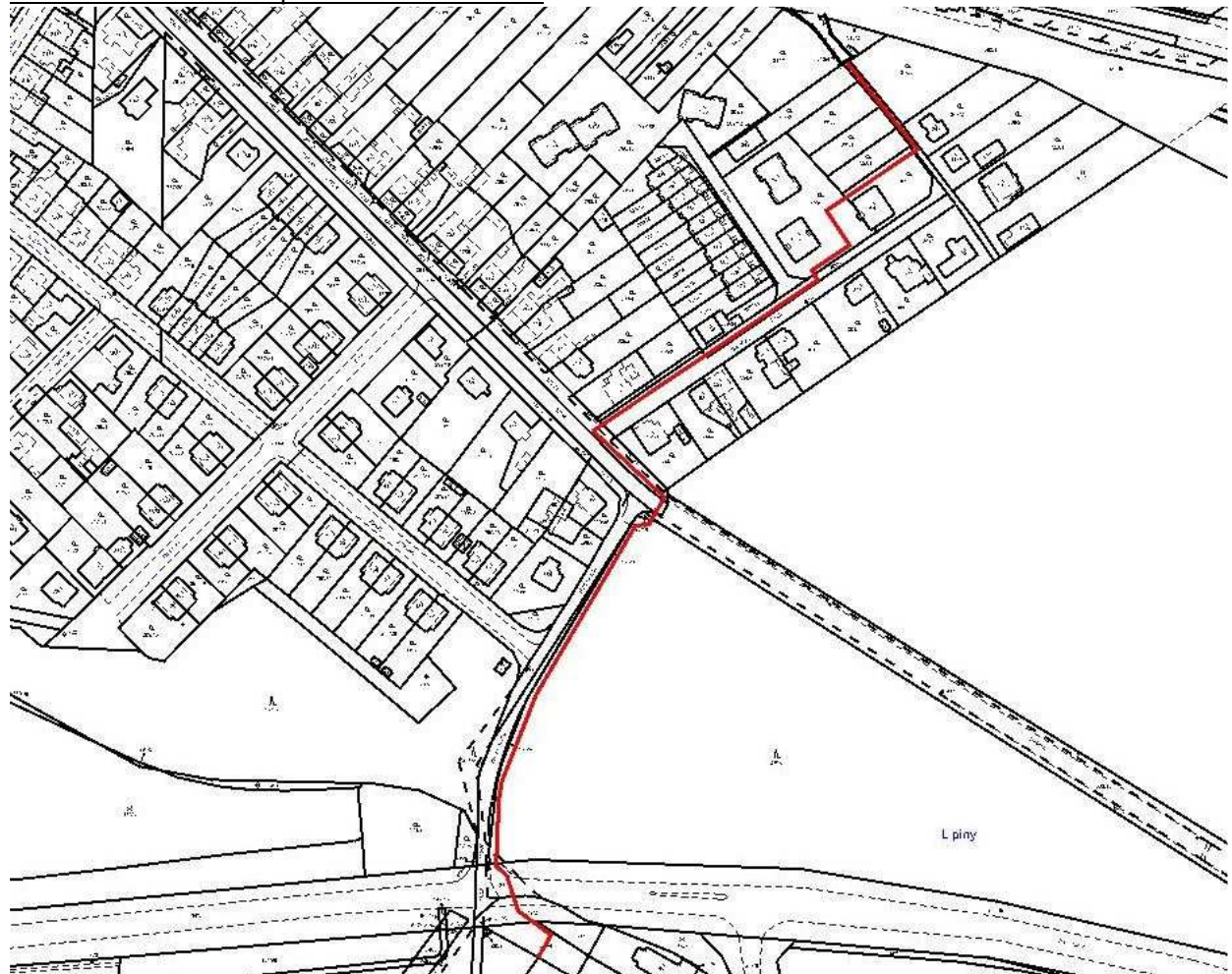


Č.j.: MmP 83057/2024

Orientační zákres části pozemku k bodu č. 14:



Orientační zákres části pozemku k bodu č. 15:

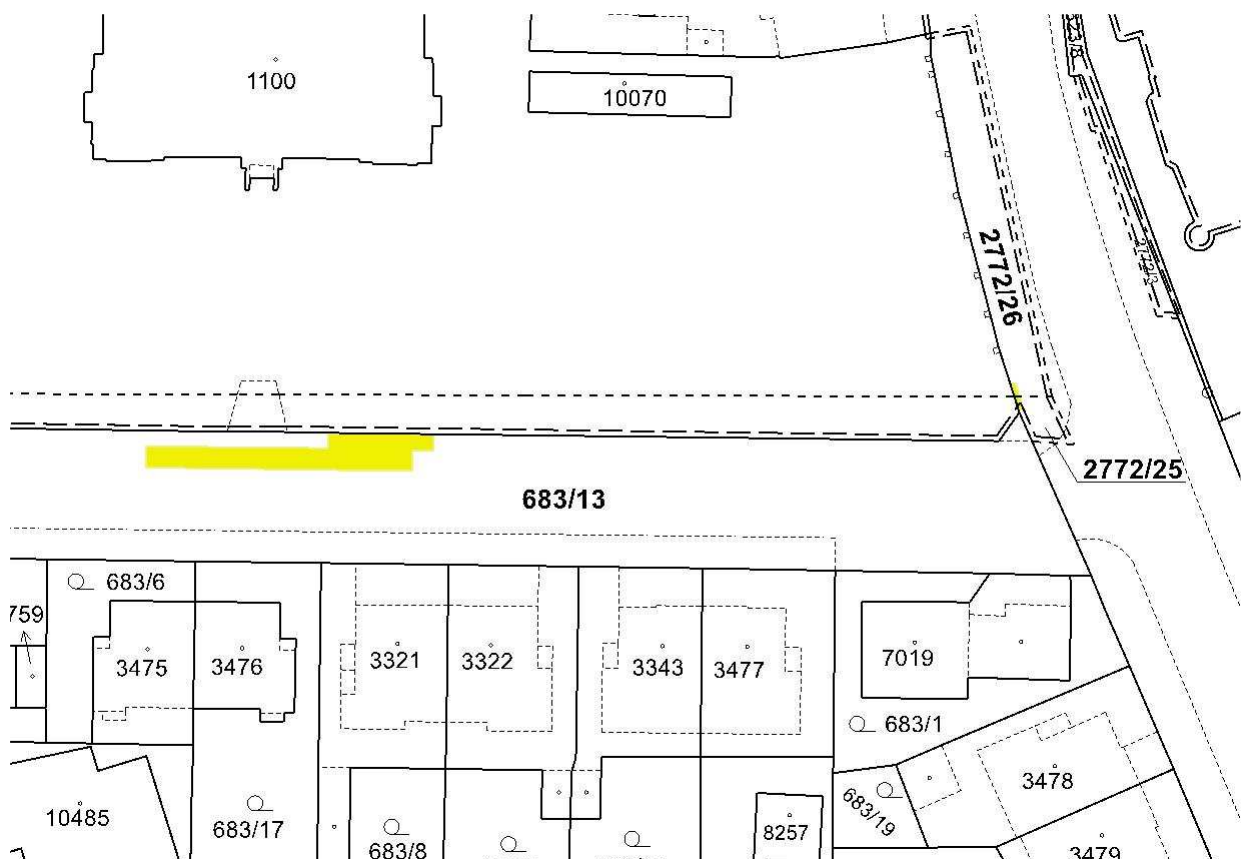


Č.j.: MmP 83057/2024

Orientační zakres části pozemku k bodu č. 16:



Orientační zakres části pozemku k bodu č. 17:



Č.j.: MmP 83057/2024

Orientační zakres části pozemku k bodu č. 18 a 19:



3