VÝŘEZ A

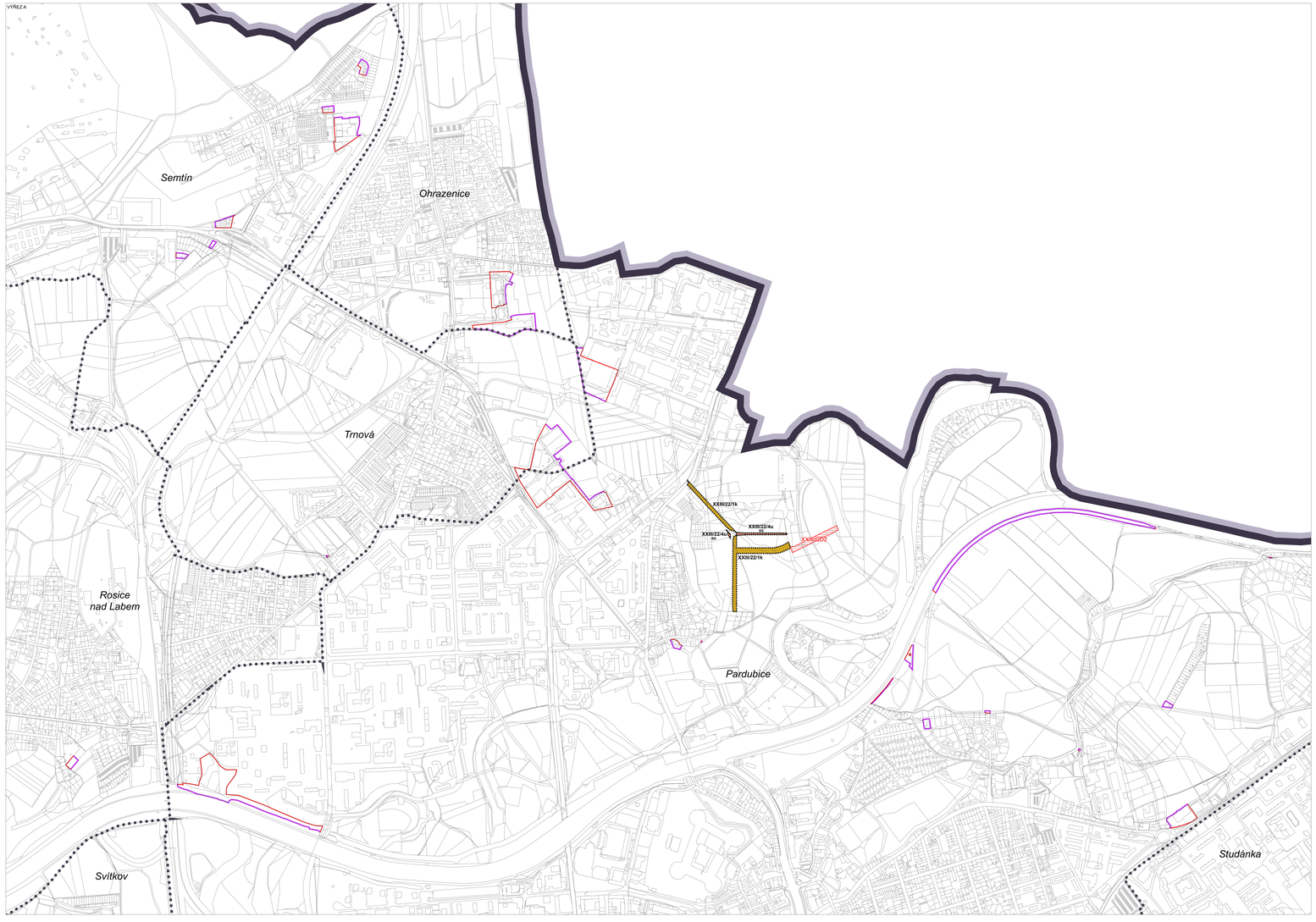

VÝŘEZ E

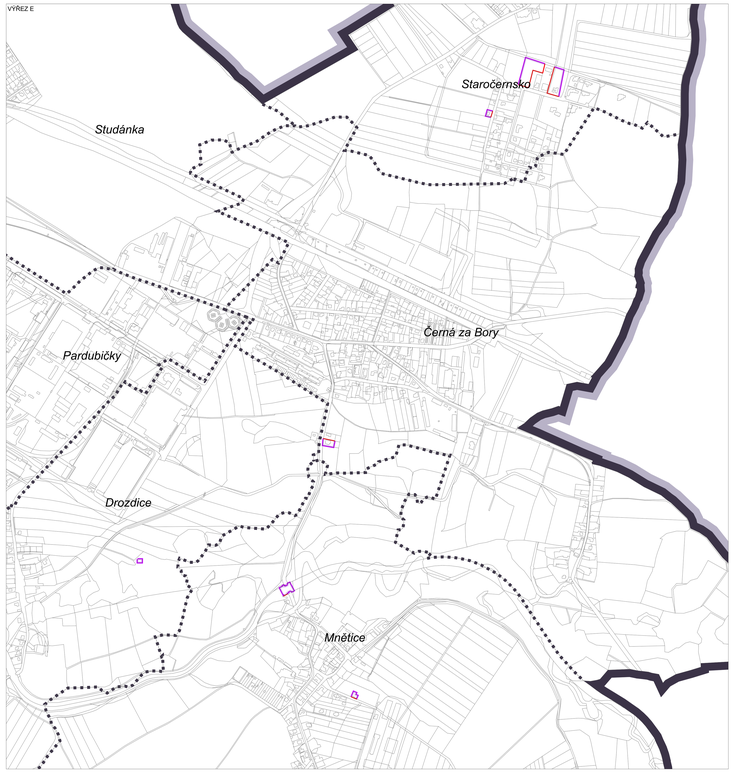

VÝŘEZ F

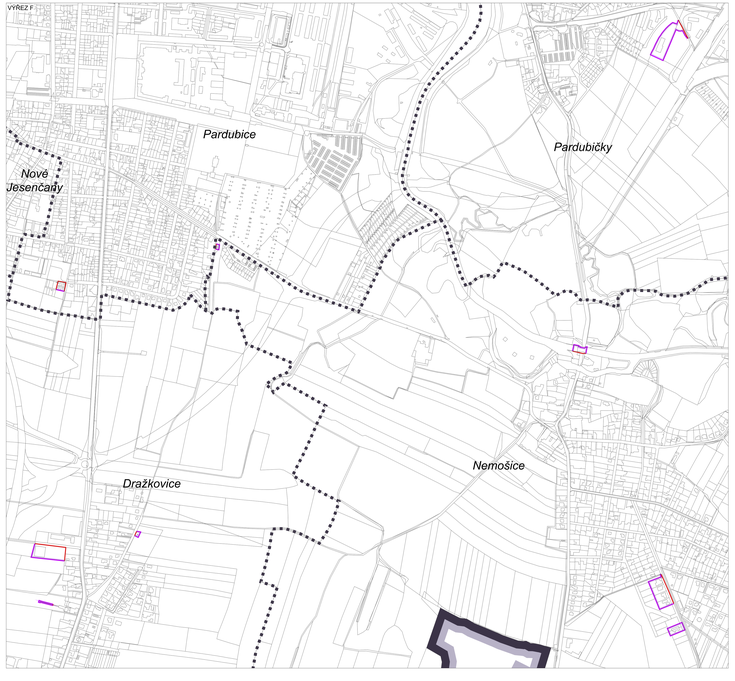

VÝŘEZ B

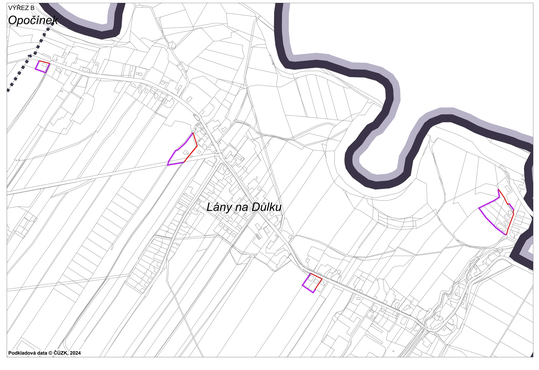

VÝŘEZ C

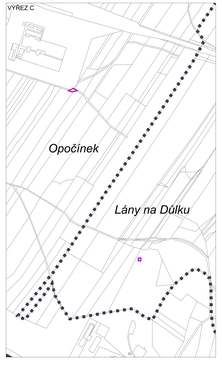

VÝŘEZ D

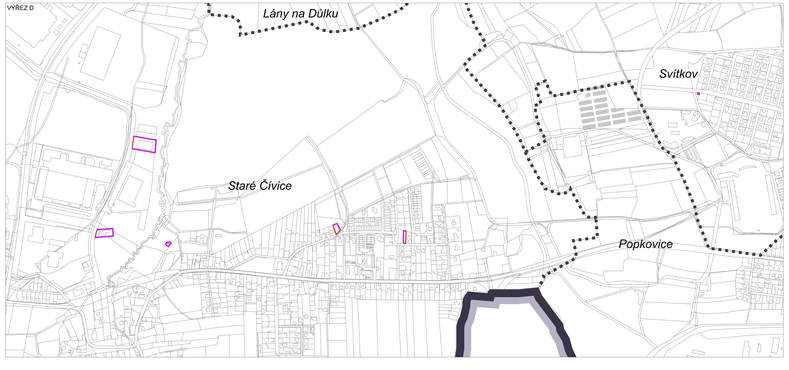

Podkladová data © ČÚZK, 2024

ZÁKLADNÍ ČLENĚNÍ

stávající	nové
	Hranice správního území
	Hranice řešeného území
	Hranice katastrálního území
	Zastavěná plocha
	Hranice zastavěného území (aktualizace ke dni 30. 9. 2024)
	Hranice zastavěného území (vyřazená ke dni 30. 9. 2024)
123/z	Označení ploch změn (rozvojové plochy, plochy navržené ke změně využití)

PLOCHY S BODOVÁNÍM PARAMETRŮ VYUŽITÍ ÚZEMÍ

stav	Z	navrh	Z	stav	Z	navrh	Z	plocha v ha

Bydlení vícepodlažní sídlištní	BS

LINIOVÉ PRVKY OCHRANNÝCH SYSTÉMŮ

stav	Z	navrh	Z	stav	Z	navrh	Z

	Systém stínění dopravy
KKDZ	Koridor dopravní infrastruktury

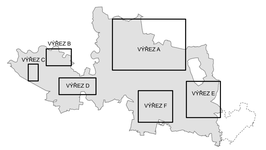

ZÁZNAM O ÚČINNOSTI

pořizovatel

Magistrát města Pardubice, Odbor hlavního architekta, Oddělení územního plánování

otisk úředního razítka

podpis oprávněné úřední osoby pořizovatele

pořizovatel zajistil v souladu s ustanovením § 53 odst. 5 stavebního zákona ověřování souladu územního plánu s právními předpisy a s cílem a koncepcí územního rozvoje kraje

Mgr. David Schaffer, vedoucí oddělení územního plánování

datum nabytí účinnosti změny územního plánu

XXXX

0 250 500 750 m

XXIII. ZMĚNA ÚZEMNÍHO PLÁNU MĚSTA PARDUBICE

stupeň

NÁVRH PRO VEŘEJNÉ PROJEDNÁNÍ

název výkresu

HLAVNÍ VÝKRES

číslo výkresu

2

objednatel

Statutární město Pardubice, Perštýnské náměstí 1, 530 21 Pardubice

zhotovitel

Magistrát města Pardubice, odbor hlavního architekta, Štrossova 44, 530 21 Pardubice

zodpovědný projektant

Ing. arch. David Wittassek, autorizovaný architekt ČKA č. 03 078

otisk autorizačního razítka

podpis autorizované osoby

spolupracovali (v.p.)

Jiří Řezák, Pavel Farda, Veronika Šindlerová, Václav Hoffman

datum

říjen 2024

měřítko

1 : 5 000