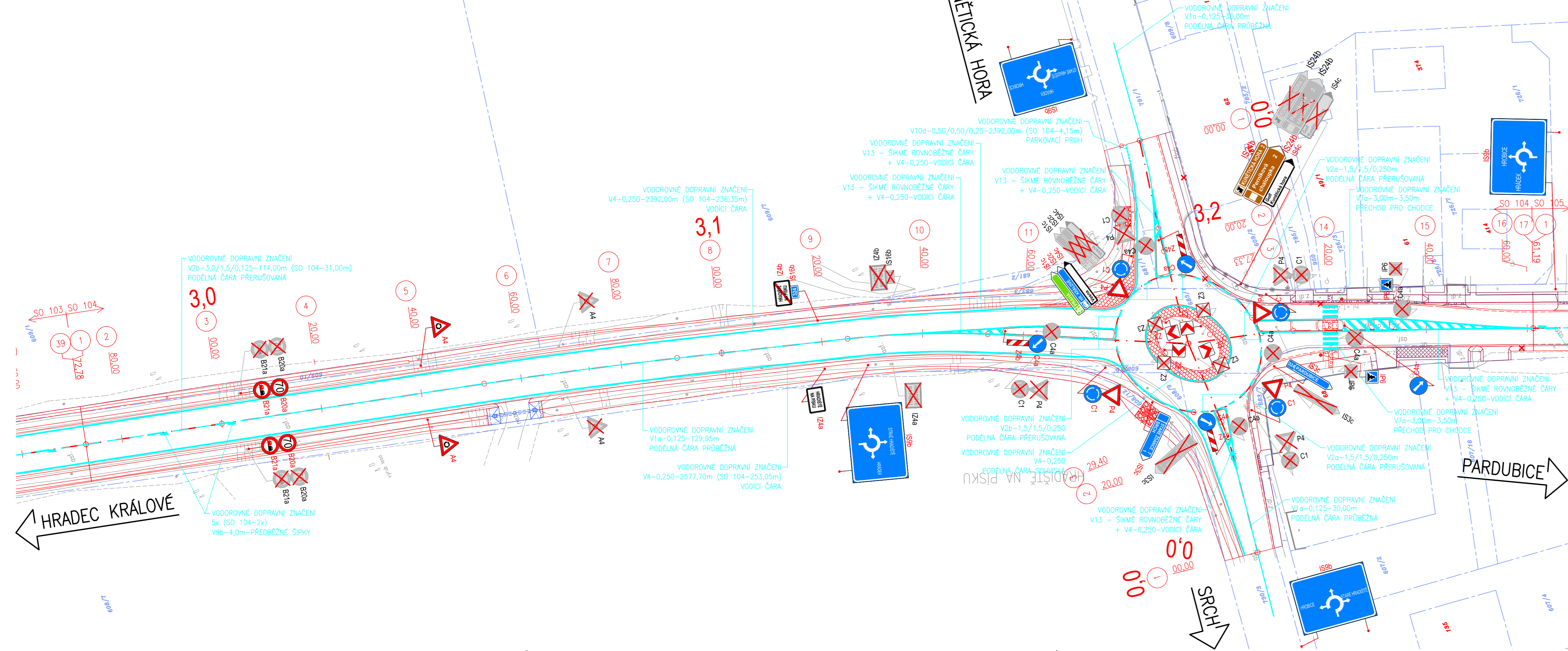

































DOPRAVNÍ ZNAČKY, DOPRAVNÍ ZAŘÍZENÍ
M 1:500



LEGENDA:

-  STÁVAJÍCÍ STAV
-  NOVÝ STAV
-  NOVÝ STAV
-  NOVÝ STAV
-  NOVÝ STAV
-  NOVÝ SILNIČNÍ OBRUBNÍK BETONOVÝ 150x250x1000mm
-  NOVÝ SILNIČNÍ OBRUBNÍK BETONOVÝ 150x300x1000mm
-  NOVÝ SILNIČNÍ OBRUBNÍK BETONOVÝ NÁJEZDOVÝ 150x150x1000mm
-  NOVÝ SILNIČNÍ OBRUBNÍK BETONOVÝ BEZBARIEROVÝ 400x290x1000mm
-  NOVÝ SILNIČNÍ OBRUBNÍK POLYMERBETONOVÝ ODVODŇOVACÍ 150x305x1000mm
-  NOVÝ SILNIČNÍ OBRUBNÍK POLYMERBETONOVÝ ODVODŇOVACÍ SNIŽENÝ S OTVORY 150x205x915mm
-  NOVÝ SILNIČNÍ OBRUBNÍK KAMENNÝ 200x250x1000mm
-  NOVÁ RELIEFNÍ BETONOVÁ DLAŽBA
-  NOVÝ SILNIČNÍ BETONOVÝ ZASTÁVKOVÝ PANEĽ
-  NOVÁ DLAŽBA Z ŽULOVÝCH KOSTEK
-  NOVÁ DLAŽBA Z ŽULOVÝCH KOSTEK
-  NOVÁ KAMENNÁ DLAŽBA DO BETONOVÉHO LŮŽE
-  SANACE SVAHU Z GABIONOVÝCH KOŠŮ
-  REKULTIVACE SILNICE
-  REPROFILACE TERÉNU BEZ OHUMUSOVÁNÍ
-  NOVÁ RELIEFNÍ BETONOVÁ DLAŽBA
-  NOVÁ VEGETAČNÍ BETONOVÁ DLAŽBA
-  NOVÁ KAMENNÁ DLAŽBA DO BETONOVÉHO LŮŽE
-  NOVÁ KAMENNÁ DLAŽBA DO BETONOVÉHO LŮŽE
-  REPROFILACE TERÉNU BEZ OHUMUSOVÁNÍ
-  NOVÉ VODOROVNÉ DOPRAVNÍ ZNAČENÍ
-  RUŠENÉ SVISLÉ DOPRAVNÍ ZNAČENÍ
-  NOVÉ SVISLÉ DOPRAVNÍ ZNAČENÍ

LEGENDA KATASTRU:

-  HRANICE KATASTRÁLNÍCH ÚZEMÍ
-  HRANICE PARCELY KATASTRU NEMOVITOSTÍ
-  ČÍSLO PARCELY KATASTRU NEMOVITOSTÍ

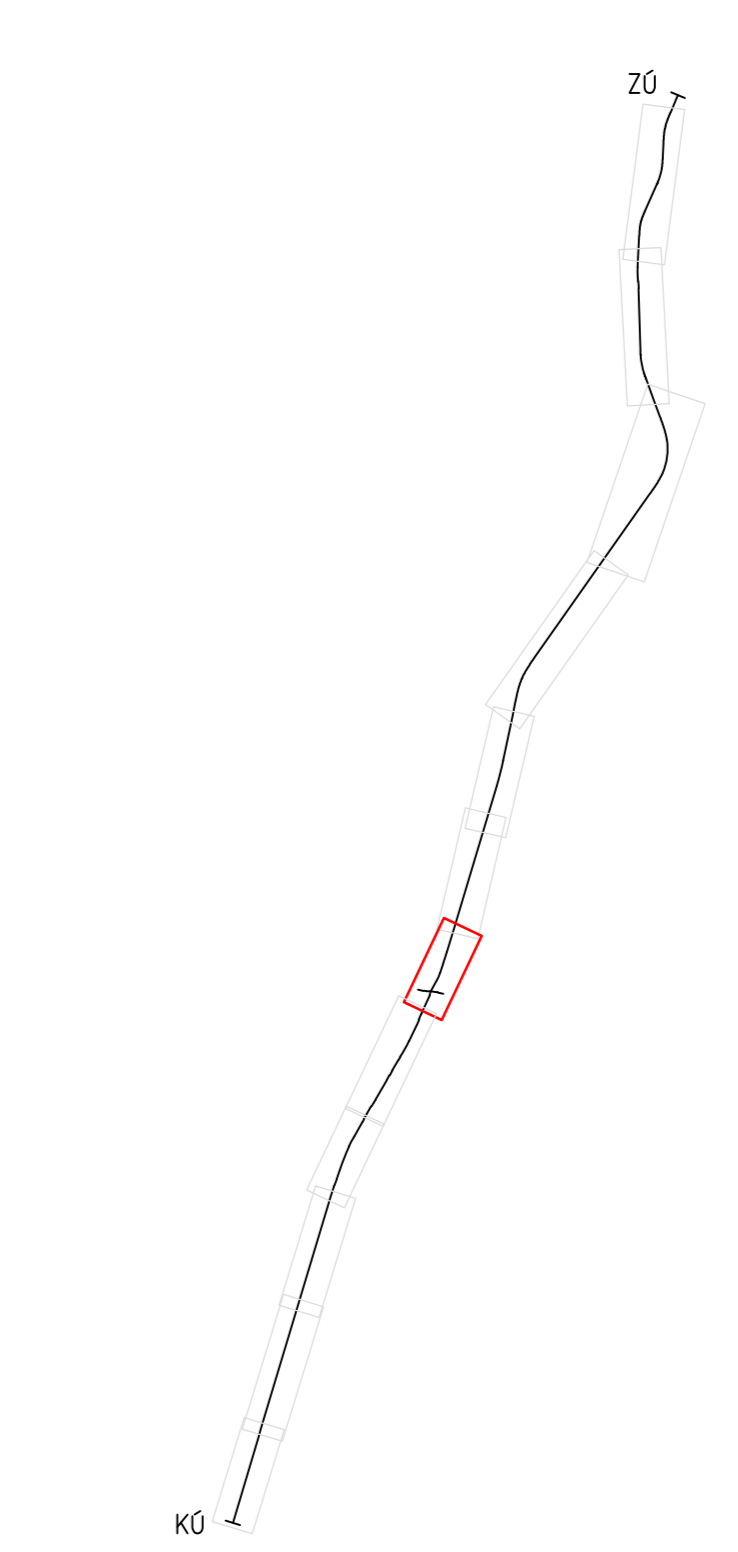
SEZNAM STAVEBNÍCH OBJEKTŮ:

- SO 101 - PRŮJEZDNÍ ÚSEK - HROBICE
- SO 102 - EXTRAVILÁNOVÝ ÚSEK V K.Ú. HROBICE
- SO 103 - EXTRAVILÁNOVÝ ÚSEK V K.Ú. NĚMČICE, BROZANY
- SO 104 - OKRUŽNÍ KŘÍŽOVATKA II/324 X III/0373 X III/2987
- SO 105 - PRŮJEZDNÍ ÚSEK - HRADIŠTĚ NA PÍSKU
- SO 106 - EXTRAVILÁN (K.Ú. STARÉ HRADIŠTĚ)
- SO 107 - PRŮJEZDNÍ ÚSEK - STARÉ HRADIŠTĚ
- SO 117 - NOVÉ CHODNÍKY V OBCI STARÉ HRADIŠTĚ
- SO 121 - PŘELOŽKY CHODNÍKŮ V OBCI HROBICE
- SO 124 - PŘELOŽKY CHODNÍKŮ PŘI OK (HRADIŠTĚ NA PÍSKU)
- SO 125 - PŘELOŽKY CHODNÍKŮ V OBCI HRADIŠTĚ NA PÍSKU
- SO 132 - HOSPODÁŘSKÉ SJEZDY - K.Ú. HROBICE
- SO 133 - HOSPODÁŘSKÉ SJEZDY - K.Ú. NĚMČICE, BROZANY
- SO 136 - HOSPODÁŘSKÉ SJEZDY - K.Ú. STARÉ HRADIŠTĚ
- SO 401 - VEŘEJNÉ OSVĚTLENÍ HROBICE
- SO 402 - VEŘEJNÉ OSVĚTLENÍ HRADIŠTĚ NA PÍSKU
- SO 403 - PŘISVĚTLENÍ VJEZDOVÉ BRÁNY - STARÉ HRADIŠTĚ
- SO 405 - PŘELOŽKY SDĚLOVACÍCH KABELŮ










SEZNAM NAVAŽUJÍCÍCH STAVEB:

- STAVBA - "SO 111 - NOVÉ CHODNÍKY V OBCI HROBICE"
- STAVBA - "SO 114 - NOVÉ CHODNÍKY PŘI OK (HRADIŠTĚ NA PÍSKU)"
- STAVBA - "SO 150 - STEZKA PRO PĚŠÍ A CYKLISTY"
- STAVBA - "SO 404 - OSVĚTLENÍ STEZKY PRO CHODCE A CYKLISTY"
- STAVBA - "SO 421 - DOPLNĚNÍ VEŘEJNÉHO OSVĚTLENÍ HROBICE"
- STAVBA - "ZDVOJENÍ TLAKOVÉ SPLAŠKOVÉ KANALIZACE HROBICE - STARÉ HRADIŠTĚ"
- STAVBA - "NOVOSTAVBA KULTURNÍHO A SPOLEČENSKÉHO CENTRA OBCI STARÉ HRADIŠTĚ"
- (REALIZOVÁNO S ODCHYLKAMI VŮČI PODKLADU)
- STAVBA - "ZTV A KOMUNIKACE PRO 6 RD NA P.P.Č. 2014, 621/1 A 621/3 V K.Ú. HROBICE"
- STAVBA - "ZÁSOBNÍ ŘAD Z RO STARÉ HRADIŠTĚ DO CIHELNY, PARDUBICE"

SCHÉMA:



KONCEPT

Souřadnicový systém S-JTSK, Výškový systém Bpv		KONCEPT	
c			
b			
a			
č.	Text zmjny - odAvodnjni	Datum	Podpis
Název stavby: Modernizace silnice II/324 Staré Hradiště - Hrobice (prAtah)			
Objednatel stavby:  Pardubický kraj Komenského nám. 125, 532 11 Pardubice	Razítko:	Kontroloval: Datum:	Podpis:
Zhotvitel stavby:  „Společnost: Hrobice“ MI Roads a.s. Koželuzská 2450/4, 180 00 Praha 8 - Libeč	Razítko:	Kontroloval: Datum:	Podpis:
 Doprastav, a.s. Driežová 27, 826 56 Bratislava	Razítko:	Kontroloval: Datum:	Podpis:
Koordinátor RDS:  M4 Road Design s.r.o. Koželuzská 2246/5, 180 00 Praha 8 Datová schránka: v2trcjz E-mail: info@m4rd.cz	Razítko:  M4 Road Design s.r.o. Koželuzská 2246/5, 180 00 Praha 8 IČ: 072 29 585	Kontroloval: Datum:	
Zhotvitel RDS:  BORA projekt s.r.o. Veletržní 47, 170 00 Praha 7 Datová schránka: xc3b4kf E-mail: b.rachunek@seznam.cz	Kontroloval: Datum:		
Vypracoval: Ing. LUKÁŠ HUNAL 	Zodpovdný projektant: Ing. LUKÁŠ HUNAL 	Kontroloval: Ing. BOHUMIL RACH@NEK 	
Část / SO: SO 104 - OKRUŽNÍ KŘÍŽOVATKA II/324 X III/0373 X III/2987	Čís. zakázky: 24-020	Čís. paré: RDS	Stupeň PD: 01/2025
Název přílohy: DOPRAVNÍ ZNAČKY, DOPRAVNÍ ZAŘÍZENÍ	Mřítko: 1:500	Čís. přílohy: 6	Formát: 7x44