
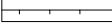

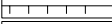


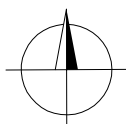




LEGENDA:

	HRANICE ŘEŠENÉ LOKALITY Z3
	OCHRANNÉ PÁSMO VRCHNÍHO EL. VEDENÍ VN
	OCHRANNÉ PÁSMO SILNICE
	ZÓNA HAVARIJNÍHO PLÁNOVÁNÍ
	OCHRANNÉ PÁSMO RADIOLOKAČNÍHO ZARÍZENÍ
	ZÁPLAVOVÉ ÚZEMÍ



ÚZEMNÍ STUDIE STARÉ JESEŇČANY - LOKALITA Z3		REGIO <small>S.R.O.</small> PROJEKTOVÝ ATELIÉR HRADEC KRÁLOVÉ
Zpracovatel: Ing. arch. Jana Šejvlová, Ing. arch. Robert Chládek		
Objednatel: OBEC STARÉ JESEŇČANY		Měřítko: 1:5000
SITUACE ŠIRŠÍCH VZTAHŮ		Příloha: B1