





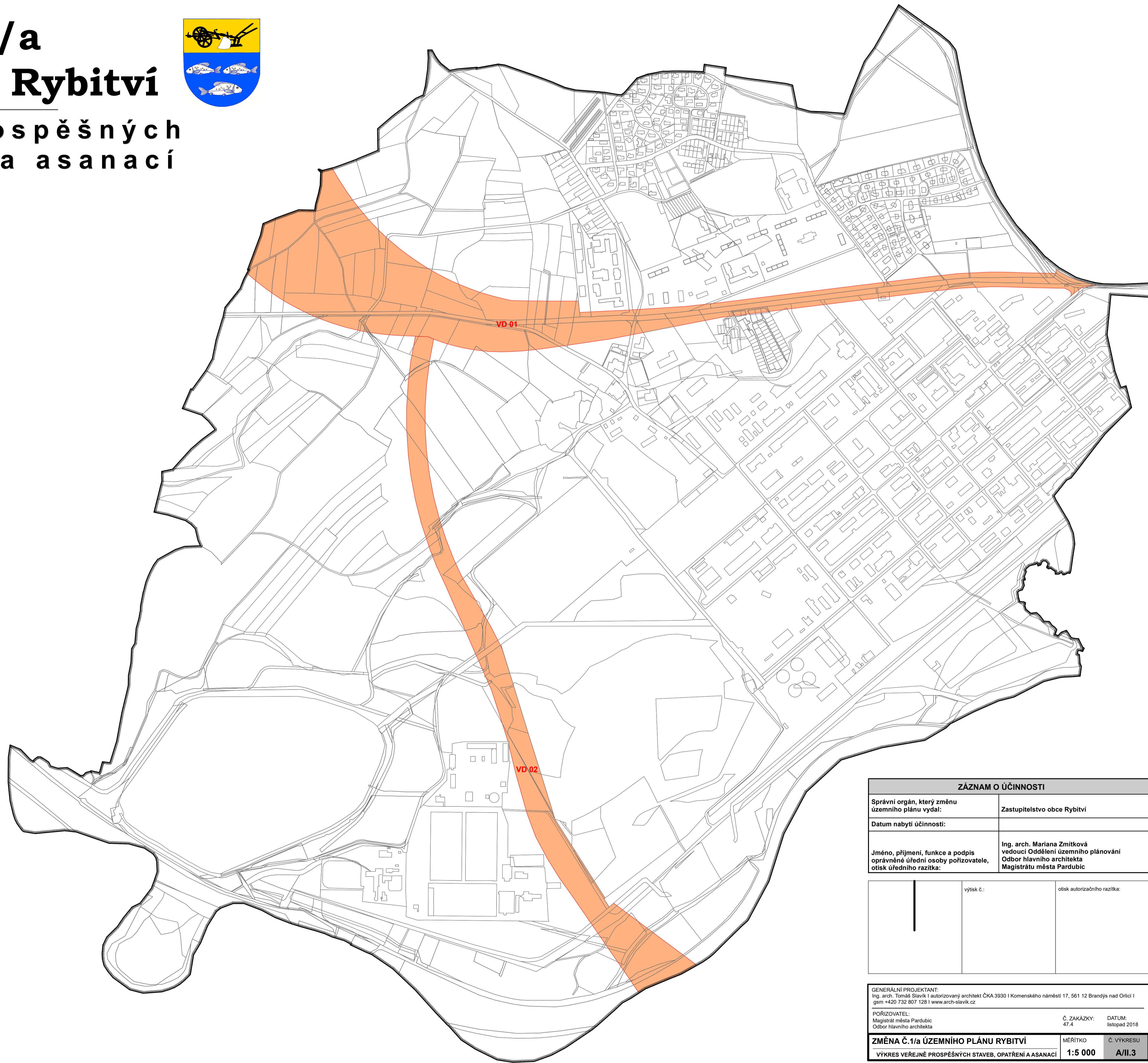
Změna č. 1/a Územního plánu Rybitví



Výkres veřejně prospěšných staveb, opatření a asanací

Legenda

-  řešené území
-  v... plochy a koridory s možností vyvlastnění
-  parcelní kresba



ZÁZNAM O ÚČINNOSTI

Správní orgán, který změnu územního plánu vydal:	Zastupitelstvo obce Rybitví
Datum nabytí účinnosti:	
Jméno, příjmení, funkce a podpis oprávněné úřední osoby pořizovatele, otisk úředního razítka:	Ing. arch. Mariana Zmítková vedoucí Oddělení územního plánování Odbor hlavního architekta Magistrátu města Pardubic
výtisk č.:	otisk autorizačního razítka:

GENERÁLNÍ PROJEKTANT:
Ing. arch. Tomáš Slavík | autorizovaný architekt ČKA 3930 | Komenského náměstí 17, 561 12 Brandýs nad Orlicí |
gsm +420 732 807 128 | www.arch-slavik.cz

POŘIZOVATEL:
Magistrát města Pardubic
Odbor hlavního architekta

Č. ZAKÁZKY:
47.4

DATUM:
listopad 2018

ZMĚNA Č.1/a ÚZEMNÍHO PLÁNU RYBITVÍ
VÝKRES VEŘEJNĚ PROSPĚŠNÝCH STAVEB, OPATŘENÍ A ASANACÍ

MĚŘÍTKO
1:5 000

Č. VÝKRESU
A/II.3