

ZAMĚŘENÍ STÁVAJÍCÍHO STAVU



HRANICE KATASTRÁLNÍCH ÚZEMÍ



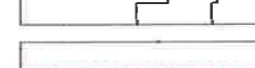
HRANICE ŘEŠENÉHO ÚZEMÍ



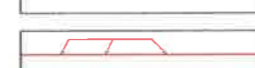
HRANICE PARCEL DLE KN



NÁVRH HRANIC PARCEL PRO RD




ORIENTAČNÍ NÁVRH ZÁSTAVBY RD



STAVEBNÍ ČÁRA



KOMUNIKACE, VJEZDY A STÁNÍ



SOUKROMÁ ZELEŇ - PARCELY PRO RD



ZELEŇ PODĚL KOMUNIKACÍ



VEŘEJNÉ PROSTRANSTVÍ - ZELEŇ



OCHRANNÁ A IZOLAČNÍ ZELEŇ



VODNÍ TOK - ZADNÍ LODRANTKA



*František Příborský*

Autor	Ing. arch. František Příborský, Ke Kamenci 1482, 530 03 Pardubice		
Objednatel	BAUSET s.r.o., Nemošická 1495, 530 02 Pardubice		
Název akce	<b>ÚZEMNÍ STUDIE</b>		LOKALITA Z 27
	<b>SEZEMICE - Kladina</b>		
Příloha	<b>URBANISTICKÉ ŘEŠENÍ</b>		<b>2</b>
Stupeň	US	Datum	06. 2018
		Zak. číslo	395/00/0
		Měřítko	1 : 1000