

ZMĚNA Č. 3 ÚP ČASY

Výkres veřejně prospěšných staveb, opatření a asanací

M 1 : 5000

k. ú. Sezemice nad Loučnou
(obec Sezemice)

k. ú. Choteč u Holic (obec Choteč)

K Ředvicům

k. ú. Dolní Ředice (obec Dolní Ředice)

Pod hójem

Nad labskou

Časy


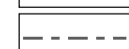
k. ú. Kladina (obec Sezemice)

Markvart

k. ú. Velké koloděje (obec Sezemice)



k. ú. Dašice (obec Dašice)

ZÁKLADNÍ ČLENĚNÍ ÚZEMÍ

-  hranice řešeného území
-  hranice katastrálního území

PLOCHY A KORIDORY POUZE S MOŽNOSTÍ VYVLASTNĚNÍ (dle § 170)

Veřejně prospěšné stavby

-  **VD.01** koridor přeložky silnice I/36 (D11 - dle ÚZ ZÚR Pk po vydání aktualizace č. 3)
-  **VD.02** koridor dálnice II. třídy D35 (D01 - dle ÚZ ZÚR Pk po vydání aktualizace č. 3)

Hlavní projektant: Ing. arch. Pavel Tománek		Urbanismus + ZPF	Vodní hosp.	Elektrozvody	Plynovody	ÚSES
Ing. arch. Pavel Tománek		převzato				
Mgr. Petra Havlová						
Investor	Obec Časy					
Území	k. ú. Časy					
ZMĚNA Č. 3 ÚP ČASY						Formát
VÝKRES VEŘEJNĚ PROSPĚŠNÝCH STAVEB, OPATŘENÍ A ASANACÍ						Měřítko
						Stupeň
						Datum
						Zak. číslo
						Část



A2.4