







VI.A ZMĚNY ÚZEMNÍHO PLÁNU MĚSTA PARDUBICE

ODŮVODNĚNÍ - výkres předpokládaných záborů půdního fondu

1 : 5000

LEGENDA :

stav	návrh	
		hranice zastavitelného území
		označení lokalit změn - záborů

stav	návrh	
		vymezení záborů pro urbanizované funkční plochy

VI.A ZMĚNY ÚZEMNÍHO PLÁNU MĚSTA PARDUBICE

ODŮVODNĚNÍ - výkres předpokládaných záborů půdního fondu

1 : 5000



Doubravice



mapový list 9-8
mapový list 9-9

