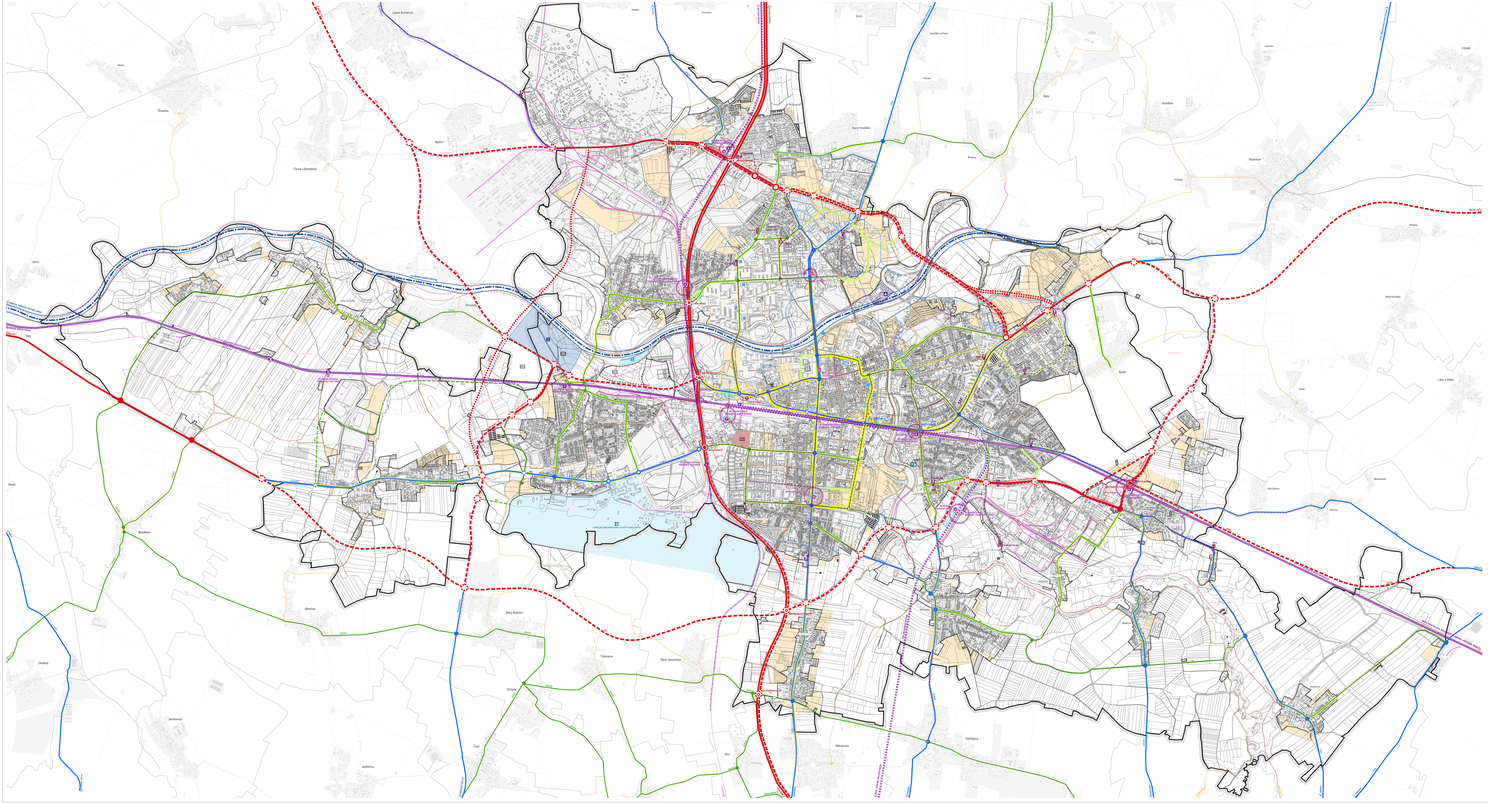

SCHÉMA ZÁKLADNÍHO KOMUNIKAČNÍHO SYSTÉMU MĚSTA PARDUBICE (ZÁKOS)
SOUČASNÝ STAV

SCHÉMA ZELENOVÉ DOPRAVY

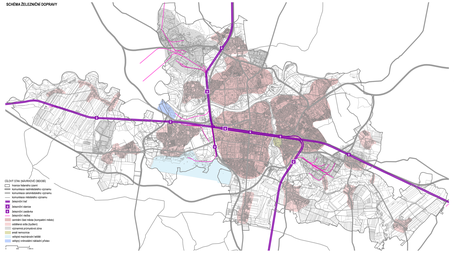

NÁVRH ÚLE POŽADAVKŮ PLATNÝCH ZÚR PARDUBICKÉHO KRAJE

SCHÉMA MĚSTSKÉ VEŘEJNÉ DOPRAVY

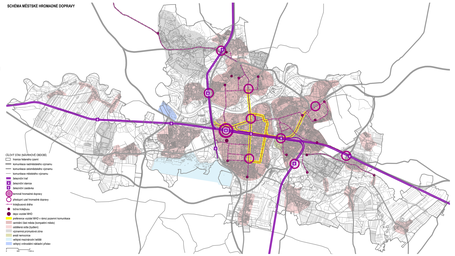

VÝKRES DOPORUČENÉ CÍLOVÉ LIKVIDACE DP PARDUBICE

SCHÉMA PĚŠÍ A CYKLISTICKÉ DOPRAVY

JEVY INFORMATIVNÍ

PARDUBICE
- hlavní komunikační osa
- vnitřní okruh města
- vnější okruh města
- hlavní železniční koridor
- vedlejší železniční koridor
- železniční stanice
- zastavení linek veřejné dopravy
- jezdec linek veřejné dopravy (ref. - ZÁKOS) (cílová balková zastávka)
- zastavení
- zóny MHD
- zóna pěší zóna
- hranice katastrálního území
- hranice katastrálního území
- vodní plochy
- vodní tok
- jezdec linek veřejné dopravy (ref. - ZÁKOS) (cílová balková zastávka)

JEVY ZÁVAZNÉ / SCHVÁLENÉ

VEŘEJNÁ INFRASTRUKTURA
- veřejná zeleň (ref. ÚP) (ref. 1 - ZÁK)

ZASTAVITELNÉ PLOCHY, PLOCHY PŘESTAVBY A VYTÁŽENÁ NEZEROVÝ
- plocha a číselné označení

KOMUNIKAČNÍ SYSTÉM

- komunikace severojižního směru - 4 pruhová
- komunikace severojižního směru - rozšířená na 4 pruhovou
- komunikace severojižního směru - 2 pruhová
- komunikace severojižního směru - rozšířená - kompatibilní
- křižovatka na komunikaci severojižního směru - mimoúrovňová
- křižovatka na komunikaci severojižního směru - mimoúrovňová - (varianta alternativní)
- křižovatka na komunikaci severojižního směru - úrovňová
- křižovatka na komunikaci severojižního směru - úrovňová - (varianta alternativní)
- komunikace severojižního směru - 4 pruhová
- komunikace severojižního směru - 2 pruhová
- křižovatka na komunikaci severojižního směru - mimoúrovňová
- křižovatka na komunikaci severojižního směru - mimoúrovňová - (varianta alternativní)
- křižovatka na komunikaci severojižního směru - úrovňová
- křižovatka na komunikaci severojižního směru - úrovňová - (varianta alternativní)
- komunikace západního směru
- komunikace západního směru - úrovňová
- křižovatka na komunikaci západního směru - úrovňová - (varianta alternativní)

DOPRAVA V KLIDU
- veřejná parkovací plocha pro osobní automobily
- plocha pro umístění veřejného parkoviště pro osobní automobily - (varianta alternativní)
- parkoviště pro osobní automobily
- plocha pro umístění dopravního zařízení, tj. BK (ZÁK 73/01) bod. 12.2.6
- plocha pro umístění dopravního zařízení, tj. BK (ZÁK 73/01) bod. 12.2.

ZELENOVÉ DOPRAVA
- dálkovým tah veřejného - 2 hlavní silnice
- dálkovým tah veřejného - jednokolejného
- dálkovým tah veřejného - na úrovni
- dálkovým nádraží
- dálkovým nádražím
- dálkovým depem
- dálkovým depem - (varianta alternativní)
- vodní dopravní stezka na hlavní vodní cestě

LETECKÁ DOPRAVA
- veřejná mezinárodní veřejné
- veřejná pro vrtulníkové veřejné - heliport

VODNÍ DOPRAVA
- veřejná vodní cesta - parametry třídy IVa (ref. 6b - plavební třída)
- veřejná vodní cesta - parametry třídy IVa
- přístav - veřejná vodní cesta - parametry - nástupní
- přístav - veřejná vodní cesta - parametry - nástupní
- veřejná vodní cesta - parametry

KOMBINOVANÁ DOPRAVA
- veřejná - kombinovaná - logistické centrum

VEŘEJNÁ VRCHOLNÁ DOPRAVNÍ ZÓNA
- terminál veřejné vrcholné dopravy osob
- přestupní uzel veřejné vrcholné dopravy osob
- hospitalizační zařízení
- nulová křižovatka
- nulová - (varianta alternativní)
- přeložená nulová MHD - nulová - (varianta alternativní)
- přeložená nulová MHD - nulová - (varianta alternativní)
- parkoviště - (varianta alternativní)

VEŘEJNÁ CYKLISTICKÁ DOPRAVA
- cyklo - (varianta alternativní)
- cyklo - (varianta alternativní)
- cyklo - (varianta alternativní)
- cyklo - (varianta alternativní)
- cyklo - (varianta alternativní)
- cyklo - (varianta alternativní)

Jevy na hlavním výkresu, které nejsou předmětem řešení, nejsou zobrazovány v rámci tohoto výkresu.
Schéma uvedené na výkresu nejsou dopravní infrastruktury - jsou zobrazovány v rámci dílčí přílohy jako jevy informativní.
Schéma nadřazených komunikací na mapě nebo na samém výkresu je přebírána z aktuální platné verze.

ZÁZNAM O ÚČINNOSTI

ZÁZNAM O ÚČINNOSTI ZÁKONA Č. 183/2006 SB. V PLATNÉ ZNĚNÍ

Zastupitelstvo města Pardubic
ZASTUPITELSTVO OBCE/ZASTUPITELSTVO

OBEC/ZASTUPITELSTVO OBCE/ZASTUPITELSTVO OBCE/ZASTUPITELSTVO OBCE

Ing. arch. Mariana Zvolánka, Odbor hlavního architekta, Magistrát města Pardubic
OTISK ÚŘEDNÍHO RAZÍTKA A PODPIS OPRÁVNĚNÉ OSOBY OBCE/ZASTUPITELSTVO OBCE

ÚZEMNÍ PLÁN PARDUBICE

STAV: NÁVRH PRO VYDÁNÍ

NÁVRH PRO VYDÁNÍ

DÍLČÍ VÝKRES: VÝKRES KONCEPCE DOPRAVNÍ INFRASTRUKTURY **I.2d**

Zadavatel města Pardubice, Pernštýnské náměstí 1, 530 21 Pardubice
ZASTUPENÝ:

Magistrát města Pardubic, Odbor hlavního architekta, Štrossova 44, 530 21 Pardubice
ZASTUPENÝ: Ing. arch. Mariana Zvolánek

Atelier Čížek Bubola s.r.o., Na Hlavkově 1615, 266 01 Beroun
ZODPOVĚDNÝ PROJEKTANT / VEDOUCÍ PROJEKTU:
RNDr. Milan Svoboda, Autorizovaný architekt ČKA (autorizace č. 02 463)
OTISK ÚŘEDNÍHO RAZÍTKA A PODPIS OSOBY

Digitálně podepsal RNDr. Milan Svoboda
Datum: 2026.06.17 18:03:49 +02'00'

MĚŘÍTKO: 1 : 10 000

DATUM: Červen 2026