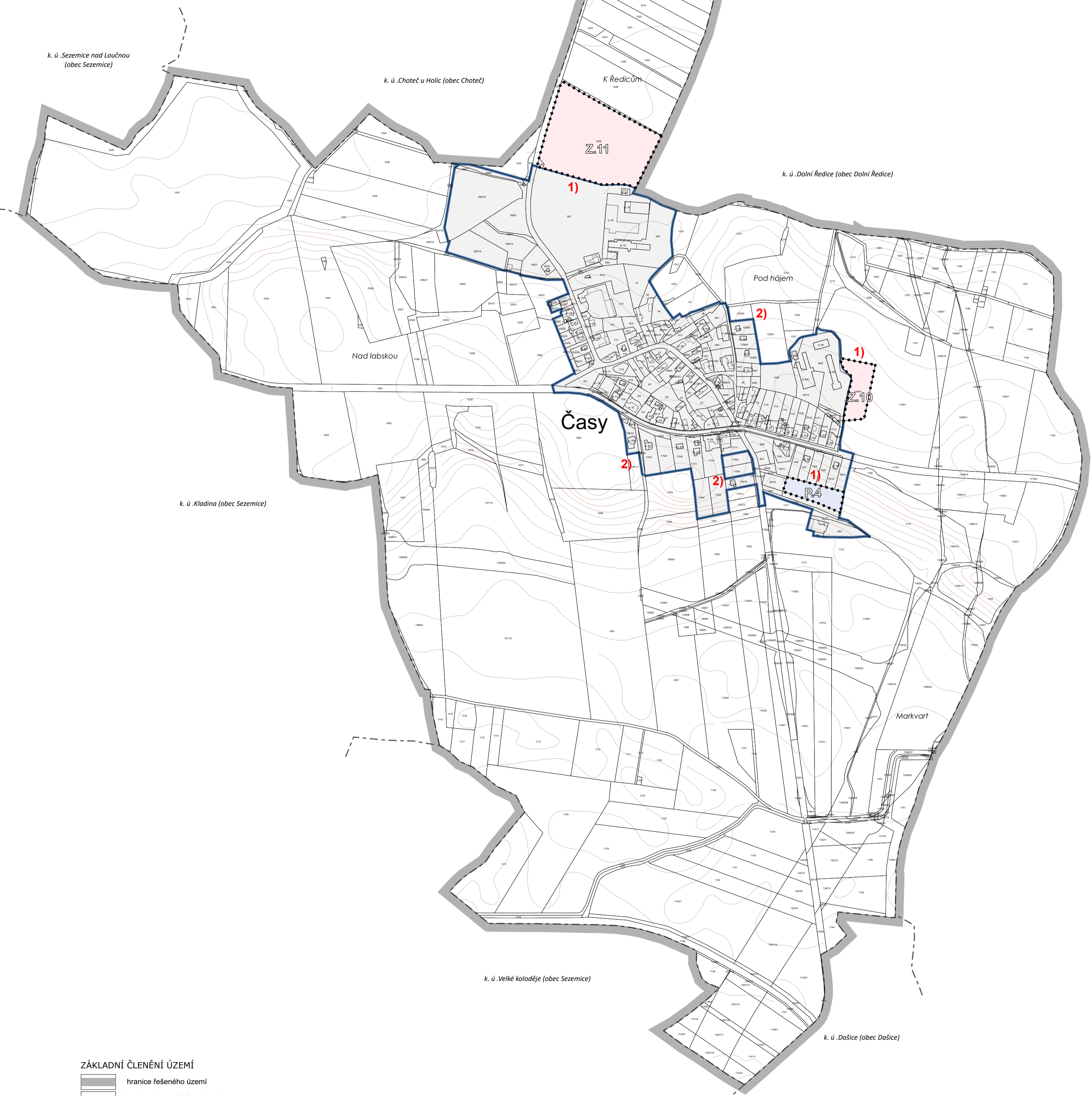



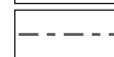


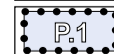
# ZMĚNA Č. 3 ÚP ČASY

## Výkres základního členění území

### M 1 : 5000



#### ZÁKLADNÍ ČLENĚNÍ ÚZEMÍ

-  hranice řešeného území
-  hranice katastrálního území
-  zastavěné území ke dni 17.12.2023
-  zastavitelná plocha
-  plocha přestavby

#### ZÁMĚRY A ZMĚNY

- 1)** vymezení nových rozvojových ploch
- 2)** aktualizace hranic zastavěného území

Hlavní projektant: Ing. arch. Pavel Tománek					
Urbanismus + ZPF	Vodní hosp.	Elektrozvody	Plynovody	ÚSES	
Ing. arch. Pavel Tománek Mgr. Petra Havlová					
Investor Obec Časy		převzato			
Území k. ú. Časy					
<b>ZMĚNA Č. 3 ÚP ČASY</b>				Formát	<b>A2.1</b>
VÝKRES ZÁKLADNÍHO ČLENĚNÍ ÚZEMÍ				Měřítko	
				Stupeň	
				Datum	
				Zak. číslo	1 : 5 000
				Část	ÚPD
					01/2024
					227/23