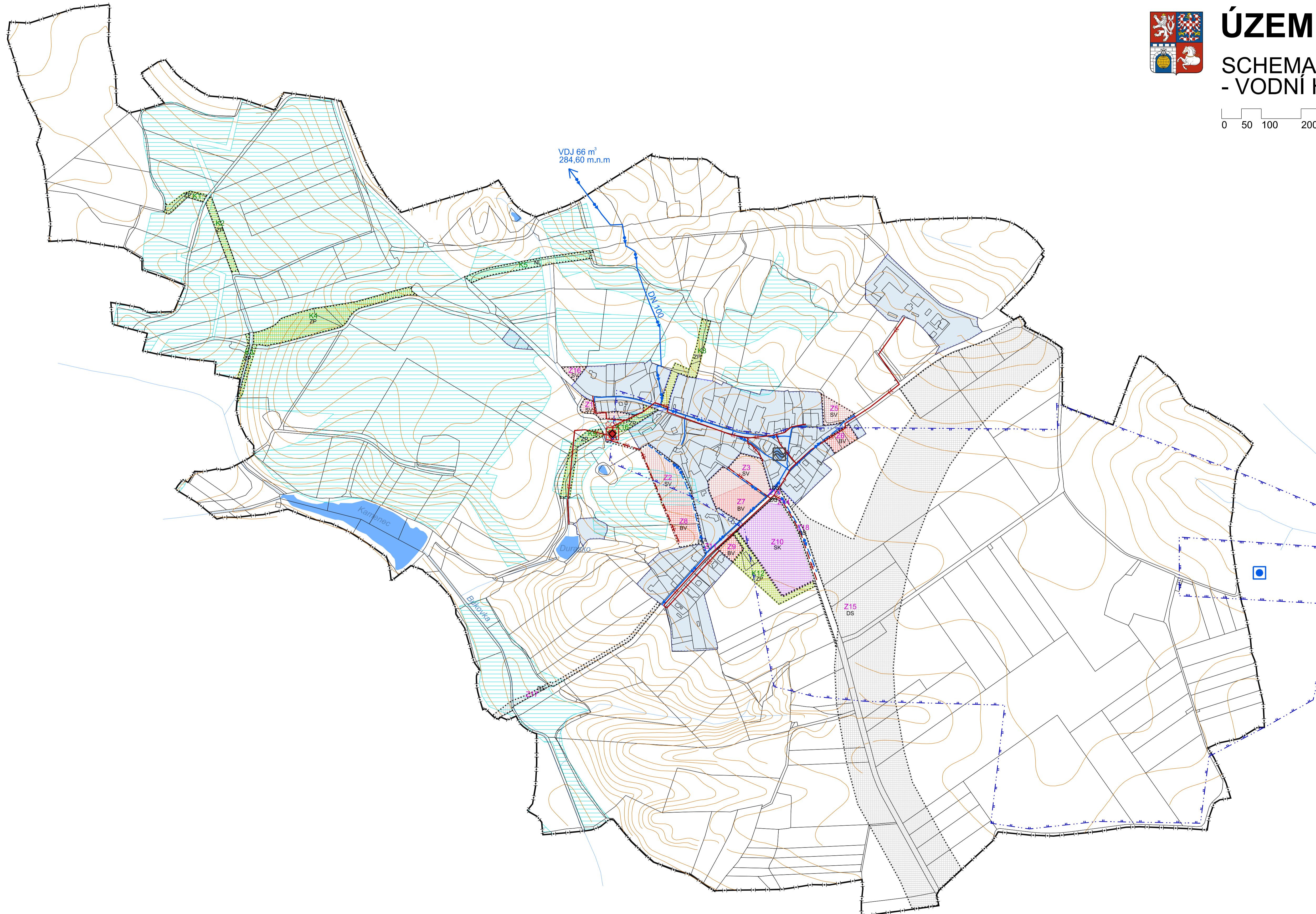
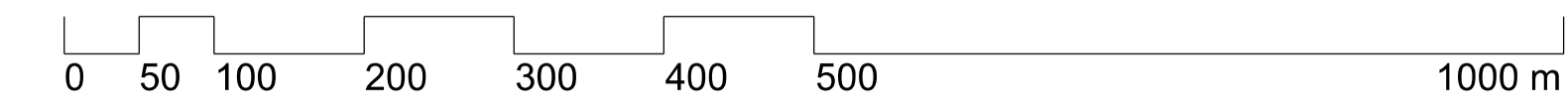




# ÚZEMNÍ PLÁN PRAVY

## SCHEMA TECHNICKÉ INFRASTRUKTURY - VODNÍ HOSPODÁŘSTVÍ



### LEGENDA:

- PARCELNÍ KRESBA
- HRANICE ŘEŠENÉHO ÚZEMÍ
- ZASTAVĚNÉ ÚZEMÍ K 1.3.2013
- ZASTAVITELNÉ PLOCHY
- PLOCHY ZMĚN V KRAJINĚ

### STABILIZOVANÉ PLOCHY ZMĚN PLOCHY


- |    |    |
|----|----|
| BV | BV |
| SV | SV |
| SK | SK |
| PV | PV |
| DS | DS |
| ZP | ZP |
| NL | NL |
- BYDLENÍ v rodinných domech - venkovské
  - SMÍŠENÉ OBYTNÉ venkovské
  - SMÍŠENÉ OBYTNÉ komerční
  - VEŘEJNÁ PROSTRANSTVÍ
  - DOPRAVNÍ INFRASTRUKTURA silniční
  - ZELEŇ PŘÍRODNÍ
  - PLOCHY LESNÍ

### STAV NÁVRH

- VRSTEVNICE (l=2 m)

### VODNÍ HOSPODÁŘSTVÍ

- VODNÍ TOKY / VODNÍ PLOCHY
- VODOJEM
- POŽÁRNÍ NÁDRŽ
- PLOCHA ODVODNĚNÁ
- VODOVODNÍ ŘÁD SKUPINOVÉHO VODOVODU
- OCHRANNÉ PÁSMO VODNÍHO ZDROJE IIa
- OCHRANNÉ PÁSMO VODNÍHO ZDROJE IIb
- PÁTEŘNÍ STOKA SPLAŠKOVÉ KANALIZACE
- ČIŠTÍRNA ODPADNÍCH VOD



GENERÁLNÍ PROJEKTANT: Ing. arch. TOMÁŠ SLAVÍK, autorizovaný architekt ČKA 03 930 Komenského nám. 17, Brandýs nad Orlicí, tel.: +420 732 807 128, www.arch-slavik.cz, email: t.slavik@centrum.cz		
PORIZOVATEL: Magistrát města Pardubice, Odbor hlavního architekta	Č. ZAKÁZKY: 23.6	DATUM: červen 2014
<b>ÚZEMNÍ PLÁN PRAVY</b> SCHEMA TECHNICKÉ INFRASTRUKTURY - VODNÍ HOSPODÁŘSTVÍ	MĚŘITKO 1:5 000	Č. VÝKRESU B/II.4

Mapový podklad: © ÚKM PR - Polohopis informativního charakteru odvozen z katastrální mapy