















- LEGENDA:**
-  HRANICE ŘEŠENÉHO ÚZEMÍ
 -  HRANICE PARCEL DLE KN
 -  HRANICE STAVEBNÍCH POZEMKŮ
 -  STAVEBNÍ ČÁRY
 -  POZEMKY PRO VÝSTAVBU RD
 -  PLOCHY VEŘEJNÝCH PROSTRANSTVÍ
 -  MÍSTNÍ KOMUNIKACE
 -  PLOCHY POCHOZÍ-CHODNÍKY
 -  ZELEŇ SOUKROMÁ A VYHRAZENÁ DLE ÚP
 -  ZELENÉ PÁSY
 -  PLOCHY SMÍŠENÉ NEZASTAVITELNÉ - PŘÍRODNÍ (NEOPLOCENÉ)
 -  ODSTAVNÁ STÁNÍ
 -  ZVÝŠENÉ ZPOMALOVACÍ PLOCHY-ZÁMKOVÁ DLAŽBA
 -  PLOCHA PRO KONTEJNERY PRO TŘÍDĚNÝ ODPAD

OBJEDNAVATEL:	RAPA STAV CZ s.r.o.		ING.ARCH.MILAN VOJTĚCH NERUDOVA 77 533 04 SEZEMICE IČO: 48161594 tel. 732822096, 466 301 318
VEDOUČÍ PROJEKTU:	ING.ARCH.MILAN VOJTĚCH		
ODPOVĚDNÝ PROJEKTANT:	ING.ARCH.MILAN VOJTĚCH		
KRESLIL:	ING.ARCH.MILAN VOJTĚCH	KONTROLOVAL:	
Č. ZAKÁZKY:	XXX	DATUM:	
ÚZEMNÍ STUDIE SEZEMICE - Z20(2023) SEZEMICE			STUPEŇ: ÚS
HLAVNÍ VÝKRES-URBANISTICKÉ ŘEŠENÍ			M 1:1 000 Č.VÝKRESU: 2 ZMĚNA: 01