



Magistrát města Pardubic  
Stavební úřad  
Štrossova 44, 530 21 Pardubice



S00BX02NMF13

**Pardubice**

Číslo jednací: MmP 62846/2025  
Spisová značka: SZ\_MMP 87518/2024/Ně D63/24  
Počet listů: 5  
Počet příloh: 1  
Vyřizuje: Bc. Mária Němcová  
Telefon: +420 466 859 352  
E-mail: maria.nemcova@mmp.cz  
Datum: 07.05.2025, Pardubice

K vyvěšení na úřední desku:

Magistrát města Pardubice – elektronická úřední deska, [www.pardubice.eu/urad/radnice/uredni-deska/su.html](http://www.pardubice.eu/urad/radnice/uredni-deska/su.html)  
Statutární město Pardubice – Městský obvod Pardubice VI, úřední deska, Kostnická 865, 530 06 Pardubice

## Veřejná vyhláška

# ROZHODNUTÍ SPOLEČNÉ POVOLENÍ

Magistrát města Pardubice, stavební úřad (dále jen „stavební úřad“) příslušný podle § 30 odst. 3 v souladu s § 34a odst. 2 a § 330 odst. 1 a odst. 3 zákona č. 283/2021 Sb., stavební zákon, ve znění pozdějších předpisů (dále jen „nový stavební zákon“), projednal žádost podle § 94j odst. 1 a podle ustanovení § 94p zákona č. 183/2006 Sb., o územním plánování a stavebním řádu, v platném znění do 31.12.2023 (dále jen „starý stavební zákon“), ve společném řízení, oznámením dne 26. března 2025 se známými účastníky řízení a dotčenými orgány a po jejím přezkoumání schvaluje stavební záměr:

## „PARDUBICE/SVÍTKOV – STAVEBNÍ ÚPRAVY UL. NA HUMENSKÉM“

### Stavební objekty:

**SO 101** Komunikace a zpevněné plochy

Na pozemcích p. č.: **751/9** (ostatní plocha), **161/30** (ostatní plocha), **161/42** (ostatní plocha) v katastrálním území **Svítkov** (dále jen „stavba“).

### V rozsahu:

#### **Druh a účel povolované stavby:**

- Stavební úpravy spočívající v realizaci širokého příčného prahu s místem pro přecházení a v úpravě rampových částí nájezdů na zvýšené ploše křižovatek v ulici Na Humenském v Pardubicích VI – Svítkov pro zlepšení dopravní obslužnosti a bezpečnosti pro pěší a motorovou dopravu.

#### **Popis stavebního záměru:**

- Stavba se nachází v zastavěném území v městské části Pardubice VI – Svítkov. Jedná se o novostavbu širokého příčného prahu a stavební úpravy rampových částí nájezdů na zvýšené plochy křižovatek v ulici Na Humenském, křižovatka ul. Žižkova/Na Humenském, Na Humenském/Dr. Matouška, Na Humenském/Laty Brandisové a křižovatka ul. Na Humenském/Dostihová.
- Napojení na dopravní infrastrukturu – všechny plochy jsou napojeny na stávající komunikace.
- Jde o stavbu dopravní infrastruktury včetně jejich součástí a příslušenství. Účelem stavby je zlepšení dopravní obslužnosti pro pěší a motorové dopravy v dané lokalitě/křižovatce.
- Řešená lokalita je pomocí svíslého dopravního značení vedena jako „Zóna 30“.
- Záměrem nejsou vyvolány přeložky IS.
- Stavba je v souladu s vyhláškou č. 398/2009 Sb., O obecných technických požadavcích zabezpečujících bezbariérové užívání staveb, v platném znění do 31.12.2023 a ČSN 73 6110.
- Stavba bude sloužit pěší a motorové dopravě. Z hlediska trvání stavby se jedná o stavbu trvalou.
- Navrhovaná stavba nevyvolává změnu stávajícího využití území.
- Navrhovaná stavba je v souladu s územním plánem města Pardubic. Stavba není v rozporu s územně plánovací dokumentací.

### SO 101 Komunikace a zpevněné plochy

Jedná se o úpravu vjezdu do stávající „Zóny 30“ v křižovatce ul. Žižkova/Na Humenském spočívající v novostavbě širokého příčného prahu s místem pro přecházení a stavební úpravu rampových částí nájezdů na zvýšené plochy křižovatek Na Humenském/Dr. Matouška, Na Humenském/Laty Brandisové a Na Humenském/Dostihová. Rampová část u realizovaného širokého příčného prahu s místem pro přecházení je navržena šířky 1 m s převýšením 1/10 (sklonem max. 10 %), kryt dlážděný. Příčný práh je navržen šířky 3 m, délka prahu 6 m, kryt dlážděný. V rámci realizace širokého příčného prahu dojde k úpravě nároží křižovatky, doplnění chodníku z dlážděného krytu k navrženému příčnému prahu a doplnění varovných a signálních pásů nového místa pro přecházení. Varovný pás je navržen šířky 400 mm po celé délce snížené hrany obrubníku až do rozdílu hran 80 mm. Signální pásy k místu pro přecházení jsou v šířce 800 mm a navazují na vodící linii a navádí chodce na osu přechodu. Délka přechodu v ose je 6 m. Řešená vodící linie je po celé délce chodníku (přirozená vodící linie – stávající zástavba, zahradní obrubník výšky 60 mm). Varovné pásy jsou navrženy z kontrastního materiálu vůči okolním plochám a jsou provedeny s hmatovou úpravou. V rámci návrhu dojde k přesunu DZ IZ8a k širokému příčnému prahu na stávající sloup VO se stávající DZ IP10a.

V rámci stavebních úprav nájezdů na zvýšené plochy křižovatek, které jsou v současnosti řešeny přes obrubníky převýšené nad přilehlé vozovky cca 5 cm, dojde k realizaci nájezdů na zvýšené plochy křižovatek pomocí rampových částí šířky 1 m se sklonem 1/10 (10 %) z dlážděného krytu. Rampové části jsou navrženy s lemováním obrubami v úrovni přilehlé části komunikace. Odvodnění zůstává stávajícím způsobem beze změn.

Stavba předpokládá členění na několik etap. Stavba bude povolena jako celek. Celková lhůta výstavby je odhadnuta na 3 měsíce. Stavba svým charakterem a velikostí nemá vliv na životní prostředí.

Podrobnější popis stavby je uveden v technické zprávě a zakreslen v předložené projektové dokumentaci.

#### **Pro provedení stavby se stanovují tyto podmínky:**

1. Stavba bude provedena podle předložené projektové dokumentace zpracované Ing. Jiřím Nývlttem, autorizovaným inženýrem pro dopravní stavby (ČKAIT – 0601964), ověřené ve společném územním a stavebním řízení. Projektant zodpovídá za správnost, celistvost, úplnost a bezpečnost stavby provedené dle jím zpracované projektové dokumentace a proveditelnost stavby dle této dokumentace jakož i technickou a ekonomickou úroveň technologického zařízení, včetně vlivů na životní prostředí. Je povinen dbát právních předpisů a obecných požadavků na výstavbu, vztahujících se ke konkrétnímu stavebnímu záměru. Případné změny nesmí být provedeny bez předchozího povolení stavebního úřadu.
2. Veškerá činnost stavebníka v souvislosti se stavbou bude v souladu se zákonem č. 183/2006 Sb., o územním plánování a stavebním řádu, v platném znění do 31.12.2023 („starý stavební zákon“) v souladu s ustanovením

§ 330 odst. 1 a odst. 3 nového stavebního zákona.

3. Před zahájením stavby a zemních prací je povinností stavebníka požádat o **vytyčení všech inženýrských sítí** jejich vlastníky a budou upřesněny podmínky jejich ochrany tak, aby nedošlo k jejich poškození, popř. nebránily bezpečnému provádění prací.
4. Jestliže uvažovaná akce vyvolá potřebu dílčí změny trasy vedení nebo přemístění některých prvků inženýrské sítě, je nutné včas požádat o přeložku inženýrské sítě jejího správce.
5. Stavebník zajistí minimálně **14 dní před** zahájením stavby prokazatelnou informovanost dotčených touto stavbou o omezení dopravy.
6. Stavebník zajistí před zahájením stavby upozornění pro chodce na zvýšenou pozornost při chůzi a nutnost používání přechodů a tras vyznačených dodavatelem.
7. Stavební úřad podle potřeby stanoví, které fáze výstavby mu stavebník oznámí nejpozději **10 dní předem** dle plánu kontrolních prohlídek stavby, za účelem provedení kontrolní prohlídky stavby. **Bez provedení kontrolní prohlídky nelze ve stavbě dále pokračovat.**
8. Stavebník **před zahájením stavby** oznámí stavebnímu úřadu Magistrátu města Pardubic **termín zahájení stavby a název a sídlo stavebního podnikatele, který bude stavbu provádět, včetně oprávnění k provádění stavby.** Stejně údaje doplní na štítek „stavba povolena“, pokud tak neučinil stavební úřad.
9. Stavba bude dokončena nejpozději do **31. května 2028.**
10. Zhotovitel je v případě nutnosti povinen v dostatečném předstihu **před zahájením stavby** požádat příslušný silniční správní úřad o povolení zvláštního užívání komunikace, stanovení přechodné úpravy provozu na pozemních komunikacích a požádat o úplnou – částečnou uzavírku pozemní komunikace.
11. Veškeré přeložky inženýrských sítí budou **realizovány a dokončeny v souladu se Smlouvou o zajištění přeložky** zařízení a úhradě nákladů s ní spojených uzavřené mezi provozovatelem distribuční soustavy a investorem.
12. Na staveništi bude udržován pořádek. Stavba nesmí ohrozit provoz na okolních komunikacích.
13. Po skončení stavebních prací budou všechny dopravní plochy obnoveny, a to v plné šíři.
14. Pracovníci provádějící zemní práce budou prokazatelně seznámeni s polohou inženýrských sítí včetně možné polohové odchylky od vytyčení.
15. Po dobu výstavby i po jejím ukončení bude zachována možnost přístupu ke všem objektům, nacházejícím se v blízkosti staveniště. Příjezd pro sanitní a požární vozy musí být zajištěn trvale. Je rovněž třeba zajistit trvalý přístup správců sítí do prostoru jejich umístění pro případ havárie.
16. Stavebník ponese veškeré náklady na opravy případně poškození stávajících komunikací v souvislosti se stavbou. Za škodu vzniklou na sousedních stavbách nebo pozemcích (pokud není vyvolána jejich závadným stavem) zodpovídá stavebník, který neprodleně odstraní vzniklé škody vlastním nákladem do stavu podle projektu nebo do původního stavu.
17. Provedení stavby musí být v souladu s platnými právními předpisy.
18. Stavba bude provedena v souladu s vyhláškou č. 398/2009 Sb., o obecných technických požadavcích zabezpečujících bezbariérové užívání staveb, v platném znění do 31.12.2023 a ČSN 73 6110 (změna Z1).
19. Dopravní značení bude provedeno **dle Stanovení místní úpravy provozu na pozemních komunikacích** pro danou stavbu č.j.: MmP 123502/2024, sp.zn.: SZ\_MMP 113370/2024 ze dne 11.9.2024.
20. **Stavebník zodpovídá za dodržení podmínek stanovených dotčenými orgány a správci sítí, které byly přílohou**

žádosti o vydání společného povolení, popř. byly doplněny v průběhu řízení a jsou součástí spisu. Jsou to:

**Krajské ředitelství Policie Pardubického kraje, Územní odbor Pardubice, Dopravní inspektorát,** č.j.: KRPE-35731-2/ČJ-2024-170606 ze dne 23.04.2024; **Magistrát města Pardubice, Odbor majetku a investic, Oddělení pozemků a převodu nemovitostí,** č.j.: MmP 76734/2024 ze dne 17.06.2024; **Magistrát města Pardubice, Odbor životního prostředí, Oddělení odpadů a ovzduší,** č.j.: OŽP/76731/24/LO ze dne 07.06.2024; **Ministerstvo obrany, Sekce majetková, Odbor ochrany územních zájmů a státního odborného dozoru,** č.j.: MO 488447/2024-1322, sp.zn.: 178708/2024-1322/OÚZBR ze dne 17.06.2024; **Vodafone Czech Republic a.s.,** zn.: 240531-1103696113 ze dne 31.05.2024; **Vodovody a kanalizace Pardubice a.s.,** č.j.: VS/Šla/2024/1869 ze dne 12.06.2024; **T – Mobile Czech Republic a.s.,** č.j.: E32619/24 ze dne 31.05.2024; **Služby města Pardubice a.s.,** zn.: 24266/IO ze dne 06.06.2024; **GasNet Služby, s.r.o.,** zn.: 5003085416 ze dne 12.06.2024; **EOP Distribuce, a.s.,** č.j.: 189/24 ze dne 05.06.2024; **ČEZ Distribuce, a.s.,** zn.: 001148035035 ze dne 13.06.2024, zn.: 0102152968 ze dne 31.05.2024; **Magistrát města Pardubice, Odbor dopravy, Oddělení silniční dopravy a silničního hospodářství,** č.j.: MmP 123502/2024, sp.zn.: SZ\_MMP 113370/2024 ze dne 11.09.2024.

21. Pro umístění stavby výše uvedeného záměru se dle sdělení MmP 90595/2024, sp. zn.: OHA/77279/2024/Be ze dne 26. června 2024 vyjádřené **odborem hlavního architekta Magistrátu města Pardubice** závazné stanovisko dle ustanovení § 96b starého stavebního zákona nevydává. Záměr dle předložené projektové dokumentace není dle § 2 odst. 1 písm. a) starého stavebního zákona změnou v území, a proto na základě ustanovení § 96b odst. 1 nevydává úřad územního plánování závazné stanovisko.
22. Má-li se provádět stavební činnost na území s archeologickými nálezy, jsou stavebníci již od doby přípravy stavby povinni tento záměr oznámit Archeologickému ústavu a umožnit jemu nebo oprávněné organizaci provést na dotčeném území záchranný archeologický výzkum. Obdobně se postupuje, má-li se na takovém území provádět jiná činnost, kterou by mohlo být ohroženo provádění archeologických výzkumů. Formulář pro hlášení je na adrese: <https://www.arup.cas.cz/oznameni-o-stavebni-cinnosti-na-uzemi-s-archeologickymi-nalezky/>(§ 22 odst. 2 zákona č. 20/1987 Sb., o státní památkové péči)
23. **Stavba bude koordinována s ostatními stavbami.**
24. **Společné povolení pozbývá platnosti, jestliže do dvou let ode dne, kdy nabylo právní moci, nebude stavba zahájena.**
25. Stavebník je povinen oznámit stavebnímu úřadu záměr započít užívání stavby nejméně **30 dnů předem.** Ve stejné lhůtě podá stavebník stavebnímu úřadu žádost o vydání kolaudačního rozhodnutí. Žádost o vydání kolaudačního rozhodnutí bude obsahovat náležitosti dle § 232 zákona č. 283/2021 Sb., stavební zákon.
26. Nejpozději ke kolaudaci budou předloženy doklady o zdravotní nezávadnosti použitých materiálů přicházejících do styku s pitnou vodou a před uvedením stavby do provozu bude předložen doklad nezávadnosti pitné vody z nově vybudovaných vodovodních řádů.
27. Nejpozději v rámci závěrečné kontrolní prohlídky stavby budou předloženy doklady o způsobu odstranění nebo využití vzniklých odpadů.

**Stavbu lze užívat pouze na základě kolaudačního rozhodnutí a jen k účelu vymezeném v tomto rozhodnutí.**

#### **Účastníci řízení:**

#### **Účastníci řízení dle § 94k písm. a) starého stavebního zákona č. 183/2006 Sb. ve smyslu § 27 správního řádu:**

1. Statutární město Pardubice – Městský obvod Pardubice VI, zastoupený starostou PhDr. Petrem Králíčkem, Kostnická 865, 530 06 Pardubice VI – Svítkov, IČ: 00274046, v zastoupení na základě plné moci společností HIGHWAY DESIGN, s.r.o., zastoupené jednatelem Ing. Jiřím Nývltem, Okružní 948/7, 500 03 Hradec Králové, IČ: 27513351, IDDS: 7tbaas8

**Účastníci řízení dle § 94k písm. b) starého stavebního zákona č. 183/2006 Sb. ve smyslu § 27 správního řádu:**

2. Statutární město Pardubice – Městský obvod Pardubice VI, Kostnická 865, 530 06 Pardubice VI – Svítkov, IČ: 00274046, IDDS: vy7byam

**Účastníci řízení dle § 94k písm. c) starého stavebního zákona č. 183/2006 Sb. ve smyslu § 27 správního řádu:**

3. Statutární město Pardubice – Městský obvod Pardubice VI, Kostnická 865, 530 06 Pardubice VI – Svítkov, IČ: 00274046, IDDS: vy7byam

**Účastníci řízení dle § 94k písm. d) starého stavebního zákona č. 183/2006 Sb. ve smyslu § 27 správního řádu:**

4. Statutární město Pardubice, zastoupené Ing. Kateřinou Skladanovou, vedoucí odboru majetku a investic Magistrátu města Pardubic, U Divadla 828, 530 21 Pardubice, IČ: 00274046
5. Služby města Pardubic a.s., Hůrka 1803, 530 02 Pardubice – Bílé Předměstí, IČ: 25262572, IDDS: yc9gb95
6. Vodovody a kanalizace Pardubice, a.s., Teplého 2014, 530 02 Pardubice, IČ: 60108631, IDDS: xsdgv3v
7. Vodafone Czech Republic a.s., Náměstí Junkových 2, 155 00 Praha 5, IČ: 25788001, IDDS: 29acihr
8. T-Mobile Czech Republic a.s., Tomíčková 2144/1, 148 00 Praha 4, IČ: 64949681, IDDS: ygwch5i
9. GasNet Služby, s.r.o., Plynárenská 499/1, Zábřovice, 602 00 Brno, IČ: 27935311, IDDS: jnnyjs6
10. EOP Distribuce a.s., č.p. 478, 533 45 Opatovice nad Labem, IČ: 28800621, IDDS: gvjps6d
11. ČEZ Distribuce, a.s., Teplická 874/8 Děčín IV - Podmokly, 405 02 Děčín, IČ: 24729035, IDDS: v95uqfy
12. ČEZ ICT Services, a.s., Duhová 1531/3, 140 53 Praha 4, IČ: 26470411, IDDS: zbsdk9i
13. Telco Infrastructure, s.r.o., Duhová 1531/3, 140 00 Praha 4, IČ: 08425817, IDDS: mdmbv6y
14. Telco Pro Services, a.s., Duhová 1531/3, 140 00 Praha 4, IČ: 29148278, IDDS: id6pgkc
15. CETIN a.s., Českomoravská 2510/19, Libeň, 190 00 Praha 9, IČ: 04084063, IDDS: qa7425t
16. Faltus Vladimír, nar. 17.05.1951, Kostnická 78, Svítkov, 530 06 Pardubice
17. Faltusová Miluše, nar. 23.08.1957, Kostnická 78, Svítkov, 530 06 Pardubice

**Účastníci řízení dle § 94k písm. e) starého stavebního zákona č. 183/2006 Sb. ve smyslu § 27 správního řádu:**

Pozemky p.č. 161/137, 161/200, 161/141, 161/97, 164/24, 161/135, 164/17, 164/16, 164/23, 164/67, 161/136, 161/64, 161/63, 161/128, 161/130, 161/146, 161/172, 161/147, 161/173, 161/149, 161/174, 164/65, 164/62, 161/2, 161/151, 161/107, 161/109, 161/111, 161/113, 161/114, 161/127, 161/126, 161/99, 161/101, 161/103, 161/105, 161/106, 161/96, 161/95, 161/93, 161/92, 161/5, 161/91, 161/90, 161/87, 161/86, 161/84, 161/82, 161/83, 161/81, 161/80, 161/77, 161/76, 161/74, 161/46, 161/72, 161/71, 161/68, 161/67, 161/66, 161/65, 161/7, 667/9, 653/5, 653/69, 662/6, 164/15, 659/1, 169/18, 164/2, 169/30, 169/31, 169/6 v katastrálním území **Svítkov**.

Pozemky st. 1689, 1690, 1841, 1922, 1923, 2026, 1688, 1798, 1719, 1697, 1799, 1855, 1857, 1858, 2035, 1760, 212, 235/1, 107, 237, 236, 95/2, 95/1, 100, 123, 124/1, 137 v katastrálním území **Svítkov**.

**O d ů v o d n ě n í:**

Dne 21. června 2024 byla podána žádost o vydání společného povolení na výše uvedenou stavbu. Protože však podaná žádost vykazovala nedostatky, byl žadatel vyzván k odstranění nedostatků žádosti výzvou, vedenou pod sp.zn.: SZ\_MMP 87518/2024, D 63/24, č.j.: MmP 111088/2024 ze dne 14. srpna 2024. K tomuto úkonu byla žadateli stanovena přiměřená lhůta a řízení bylo přerušeno. Dne 25. března 2025 byla výzva k odstranění nedostatků vedená pod sp.zn.: SZ\_MMP 87518/2024, D 63/24, č.j.: MmP 111088/2024 ze dne 14. srpna 2024 doplněna a byly odstraněny nedostatky žádosti podané dne 21. června 2024.

Stavba přesahuje rozsah uvedený v §79 odst. 2 starého stavebního zákona, není vyžadováno závazné stanovisko k posouzení vlivů provedení záměru na životní prostředí a není stavební úpravou a udržovací prací. Stavba též přesahuje rozsah uvedený v §96 odst. 2 starého stavebního zákona. Naplňuje tedy rámec potřeby rozhodnutí

o umístění stavby. Vzhledem ale k tomu, že se vydává společné povolení, nevydává se dle §78 odst. 3 starého stavebního zákona územní rozhodnutí.

Stavební úřad oznámil dne 26. března 2025 veřejnou vyhláškou zahájení společného řízení dotčeným orgánům a všem známým účastníkům společného řízení. Okruh účastníků řízení byl stanoven v souladu s § 94k zákona č. 183/2006 Sb., starý stavební zákon. Vzhledem k tomu, že byl naplněn předpoklad § 25 odst. 1) zákona č. 500/2004 Sb., správního řádu (Osobám neznámého pobytu nebo sídla a osobám, jimž se prokazatelně nedaří doručovat, jakož i osobám, které nejsou známy, a v dalších případech, které stanoví zákon, se doručuje veřejnou vyhláškou) v souladu s § 144 odst. 1) správního řádu (Nestanoví-li zvláštní zákon jinak, rozumí se řízením s velkým počtem účastníků řízení s více než 30 účastníky), doručoval správní orgán veřejnou vyhláškou. Jelikož jsou stavebnímu úřadu dobře známy poměry staveniště a žádost poskytuje dostatečný podklad pro posouzení stavebního záměru a stanovení podmínek k jeho provádění, upustil ve smyslu § 94m odst. 3 starého stavebního zákona, od ohledání na místě i ústního jednání. Zároveň určil lhůtu pro uplatnění závazných stanovisek dotčených orgánů a uplatnění námitek účastníků řízení.

Stavební úřad přezkoumal podanou žádost a připojené podklady z toho hlediska, zda je stavební záměr v souladu s požadavky stavebního zákona a jeho prováděcích právních předpisů, na veřejnou dopravní nebo technickou infrastrukturu k možnosti a způsobu napojení nebo k podmínkám dotčených ochranných a bezpečnostních pásem, zvláštních právních předpisů a se závaznými stanovisky, popřípadě s rozhodnutími dotčených orgánů podle zvláštních právních předpisů nebo stavebního zákona, popřípadě s výsledkem řešení rozporů. Dále stavební úřad ověřil zejména, zda dokumentace je úplná, přehledná, a zda jsou v odpovídající míře řešeny obecné požadavky na výstavbu, je zajištěn příjezd ke stavbě, včasné vybudování technického, popřípadě jiného vybavení potřebného k řádnému užívání stavby vyžadovaného zvláštním právním předpisem.

Stavební úřad nepřizval ve společném řízení projektanta. Přizvání hlavního projektanta stavebník nenavrhol. Stavební úřad nepřizval ve společném řízení autorizovaného inspektora. Přizvání autorizovaného inspektora stavebník nenavrhol. Během společného řízení nebyly vzneseny námítky účastníků řízení.

Pro umístění stavby výše uvedeného záměru se dle sdělení MmP 90595/2024, sp. zn.: OHA/77279/2024/Be ze dne 26. června 2024 vyjádřené odborem hlavního architekta Magistrátu města Pardubic závazné stanovisko dle ustanovení § 96b starého stavebního zákona nevydává. Záměr dle předložené projektové dokumentace není dle § 2 odst. 1 písm. a) starého stavebního zákona změnou v území, a proto na základě ustanovení § 96b odst. 1 nevydává úřad územního plánování závazné stanovisko.

Účastníci řízení byli vyzváni k seznámení s podklady rozhodnutí v souladu s § 36 odst. 3) správního řádu a byla jim k tomuto vyměřena pětidenní lhůta ode dne vypršení patnácti denní lhůty po doručení. Ve stanovené lhůtě neobdržel stavební úřad připomínky ani námítky k podkladům rozhodnutí. Protože stavební úřad v průběhu řízení neshledal důvody bránící vydat společné povolení, rozhodl způsobem uvedeným ve výroku rozhodnutí, za použití ustanovení právních předpisů ve výroku uvedených.

### **Poučení:**

Stavba nesmí být zahájena, dokud společné povolení nenabude právní moci (§ 73 zák. č. 500/2004 Sb., správní řád). Proti tomuto rozhodnutí se lze odvolat do 15 ti dnů ode dne jeho oznámení ke Krajskému úřadu Pardubického kraje, podáním u Magistrátu města Pardubic, stavební úřad.

Odvoláním lze napadnout výrokovou část rozhodnutí, jednotlivý výrok nebo jeho vedlejší ustanovení. Odvolání jen proti odůvodnění rozhodnutí je nepřípustné. Odvolání se podává s potřebným počtem stejnopisů tak, aby jeden stejnopis zůstal správnímu orgánu a aby každý účastník dostal jeden stejnopis. Nepodá-li účastník potřebný počet stejnopisů odvolání, vyhotoví je správní orgán na náklady účastníka dle § 82 odst. 2) zákona č. 500/2004, správní řád. Dle § 37 odst. 2 správního řádu z odvolání musí být patrné, kdo je činí, které věci se týká a co se navrhuje, v čem je spatřován rozpor s právními předpisy nebo nesprávnost rozhodnutí nebo řízení, jež mu předcházelo. Dále



pak označení správního orgánu, jemuž je určeno. Fyzická osoba uvede v podání jméno, příjmení, datum narození a místo trvalého pobytu, případně jinou adresu pro doručování dle § 19 odst. 3 správního řádu.

Po dni nabytí právní moci společného povolení stavební úřad zašle stavebníkovi stejnopis písemného vyhotovení společného povolení opatřený doložkou právní moci spolu s jedním vyhotovením ověřené projektové dokumentace a se štítkem obsahujícím identifikační údaje o povolené stavbě. Další stejnopis písemného vyhotovení stavebního povolení opatřený doložkou právní moci spolu s ověřenou projektovou dokumentací zašle vlastníkovi stavby, pokud není stavebníkem,

Společné povolení pozbývá platnosti, jestliže stavba nebyla zahájena do 2 let ode dne, kdy nabylo právní moci. Dobu platnosti společného povolení může stavební úřad prodloužit na odůvodněnou žádost stavebníka podanou před jejím uplynutím. Podáním žádosti se stanoví běh lhůty platnosti společného povolení. Společné povolení pozbývá platnosti též dnem, kdy stavební úřad obdrží oznámení stavebníka o tom, že od provedení svého záměru upouští; to neplatí, jestliže stavba již byla zahájena. Podmínky rozhodnutí platí po dobu trvání stavby či zařízení, nedošlo-li z povahy věci k jejich konzumaci.

## **Bc. Mária Němcová**

Oprávněná úřední osoba

- otisk úředního razítka -

### **Dotčené orgány:**

Krajské ředitelství Policie Pardubického kraje, Územní odbor Pardubice, Dopravní inspektorát, Rožkova 2757, 530 02 Pardubice, IČ: 72050250 (č. j.: KRPE-35731-2/ČJ-2024-170606 ze dne 23.04.2024), IDDS: ndihp32

Magistrát města Pardubic, Odbor dopravy, Oddělení silniční dopravy, silničního hospodářství a speciálního úřadu, nám. Republiky 12, 530 21 Pardubice, IČ: 00274046 (sdělení č.j.: MmP 76728/2024 ze dne 17.06.2024; opatření obecné povahy č.j.: MmP 123502/2024, sp.zn.: SZ\_MMP 113370/2024 ze dne 11.09.2024)

Magistrát města Pardubic, Odbor životního prostředí, Oddělení odpadů a ovzduší, Štrossova 44, 530 21 Pardubice, IČ: 00274046 (vyjádření č. j.: OŽP/76731/24/LO ze dne 07.06.2024)

Ministerstvo obrany ČR, Sekce majetková, odbor ochrany územních zájmů a státního odborného dozoru, Tychonova 1, 160 01 Praha 6, IČ: 60162694 (souhlasné závazné stanovisko sp.zn.: 178708/2024-1322/OÚZBR, č.j.: MO 488447/2024-1322 ze dne 17.06.2024), IDDS: hjaavk

Magistrát města Pardubic, Odbor hlavního architekta, Oddělení územního plánování, Štrossova 44, 530 21 Pardubice, IČ: 00274046 (sdělení č. j.: MmP 90595/2024, sp.zn.: OHA/77279/2024/Be ze dne 27.06.2024)

### **Na vědomí:**

Hasičský záchranný sbor Pardubického kraje, Teplého 1526, 530 02 Pardubice, IČ: 70885869, IDDS: 48taa69

**Toto rozhodnutí musí být vyvěšeno po dobu 15 dnů na úřední desce, současně se zveřejní způsobem umožňující dálkový přístup. Po uplynutí zákonné lhůty bude vráceno zpět na Magistrát města Pardubic, stavební úřad s vyznačením doby vyvěšení a sejmutí. Rozhodující pro právní účinky doručení je vyvěšení na úřední desce správního úřadu, který písemnost doručuje.**

Vyhláška zveřejněna dne:

Vyhláška sejmuta dne:

Razítko a podpis úřadu, který potvrzuje zveřejnění písemnosti prostřednictvím úřední desky.

**Poplatek:**

Správní poplatek podle zákona č. 634/2004 Sb., o správních poplatcích, v platném znění do 31.12.2023 se nevyměřuje.

**Doručí se:**

**Prostřednictvím datových schránek:**

Statutární město Pardubice – Městský obvod Pardubice VI, Kostnická 865, 530 06 Pardubice VI – Svítkov, IČ: 00274046, IDDS: vy7byam

HIGHWAY DESIGN, s.r.o., Okružní 948/7, 500 03 Hradec Králové, IČ: 27513351, IDDS: 7tbaas8

Služby města Pardubic a.s., Hůrka 1803, 530 02 Pardubice – Bílé Předměstí, IČ: 25262572, IDDS: yc9gb95

Vodovody a kanalizace Pardubice, a.s., Teplého 2014, 530 02 Pardubice, IČ: 60108631, IDDS: xsdgx3v

Vodafone Czech Republic a.s., Náměstí Junkových 2, 155 00 Praha 5, IČ: 25788001, IDDS: 29acihr

T-Mobile Czech Republic a.s., Tomíčkova 2144/1, 148 00 Praha 4, IČ: 64949681, IDDS: ygwch5i

GasNet Služby, s.r.o., Plynárenská 499/1, Zábrdovice, 602 00 Brno, IČ: 27935311, IDDS: jnnyjs6

EOP Distribuce a.s., č.p. 478, 533 45 Opatovice nad Labem, IČ: 28800621, IDDS: gvjisp6d

ČEZ Distribuce, a.s., Teplická 874/8 Děčín IV - Podmokly, 405 02 Děčín, IČ: 24729035, IDDS: v95uqfy

ČEZ ICT Services, a.s., Duhová 1531/3, 140 53 Praha 4, IČ: 26470411, IDDS: zbsdki9i

Telco Infrastructure, s.r.o., Duhová 1531/3, 140 00 Praha 4, IČ: 08425817, IDDS: mdmbv6y

Telco Pro Services, a.s., Duhová 1531/3, 140 00 Praha 4, IČ: 29148278, IDDS: id6pgkc

CETIN a.s., Českomoravská 2510/19, Libeň, 190 00 Praha 9, IČ: 04084063, IDDS: qa7425t

Krajské ředitelství Policie Pardubického kraje, Územní odbor Pardubice, Dopravní inspektorát, Rožkova 2757, 530 02 Pardubice, IČ: 72050250, IDDS: ndihp32

Ministerstvo obrany ČR, Sekce majetková, odbor ochrany územních zájmů a státního odborného dozoru, Tychonova 1, 160 01 Praha 6, IČ: 60162694, IDDS: hjyaavk

Hasičský záchranný sbor Pardubického kraje, Teplého 1526, 530 02 Pardubice, IČ: 70885869, IDDS: 48taa69

**Prostřednictvím poskytovatele poštovních služeb:**

Faltus Vladimír, nar. 17.05.1951, Kostnická 78, Svítkov, 530 06 Pardubice

Faltusová Miluše, nar. 23.08.1957, Kostnická 78, Svítkov, 530 06 Pardubice

**Prostřednictvím interní pošty:**

Magistrát města Pardubic, Odbor majetku a investic, Oddělení pozemků a převodu nemovitostí

Magistrát města Pardubic, Odbor životního prostředí, Oddělení odpadů a ovzduší

Magistrát města Pardubic, Odbor hlavního architekta, Oddělení územního plánování

Magistrát města Pardubic, Odbor dopravy, Oddělení silniční dopravy a silničního hospodářství

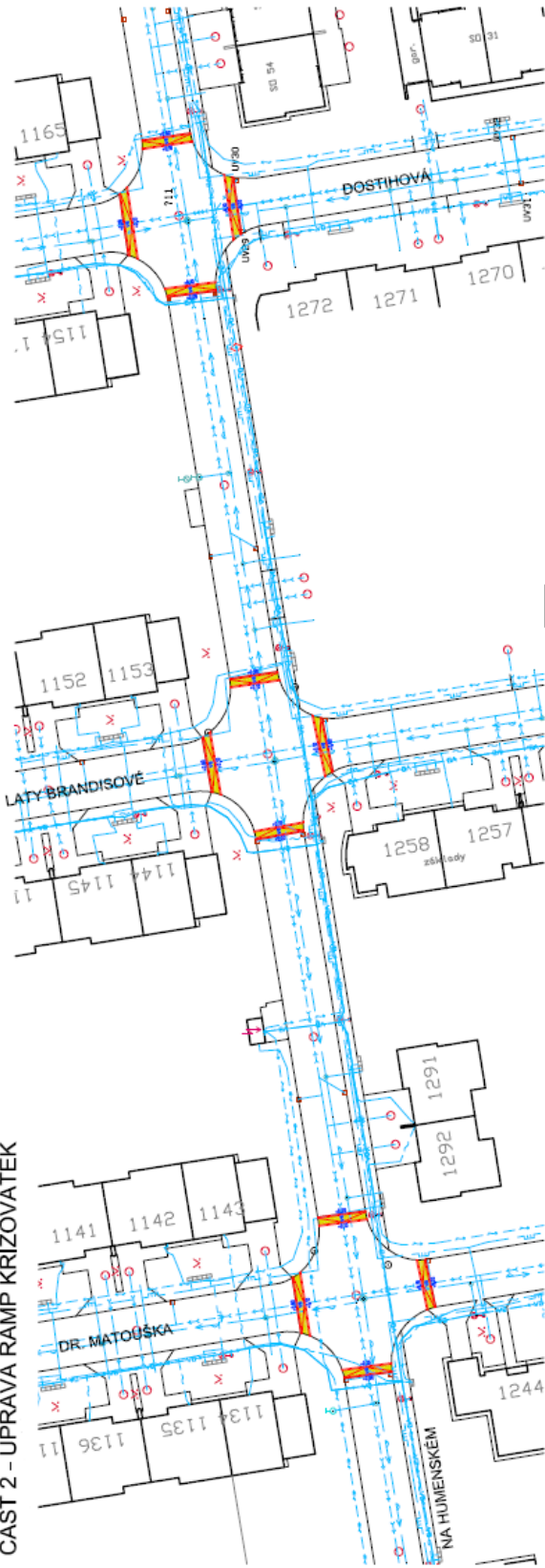


**Veřejnou vyhláškou:**

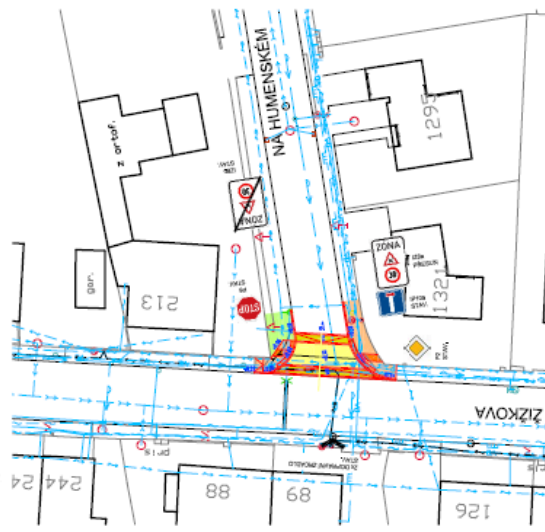
Pozemky p.č. 161/137, 161/200, 161/141, 161/97, 164/24, 161/135, 164/17, 164/16, 164/23, 164/67, 161/136, 161/64, 161/63, 161/128, 161/130, 161/146, 161/172, 161/147, 161/173, 161/149, 161/174, 164/65, 164/62, 161/2, 161/151, 161/107, 161/109, 161/111, 161/113, 161/114, 161/127, 161/126, 161/99, 161/101, 161/103, 161/105, 161/106, 161/96, 161/95, 161/93, 161/92, 161/5, 161/91, 161/90, 161/87, 161/86, 161/84, 161/82, 161/83, 161/81, 161/80, 161/77, 161/76, 161/74, 161/46, 161/72, 161/71, 161/68, 161/67, 161/66, 161/65, 161/7, 667/9, 653/5, 653/69, 662/6, 164/15, 659/1, 169/18, 164/2, 169/30, 169/31, 169/6 v katastrálním území Svítkov.

Pozemky st. 1689, 1690, 1841, 1922, 1923, 2026, 1688, 1798, 1719, 1697, 1799, 1855, 1857, 1858, 2035, 1760, 212, 235/1, 107, 237, 236, 95/2, 95/1, 100, 123, 124/1, 137 v katastrálním území Svítkov.

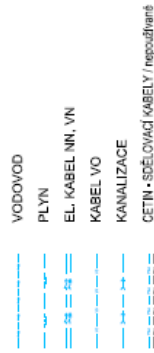
ČÁST 2 - ÚPRAVA RAMP KŘÍŽOVATEK



ČÁST 1 - VJEZD DO ZÓNY



STÁVAJÍCÍ INŽENÝRSKÉ SÍTĚ:



UPROZORNĚNÍ:  
 PRŮBĚH PODZEMNÍCH SÍTÍ JE ZAKRESLEN POLICÍ  
 INFORMATIVNĚ PODLE OVĚŘENÍ JEJICH SPRÁVCE,  
 PRO ZURČENÍ PŘESNĚ POLICHOVÝ SÍŤE JE NUTNÉ  
 POŽÁDAT SPRÁVCE O VYTÝČENÍ.

<b>OBLEVNÍKEL</b> Statutární město Pardubice Městský úřad Pardubice VI 530 08 Pardubice VI – Svítkov	<b>GENERÁLNÍ PROJEKTANT</b> HIGHWAY DESIGN, s.r.o. Chrabář 948/7 500 03 Praha 6-Křovice tel. +420 495 408 921 email: info@highwaydesign.cz	<b>AUTORIZACE</b>
	<b>NÁZEV AKCE</b> PARDUBICE / SVÍTKOV - STAVEBNÍ ÚPRAVY UL. NA HUMENSKÉM <b>VEDOUČÍ PROJEKTANT AKCE</b> ING. JIŘÍ NYMÁT	STAVBNÍ ÚŘAD ZPRŮVĚRNÝ PROJEKTANT AKCE ING. MICHAL ČEPELKA
<b>ZPRACOVATEL DOKUMENTACE</b> HIGHWAY DESIGN, s.r.o. OKRŮŽNÍ 948/7 HRADEC KRÁLOVÉ	ÚPRAVY 1:500 FORMÁT 2 A4	DATUM 04/2024 VEJZE A
<b>OBŠAH PRŮBĚHU</b> KOORDINAČNÍ SITUAČNÍ VÝKRES		
3523-3-00-C-03		