





















ODŮVODNĚNÍ ZMĚNY Č. 1 ÚP BARCHOV

Hranice územních jednotek a vyhodnocení záborů ZPF a PUPFL

-  aktualizace zastavěného území k 27. 3. 2023
-  hranice části zastavěného území ke zrušení
-  P6 hranice a označení plochy se záбором PUPFL
-  KRV1 hranice a označení koridoru se záбором ZPF
-  část plochy na PUPFL
-  část koridoru na ZPF
-  plocha se zánikem nároku na zábor PUPFL
-  plocha se zánikem nároku na zábor ZPF

Informativní jevy

-  3.21.10 kód bonitované půdně ekologické jednotky (BPEJ)
-  4 třída ochrany zemědělského půdního fondu (ZPF)
-  hranice BPEJ
-  nezemědělská půda
-  ZPF I. třídy ochrany
-  ZPF II. třídy ochrany
-  ZPF III. třídy ochrany
-  ZPF IV. třídy ochrany
-  ZPF V. třídy ochrany
-  pozemky určené k plnění funkce lesa (PUPFL)
-  investice do půdy (liniové) - hlavní odvodňovací zařízení
-  investice do půdy (plošné) - odvodněná plocha



ZÁZNAM O ÚČINNOSTI

OZNAČENÍ SPRÁVNÍHO ORGÁNU, KTERÝ OOP ZMĚNA Č. 1 ÚZEMNÍHO PLÁNU BARCHOV VYDAL	Zastupitelstvo obce Barchov
DATUM NABYTÍ ÚČINNOSTI OOP ZMĚNA Č. 1 ÚP BARCHOV	
JMÉNO A PŘÍJMENÍ, FUNKCE OPRAVNĚNÉ ÚŘEDNÍ OSOBY POŘIZOVATELE	Ing. Kamila Zárubová, referentka Odboru hlavního architekta, Oddělení územního plánování Magistrátu města Pardubic
podpis oprávněné úřední osoby pořizovatele, otisk úředního razítka	

ZMĚNA Č. 1 ÚZEMNÍHO PLÁNU BARCHOV

ETAPA	ČISTOPIS
č. výkresu	B2.3 GRAFICKÁ ČÁST ODŮVODNĚNÍ ZMĚNY ÚZEMNÍHO PLÁNU měřítko 1 : 5 000
VÝKRES PŘEDPOKLÁDANÝCH ZÁBORŮ PŮDNÍHO FONDU	
ZADAVATEL	Obec Barchov, Barchov 68, 530 02 Pardubice 2
POŘIZOVATEL	Magistrát města Pardubice, Odbor hlavního architekta, Štrossova 44, 530 21 Pardubice
ZPRACOVATEL	Atelier Kontext s.r.o., Nad Zámečkem 385/39, 150 00 Praha 5
ZODPOVĚDNÝ PROJEKTANT	Ing. arch. Alena Švandlíková
osvědčení ČKA	č. 04 545, autorizace pro obor územní plánování (A.2)
podpis autorizované osoby a otisk autorizačního razítka	
autorský tým	Ing. arch. Alena Švandlíková RNDr. Ing. Miroslav Vrtiška, Ph.D. RNDr. Milan Svoboda
DATUM	říjen 2023

