

## Okres: 5302 Pardubice

Část obce: Bílé Předměstí

47765/6-4827 čp. 145 městský dům

Katastrální území	..	Parc.	/lom.	%	Omezení ochrany...	... specifikace / poznámka
Pardubice	st.	167		100		

Část obce: Pardubice-Staré Město

17524/6-1938 kostel Zvěstování P. Marie

Katastrální území	..	Parc.	/lom.	%	Omezení ochrany...	... specifikace / poznámka
Pardubice	st.	96		100		

18640/6-2022 městský dům

Katastrální území	..	Parc.	/lom.	%	Omezení ochrany...	... specifikace / poznámka
Pardubice	st.	57	1	100		

25059/6-1939 sloup se sochou - Morový sloup

Katastrální území	..	Parc.	/lom.	%	Omezení ochrany...	... specifikace / poznámka
Pardubice	pp.	2661	2	100	pozemek bez ochrany	

28702/6-2021 městský dům

Katastrální území	..	Parc.	/lom.	%	Omezení ochrany...	... specifikace / poznámka
Pardubice	st.	58		100		

30122/6-1940 městské opevnění se Zelenou bránou

Katastrální území	..	Parc.	/lom.	%	Omezení ochrany...	... specifikace / poznámka
Pardubice	st.	4	1	100	pozemek bez ochrany	hradební zeď, tarasní zeď, zbytky zemního valu
Pardubice	st.	4	2	100	pozemek bez ochrany	zbytky hradební zdi, věžová brána v čp. 6
Pardubice	st.	4	3	100	pozemek bez ochrany	zbytky hradební zdi v čp. 7
Pardubice	st.	4	5	100	pozemek bez ochrany	dělicí zeď s kulisovou branou a atikou
Pardubice	st.	5		100	pozemek bez ochrany	zbytky hradební zdi v čp. 21, pozemek jiná KP
Pardubice	st.	6		100	pozemek bez ochrany	zbytky hradební zdi v čp. 20, pozemek jiná KP
Pardubice	st.	10		100	pozemek bez ochrany	zbytky hradební zdi v čp. 104
Pardubice	st.	11		100	pozemek bez ochrany	zbytky hradební zdi v čp. 103, pozemek jiná KP
Pardubice	st.	12		100	pozemek bez ochrany	zbytky hradební zdi v čp. 102, pozemek jiná KP
Pardubice	st.	13		100	pozemek bez ochrany	zbytky hradební zdi v čp. 101
Pardubice	st.	14		100	pozemek bez ochrany	zbytky hradební zdi v čp. 100, pozemek jiná KP
Pardubice	st.	15		100	pozemek bez ochrany	zbytky hradební zdi v čp. 99, pozemek jiná KP
Pardubice	st.	16		100	pozemek bez ochrany	zbytky hradební zdi v čp. 98, pozemek jiná KP
Pardubice	st.	17		100	pozemek bez ochrany	zbytky hradební zdi v čp. 97, pozemek jiná KP
Pardubice	st.	18		100	pozemek bez ochrany	zbytky hradební zdi v čp. 96, pozemek jiná KP
Pardubice	st.	20		100	pozemek bez ochrany	zbytky hradební zdi v čp. 94, pozemek jiná KP
Pardubice	st.	21		100	pozemek bez ochrany	zbytky hradební zdi v čp. 93, pozemek jiná KP
Pardubice	st.	22		100	pozemek bez ochrany	zbytky hradební zdi v čp. 92, pozemek jiná KP

Část obce: Pardubice-Staré Město

30122/6-1940

městské opevnění se Zelenou bránou

Katastrální území	..	Parc.	/lom.	%	Omezení ochrany...	... specifikace / poznámka
Pardubice	st.	23		100	pozemek bez ochrany	zbytky hradební zdi u kostela s přemostěním Městské strouhy, pozemek jiná KP
Pardubice	st.	53	2	100	pozemek bez ochrany	zbytky hradební zdi za čp. 86
Pardubice	st.	54		100	pozemek bez ochrany	zbytky hradební zdi za čp. 85, pozemek jiná KP
Pardubice	st.	55	2	100	pozemek bez ochrany	zbytky hradební zdi v čp. 123
Pardubice	st.	56	2	100	pozemek bez ochrany	zbytky hradební zdi za čp. 84
Pardubice	st.	57	2	100	pozemek bez ochrany	zbytky hradební
Pardubice	st.	59	2	100		zbytky hradební věže, zvonoce s památkem
Pardubice	st.	62	1	100	pozemek bez ochrany	zbytky hradební zdi v čp. 80, pozemek jiná KP
Pardubice	st.	63		100	pozemek bez ochrany	zbytky hradební zdi v čp. 79, pozemek jiná KP
Pardubice	st.	66		100	pozemek bez ochrany	zbytky hradební zdi za čp.78, pozemek jiná KP
Pardubice	st.	67		100	pozemek bez ochrany	zbytky hradební zdi v čp. 77, pozemek jiná KP
Pardubice	st.	68		100		Zelená brána
Pardubice	st.	72		100	pozemek bez ochrany	zbytky hradební zdi v čp. 75, pozemek jiná KP
Pardubice	st.	73		100	pozemek bez ochrany	pozůstatek zemního valu
Pardubice	st.	74		100	pozemek bez ochrany	pozůstatek zemního valu
Pardubice	st.	75		100	pozemek bez ochrany	pozůstatek zemního valu
Pardubice	st.	76		100	pozemek bez ochrany	pozůstatek zemního valu
Pardubice	st.	77		100	pozemek bez ochrany	pozůstatek zemního valu
Pardubice	st.	78		100	pozemek bez ochrany	pozůstatek zemního valu
Pardubice	st.	79		100	pozemek bez ochrany	pozůstatek zemního valu
Pardubice	st.	80	1	100	pozemek bez ochrany	pozůstatek zemního valu
Pardubice	st.	81	1	100	pozemek bez ochrany	pozůstatek zemního valu
Pardubice	st.	81	2	100	pozemek bez ochrany	pozůstatek zemního valu
Pardubice	st.	83		100	pozemek bez ochrany	zbytky hradební zdi v čp. 64, pozemek jiná KP
Pardubice	st.	84		100	pozemek bez ochrany	zbytky hradební zdi v čp. 63, pozemek jiná KP
Pardubice	st.	85		100	pozemek bez ochrany	pozůstatek zemního valu
Pardubice	st.	86		100	pozemek bez ochrany	pozůstatek zemního valu
Pardubice	st.	87		100	pozemek bez ochrany	pozůstatek zemního valu
Pardubice	st.	89		100	pozemek bez ochrany	zbytky hradební zdi v čp. 58
Pardubice	st.	90		100	pozemek bez ochrany	zbytky hradební zdi v čp. 57
Pardubice	st.	91		100	pozemek bez ochrany	zbytky hradební zdi v čp. 56
Pardubice	st.	100		100	pozemek bez ochrany	zbytky hradební zdi v čp. 50, pozemek jiná KP
Pardubice	st.	103		100	pozemek bez ochrany	zbytky hradební zdi v čp. 47, pozemek jiná KP
Pardubice	st.	110	3	100	pozemek bez ochrany	zbytky hradební zdi v čp. 39, pozemek jiná KP
Pardubice	st.	153		100	pozemek bez ochrany	zbytky hradební zdi v čp. 22, pozemek jiná KP
Pardubice	st.	154	2	100	pozemek bez ochrany	zbytky hradební zdi v budově bez čp.
Pardubice	st.	159		100	pozemek bez ochrany	zbytky hradební zdi v čp. 28, pozemek jiná KP
Pardubice	st.	166	1	100	pozemek bez ochrany	zbytky hradební zdi v čp. 29, torzo přemostění Městské strouhy, pozemek jiná KP
Pardubice	st.	166	2	100	pozemek bez ochrany	zbytky hradební zdi v čp. 30, pozemek jiná KP
Pardubice	pp.	15		100	pozemek bez ochrany	zbytky hradební zdi za čp. 64, pozůstatek zemního valu
Pardubice	pp.	16		100	pozemek bez ochrany	zbytky hradební zdi za čp. 63, pozůstatek zemního valu
Pardubice	pp.	17		100	pozemek bez ochrany	zbytky hradební zdi za čp. 62, pozůstatek zemního valu
Pardubice	pp.	18		100	pozemek bez ochrany	zbytky hradební zdi za čp. 61, pozůstatek zemního valu
Pardubice	pp.	19		100	pozemek bez ochrany	zbytky hradební zdi za čp. 60, pozůstatek zemního valu
Pardubice	pp.	21		100	pozemek bez ochrany	zbytky hradební zdi za čp. 59, pozůstatek zemního valu
Pardubice	pp.	22		100	pozemek bez ochrany	zbytky hradební zdi za čp. 58, pozůstatek zemního valu
Pardubice	pp.	23	1	100	pozemek bez ochrany	pozůstatek zemního valu
Pardubice	pp.	23	2	100	pozemek bez ochrany	zbytky hradební zdi za čp. 57, pozůstatek zemního valu
Pardubice	pp.	24	1	100	pozemek bez ochrany	pozůstatek zemního valu

Část obce: **Pardubice-Staré Město**

30122/6-1940

městské opevnění se Zelenou bránou

Katastrální území	..	Parc.	/lom.	%	Omezení ochrany...	... specifikace / poznámka
Pardubice	pp.	24	2	100	pozemek bez ochrany	zbytky hradební zdi za čp. 56
Pardubice	pp.	25		100	pozemek bez ochrany	zbytky hradební zdi za čp. 125
Pardubice	pp.	32	1	100	pozemek bez ochrany	torzo pozemního valu
Pardubice	pp.	32	2	100	pozemek bez ochrany	torzo pozemního valu
Pardubice	pp.	485		100	pozemek bez ochrany	pozůstatek zemního valu
Pardubice	pp.	4754		100	pozemek bez ochrany	zbytky hradební zdi za čp. 65, 66

31171/6-1937

kostel sv. Bartoloměje

Katastrální území	..	Parc.	/lom.	%	Omezení ochrany...	... specifikace / poznámka
Pardubice	st.	23		100		kostel a most

31728/6-1968

městský dům

Katastrální území	..	Parc.	/lom.	%	Omezení ochrany...	... specifikace / poznámka
Pardubice	pp.	57	2	100		

42089/6-2015


masné krámy

Katastrální území	..	Parc.	/lom.	%	Omezení ochrany...	... specifikace / poznámka
Pardubice	st.	24		100		

45666/6-2010

vodní kanál napájecí - Císařský náhon, s mostem

Katastrální území	..	Parc.	/lom.	%	Omezení ochrany...	... specifikace / poznámka
Pardubice	st.	23		100	pozemek bez ochrany	náhon pod mostem u kostela sv. Bartoloměje
Pardubice	st.	24		100	pozemek bez ochrany	
Pardubice	st.	117		100	pozemek bez ochrany	
Pardubice	st.	143		100	pozemek bez ochrany	
Pardubice	st.	144		100	pozemek bez ochrany	
Pardubice	st.	162		100	pozemek bez ochrany	
Pardubice	st.	163		100	pozemek bez ochrany	
Pardubice	st.	164		100	pozemek bez ochrany	
Pardubice	st.	165		100	pozemek bez ochrany	
Pardubice	st.	166	1	100	pozemek bez ochrany	
Pardubice	st.	166	2	100	pozemek bez ochrany	
Pardubice	st.	167		100	pozemek bez ochrany	
Pardubice	pp.	56	1	100	pozemek bez ochrany	
Pardubice	pp.	58	1	100	pozemek bez ochrany	
Pardubice	pp.	58	2	100	pozemek bez ochrany	
Pardubice	pp.	58	3	100	pozemek bez ochrany	
Pardubice	pp.	58	4	100	pozemek bez ochrany	
Pardubice	pp.	59	6	100	pozemek bez ochrany	
Pardubice	pp.	59	7	100	pozemek bez ochrany	
Pardubice	pp.	2652		100	pozemek bez ochrany	
Pardubice	pp.	2661	5	100	pozemek bez ochrany	most
Pardubice	pp.	2787	2	100	pozemek bez ochrany	bazén III.
Pardubice	pp.	2789		100	pozemek bez ochrany	bazén II.
Pardubice	pp.	2790	1	100	pozemek bez ochrany	bazén I.
Pardubice	pp.	4706		100	pozemek bez ochrany	
Pardubice	pp.	4940		100	pozemek bez ochrany	



Část obce: **Pardubice-Staré Město**

52717/6-2016

vodní mlýn Císařský - torzo (před demolicí hlavního objektu čp. 109)

Katastrální území	..	Parc.	/lom.	%	Omezení ochrany...	... specifikace / poznámka
Pardubice	pp.	2661	5	100	pozemek bez ochrany	

47785/6-4848      čp. 1      radnice

Katastrální území	..	Parc.	/lom.	%	Omezení ochrany...	... specifikace / poznámka
Pardubice	st.	129		100		

47786/6-4851      čp. 2      městský dům

Katastrální území	..	Parc.	/lom.	%	Omezení ochrany...	... specifikace / poznámka
Pardubice	st.	1924		100		

15198/6-1951      čp. 3      městský dům

Katastrální území	..	Parc.	/lom.	%	Omezení ochrany...	... specifikace / poznámka
Pardubice	st.	127		100		

47778/6-4840      čp. 4      městský dům

Katastrální území	..	Parc.	/lom.	%	Omezení ochrany...	... specifikace / poznámka
Pardubice	st.	126		100	jen část staveb	městský dům čp. 4

33797/6-1952      čp. 5      městský dům

Katastrální území	..	Parc.	/lom.	%	Omezení ochrany...	... specifikace / poznámka
Pardubice	st.	125		100		městský dům, bez dalších staveb

36563/6-1953      čp. 6      městský dům

Katastrální území	..	Parc.	/lom.	%	Omezení ochrany...	... specifikace / poznámka
Pardubice	st.	124		100		

24452/6-1971      čp. 7      městský dům

Katastrální území	..	Parc.	/lom.	%	Omezení ochrany...	... specifikace / poznámka
Pardubice	st.	123		100		

47768/6-4830      čp. 8      městský dům

Katastrální území	..	Parc.	/lom.	%	Omezení ochrany...	... specifikace / poznámka
Pardubice	st.	122		100		



Část obce: **Pardubice-Staré Město**

45168/6-1972      čp. 9      městský dům

Katastrální území	..	Parc.	/lom.	%	Omezení ochrany...	... specifikace / poznámka
Pardubice	st.	121		100		

19635/6-1973      čp. 10      městský dům

Katastrální území	..	Parc.	/lom.	%	Omezení ochrany...	... specifikace / poznámka
Pardubice	st.	120		100		

47773/6-4835      čp. 11      městský dům

Katastrální území	..	Parc.	/lom.	%	Omezení ochrany...	... specifikace / poznámka
Pardubice	st.	119		100		

17211/6-1975      čp. 13      městský dům

Katastrální území	..	Parc.	/lom.	%	Omezení ochrany...	... specifikace / poznámka
Pardubice	st.	143		100		městský dům čp. 13 (dříve čp. 12, 13)

47774/6-4836      čp. 14      městský dům

Katastrální území	..	Parc.	/lom.	%	Omezení ochrany...	... specifikace / poznámka
Pardubice	st.	144		100		

17657/6-1976      čp. 15      městský dům

Katastrální území	..	Parc.	/lom.	%	Omezení ochrany...	... specifikace / poznámka
Pardubice	st.	150		100		

34829/6-1977      čp. 16      městský dům


Katastrální území	..	Parc.	/lom.	%	Omezení ochrany...	... specifikace / poznámka
Pardubice	st.	152		100		

25735/6-1982      čp. 17      městský dům

Katastrální území	..	Parc.	/lom.	%	Omezení ochrany...	... specifikace / poznámka
Pardubice	st.	9		100		

14732/6-1983      čp. 18      městský dům

Katastrální území	..	Parc.	/lom.	%	Omezení ochrany...	... specifikace / poznámka
Pardubice	st.	8	1	100		



Část obce: **Pardubice-Staré Město**

34468/6-1984 čp. 19 městský dům

Katastrální území	..	Parc.	/lom.	%	Omezení ochrany...	... specifikace / poznámka
Pardubice	st.	7		100		

23714/6-1985 čp. 20 městský dům

Katastrální území	..	Parc.	/lom.	%	Omezení ochrany...	... specifikace / poznámka
Pardubice	st.	6		100		

21550/6-1986 čp. 21 městský dům

Katastrální území	..	Parc.	/lom.	%	Omezení ochrany...	... specifikace / poznámka
Pardubice	st.	5		100		

26243/6-1987 čp. 22 městský dům

Katastrální území	..	Parc.	/lom.	%	Omezení ochrany...	... specifikace / poznámka
Pardubice	st.	153		100		

17868/6-1988 čp. 23 městský dům

Katastrální území	..	Parc.	/lom.	%	Omezení ochrany...	... specifikace / poznámka
Pardubice	st.	154	1	100		

47761/6-4824 čp. 24 městský dům

Katastrální území	..	Parc.	/lom.	%	Omezení ochrany...	... specifikace / poznámka
Pardubice	st.	155		100		

22736/6-1989 čp. 25 městský dům

Katastrální území	..	Parc.	/lom.	%	Omezení ochrany...	... specifikace / poznámka
Pardubice	st.	156		100		

26771/6-1990 čp. 26 městský dům

Katastrální území	..	Parc.	/lom.	%	Omezení ochrany...	... specifikace / poznámka
Pardubice	st.	157		100		

34302/6-2018 čp. 27 městský dům

Katastrální území	..	Parc.	/lom.	%	Omezení ochrany...	... specifikace / poznámka
Pardubice	st.	158		100		

Část obce: **Pardubice-Staré Město**

47767/6-4829      čp. 28      městský dům

Katastrální území	..	Parc.	/lom.	%	Omezení ochrany...	... specifikace / poznámka
Pardubice	st.	159		100		

47764/6-4826      čp. 29      městský dům

Katastrální území	..	Parc.	/lom.	%	Omezení ochrany...	... specifikace / poznámka
Pardubice	st.	166	1	100		

28408/6-4325      čp. 30      městský dům

Katastrální území	..	Parc.	/lom.	%	Omezení ochrany...	... specifikace / poznámka
Pardubice	st.	166	2	100		

47763/6-4825      čp. 31      městský dům

Katastrální území	..	Parc.	/lom.	%	Omezení ochrany...	... specifikace / poznámka
Pardubice	st.	165		100		

47762/6-4825      čp. 32      městský dům

Katastrální území	..	Parc.	/lom.	%	Omezení ochrany...	... specifikace / poznámka
Pardubice	st.	164		100		

34818/6-2020      čp. 33      městský dům

Katastrální území	..	Parc.	/lom.	%	Omezení ochrany...	... specifikace / poznámka
Pardubice	st.	163		100		

30445/6-1978      čp. 34      městský dům

Katastrální území	..	Parc.	/lom.	%	Omezení ochrany...	... specifikace / poznámka
Pardubice	st.	162		100		

47770/6-4832      čp. 35      městský dům

Katastrální území	..	Parc.	/lom.	%	Omezení ochrany...	... specifikace / poznámka
Pardubice	st.	117		100		

47771/6-4833      čp. 37      městský dům

Katastrální území	..	Parc.	/lom.	%	Omezení ochrany...	... specifikace / poznámka
Pardubice	st.	116		100		

Část obce: **Pardubice-Staré Město**

47775/6-4837      čp. 38      městský dům

Katastrální území	..	Parc.	/lom.	%	Omezení ochrany...	... specifikace / poznámka
Pardubice	st.	112		100		

47772/6-4834      čp. 39      městský dům

Katastrální území	..	Parc.	/lom.	%	Omezení ochrany...	... specifikace / poznámka
Pardubice	st.	110	3	100		

47769/6-4831      čp. 40      městský dům

Katastrální území	..	Parc.	/lom.	%	Omezení ochrany...	... specifikace / poznámka
Pardubice	st.	110	1	100		

26158/6-1979      čp. 41      městský dům

Katastrální území	..	Parc.	/lom.	%	Omezení ochrany...	... specifikace / poznámka
Pardubice	st.	109	2	100		

33178/6-1980      čp. 42      městský dům

Katastrální území	..	Parc.	/lom.	%	Omezení ochrany...	... specifikace / poznámka
Pardubice	st.	108	1	100		

26098/6-4543      čp. 43      městský dům

Katastrální území	..	Parc.	/lom.	%	Omezení ochrany...	... specifikace / poznámka
Pardubice	st.	105	1	100		

15306/6-1981      čp. 46      městský dům


Katastrální území	..	Parc.	/lom.	%	Omezení ochrany...	... specifikace / poznámka
Pardubice	st.	104	2	100		

24912/6-1954      čp. 47      městský dům

Katastrální území	..	Parc.	/lom.	%	Omezení ochrany...	... specifikace / poznámka
Pardubice	st.	103		100		

18329/6-1955      čp. 48      městský dům

Katastrální území	..	Parc.	/lom.	%	Omezení ochrany...	... specifikace / poznámka
Pardubice	st.	102		100	jen část staveb	městský dům čp. 48 bez dvorního traktu





Část obce: **Pardubice-Staré Město**

14075/6-1956      čp. 49      městský dům

Katastrální území	..	Parc.	/lom.	%	Omezení ochrany...	... specifikace / poznámka
Pardubice	st.	101		100		

20074/6-1957      čp. 50      městský dům U Jonáše

Katastrální území	..	Parc.	/lom.	%	Omezení ochrany...	... specifikace / poznámka
Pardubice	st.	100		100		

20361/6-1958      čp. 51      městský dům s lékárnou

Katastrální území	..	Parc.	/lom.	%	Omezení ochrany...	... specifikace / poznámka
Pardubice	st.	99		100	jen část staveb	čp. 51, hlavní objekt u náměstí

22961/6-2017      čp. 52      škola

Katastrální území	..	Parc.	/lom.	%	Omezení ochrany...	... specifikace / poznámka
Pardubice	st.	97		100		škola čp. 52 se zbytky stavby kláštera v podzemí
Pardubice	pp.	32	2	100	pozemek bez ochrany	zahradní altán

47776/6-4838      čp. 54      spořitelna býv. - Evropský společenský dům

Katastrální území	..	Parc.	/lom.	%	Omezení ochrany...	... specifikace / poznámka
Pardubice	st.	94	1	100		

47777/6-4839      čp. 55      spořitelna býv. - součást Evropského spol. domu

Katastrální území	..	Parc.	/lom.	%	Omezení ochrany...	... specifikace / poznámka
Pardubice	st.	92		100		

30361/6-1959      čp. 56      městský dům


Katastrální území	..	Parc.	/lom.	%	Omezení ochrany...	... specifikace / poznámka
Pardubice	st.	91		100	jen část staveb	městský dům čp. 56 - hlavní objekt

24949/6-1960      čp. 57      městský dům

Katastrální území	..	Parc.	/lom.	%	Omezení ochrany...	... specifikace / poznámka
Pardubice	st.	90		100	jen část staveb	městský dům čp. 57 - hlavní objekt

20317/6-1961      čp. 58      městský dům

Katastrální území	..	Parc.	/lom.	%	Omezení ochrany...	... specifikace / poznámka
Pardubice	st.	89		100	jen část staveb	městský dům čp. 58 - hlavní objekt



## Seznam vybraných památek, katastrální území a dotčené parcely

str.: 10

Část obce: **Pardubice-Staré Město**

47779/6-4841      čp. 59      městský dům

Katastrální území	..	Parc.	/lom.	%	Omezení ochrany...	... specifikace / poznámka
Pardubice	st.	88		100	jen část staveb	městský dům čp. 59 - hlavní objekt

29034/6-1962      čp. 60      městský dům

Katastrální území	..	Parc.	/lom.	%	Omezení ochrany...	... specifikace / poznámka
Pardubice	st.	87		100	jen část staveb	městský dům čp. 60 - hlavní objekt

47784/6-4847      čp. 61      městský dům

Katastrální území	..	Parc.	/lom.	%	Omezení ochrany...	... specifikace / poznámka
Pardubice	st.	86		100	jen část staveb	městský dům čp. 61 - hlavní objekt

47783/6-4846      čp. 62      městský dům

Katastrální území	..	Parc.	/lom.	%	Omezení ochrany...	... specifikace / poznámka
Pardubice	st.	85		100		

17299/6-1963      čp. 63      městský dům

Katastrální území	..	Parc.	/lom.	%	Omezení ochrany...	... specifikace / poznámka
Pardubice	st.	84		100		

44752/6-4327      čp. 64      městský dům

Katastrální území	..	Parc.	/lom.	%	Omezení ochrany...	... specifikace / poznámka
Pardubice	st.	83		100		

47782/6-4844      čp. 65      městský dům

Katastrální území	..	Parc.	/lom.	%	Omezení ochrany...	... specifikace / poznámka
Pardubice	st.	82		100		

47781/6-4843      čp. 66      městský dům

Katastrální území	..	Parc.	/lom.	%	Omezení ochrany...	... specifikace / poznámka
Pardubice	st.	81		100		

47780/6-4842      čp. 67      městský dům

Katastrální území	..	Parc.	/lom.	%	Omezení ochrany...	... specifikace / poznámka
Pardubice	st.	80	1	100		



Část obce: **Pardubice-Staré Město**

22883/6-1964      čp. 68      městský dům

Katastrální území	..	Parc.	/lom.	%	Omezení ochrany...	... specifikace / poznámka
Pardubice	st.	79		100	jen část staveb	městský dům čp. 68 - hlavní objekt

47789/6-4854      čp. 69      městský dům

Katastrální území	..	Parc.	/lom.	%	Omezení ochrany...	... specifikace / poznámka
Pardubice	st.	78		100	jen část staveb	městský dům čp. 69 hlavní objekt

17494/6-1946      čp. 70      městský dům

Katastrální území	..	Parc.	/lom.	%	Omezení ochrany...	... specifikace / poznámka
Pardubice	st.	77		100		

45021/6-1947      čp. 71      městský dům

Katastrální území	..	Parc.	/lom.	%	Omezení ochrany...	... specifikace / poznámka
Pardubice	st.	76		100	jen část staveb	městský dům čp. 71 - hlavní objekt

47788/6-4853      čp. 72      městský dům

Katastrální území	..	Parc.	/lom.	%	Omezení ochrany...	... specifikace / poznámka
Pardubice	st.	75		100	jen část staveb	městský dům čp. 72 - hlavní objekt

31465/6-1948      čp. 73      městský dům

Katastrální území	..	Parc.	/lom.	%	Omezení ochrany...	... specifikace / poznámka
Pardubice	st.	74		100	jen část staveb	městský dům čp. 74 bez dvorní přístavby

47787/6-4852      čp. 74      městský dům

Katastrální území	..	Parc.	/lom.	%	Omezení ochrany...	... specifikace / poznámka
Pardubice	st.	73		100	jen část staveb	městský dům čp. 74 - hlavní objekt

35449/6-1949      čp. 75      městský dům

Katastrální území	..	Parc.	/lom.	%	Omezení ochrany...	... specifikace / poznámka
Pardubice	st.	72		100	jen část staveb	městský dům čp. 75 bez dvorních přístaveb

11238/6-1950      čp. 77      městský dům

Katastrální území	..	Parc.	/lom.	%	Omezení ochrany...	... specifikace / poznámka
Pardubice	st.	67		100		

Část obce: **Pardubice-Staré Město**

39925/6-1965 čp. 78 městský dům

Katastrální území	..	Parc.	/lom.	%	Omezení ochrany...	... specifikace / poznámka
Pardubice	st.	66		100		

25568/6-1966 čp. 79 městský dům U Zlatého beránka

Katastrální území	..	Parc.	/lom.	%	Omezení ochrany...	... specifikace / poznámka
Pardubice	st.	63		100	jen část staveb	městský dům čp. 79 - hlavní objekt

19096/6-1967 čp. 80 městský dům

Katastrální území	..	Parc.	/lom.	%	Omezení ochrany...	... specifikace / poznámka
Pardubice	st.	62	1	100		městský dům čp. 80
Pardubice	st.	62	2	100		objekt bez čp.

50913/6-6179 čp. 84 městský dům

Katastrální území	..	Parc.	/lom.	%	Omezení ochrany...	... specifikace / poznámka
Pardubice	st.	56	1	100	pozemek bez ochrany	

26772/6-2023 čp. 85 městský dům

Katastrální území	..	Parc.	/lom.	%	Omezení ochrany...	... specifikace / poznámka
Pardubice	st.	55	1	100		

34781/6-2024 čp. 86 městský dům

Katastrální území	..	Parc.	/lom.	%	Omezení ochrany...	... specifikace / poznámka
Pardubice	st.	54		100		

45434/6-2025 čp. 87 městský dům

Katastrální území	..	Parc.	/lom.	%	Omezení ochrany...	... specifikace / poznámka
Pardubice	st.	53	1	100		

35236/6-2026 čp. 88 městský dům

Katastrální území	..	Parc.	/lom.	%	Omezení ochrany...	... specifikace / poznámka
Pardubice	st.	52		100		

17085/6-2027 čp. 89 městský dům

Katastrální území	..	Parc.	/lom.	%	Omezení ochrany...	... specifikace / poznámka
Pardubice	st.	51		100		

Část obce: **Pardubice-Staré Město**

36859/6-2028      čp. 90      městský dům

Katastrální území	..	Parc.	/lom.	%	Omezení ochrany...	... specifikace / poznámka
Pardubice	st.	50		100		

31395/6-2012      čp. 91      městský dům

Katastrální území	..	Parc.	/lom.	%	Omezení ochrany...	... specifikace / poznámka
Pardubice	st.	49	1	100		městský dům čp. 91
Pardubice	st.	49	2	100		ohradní zeď
Pardubice	st.	49	3	100		zadní dům čp. 134

31066/6-1997      čp. 92      děkanství

Katastrální území	..	Parc.	/lom.	%	Omezení ochrany...	... specifikace / poznámka
Pardubice	st.	22		100		

22594/6-1998      čp. 93      městský dům

Katastrální území	..	Parc.	/lom.	%	Omezení ochrany...	... specifikace / poznámka
Pardubice	st.	21		100	jen část staveb	městský dům čp. 93 - hlavní objekt

41608/6-1999      čp. 94      městský dům

Katastrální území	..	Parc.	/lom.	%	Omezení ochrany...	... specifikace / poznámka
Pardubice	st.	20		100		

47756/6-4819      čp. 95      městský dům

Katastrální území	..	Parc.	/lom.	%	Omezení ochrany...	... specifikace / poznámka
Pardubice	st.	19		100		

29808/6-2000      čp. 96      městský dům

Katastrální území	..	Parc.	/lom.	%	Omezení ochrany...	... specifikace / poznámka
Pardubice	st.	18		100		

24351/6-2001      čp. 97      městský dům

Katastrální území	..	Parc.	/lom.	%	Omezení ochrany...	... specifikace / poznámka
Pardubice	st.	17		100		

16303/6-2002      čp. 98      městský dům

Katastrální území	..	Parc.	/lom.	%	Omezení ochrany...	... specifikace / poznámka
Pardubice	st.	16		100		



Část obce: **Pardubice-Staré Město**

45249/6-2003      čp. 99      městský dům

Katastrální území	..	Parc.	/lom.	%	Omezení ochrany...	... specifikace / poznámka
Pardubice	st.	15		100	jen část staveb	městský dům čp. 99 - hlavní objekt

39116/6-2004      čp. 100      městský dům

Katastrální území	..	Parc.	/lom.	%	Omezení ochrany...	... specifikace / poznámka
Pardubice	st.	14		100	jen část staveb	městský dům čp. 100 - hlavní objekt

32588/6-2005      čp. 101      městský dům

Katastrální území	..	Parc.	/lom.	%	Omezení ochrany...	... specifikace / poznámka
Pardubice	st.	13		100	jen část staveb	

27651/6-2006      čp. 102      městský dům

Katastrální území	..	Parc.	/lom.	%	Omezení ochrany...	... specifikace / poznámka
Pardubice	st.	12		100		

36349/6-2007      čp. 103      městský dům

Katastrální území	..	Parc.	/lom.	%	Omezení ochrany...	... specifikace / poznámka
Pardubice	st.	11		100	jen část staveb	městský dům čp. 103 - hlavní objekt

47757/6-4820      čp. 104      městský dům

Katastrální území	..	Parc.	/lom.	%	Omezení ochrany...	... specifikace / poznámka
Pardubice	st.	10		100	jen část staveb	městský dům čp. 104 - hlavní objekt

37409/6-2008      čp. 105      městský dům


Katastrální území	..	Parc.	/lom.	%	Omezení ochrany...	... specifikace / poznámka
Pardubice	st.	149		100		

47759/6-4822      čp. 106      městský dům

Katastrální území	..	Parc.	/lom.	%	Omezení ochrany...	... specifikace / poznámka
Pardubice	st.	148		100		

47758/6-4821      čp. 107      městský dům

Katastrální území	..	Parc.	/lom.	%	Omezení ochrany...	... specifikace / poznámka
Pardubice	st.	147		100		



Část obce: **Pardubice-Staré Město**

14666/6-2009 čp. 108 městský dům

Katastrální území	..	Parc.	/lom.	%	Omezení ochrany...	... specifikace / poznámka
Pardubice	st.	147		100		

47790/6-4855 čp. 110 městský dům

Katastrální území	..	Parc.	/lom.	%	Omezení ochrany...	... specifikace / poznámka
Pardubice	st.	141		100		

16377/6-2013 čp. 111 městský dům

Katastrální území	..	Parc.	/lom.	%	Omezení ochrany...	... specifikace / poznámka
Pardubice	st.	140		100	jen část staveb	městský dům čp. 111 - hlavní objekt

47791/6-4856 čp. 112 městský dům

Katastrální území	..	Parc.	/lom.	%	Omezení ochrany...	... specifikace / poznámka
Pardubice	st.	139		100	jen část staveb	městský dům čp. 112 - hlavní objekt

31429/6-2014 čp. 113 městský dům

Katastrální území	..	Parc.	/lom.	%	Omezení ochrany...	... specifikace / poznámka
Pardubice	st.	138		100	jen část staveb	městský dům čp. 113 - hlavní objekt

47792/6-4857 čp. 114 městský dům

Katastrální území	..	Parc.	/lom.	%	Omezení ochrany...	... specifikace / poznámka
Pardubice	st.	137		100		

28570/6-1969 čp. 116 městský dům - dříve škola

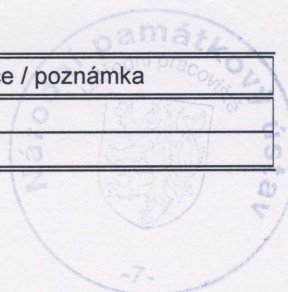
Katastrální území	..	Parc.	/lom.	%	Omezení ochrany...	... specifikace / poznámka
Pardubice	st.	133		100		

29859/6-1970 čp. 117 městský dům

Katastrální území	..	Parc.	/lom.	%	Omezení ochrany...	... specifikace / poznámka
Pardubice	st.	132		100		

47811/6-4876 čp. 118 soud

Katastrální území	..	Parc.	/lom.	%	Omezení ochrany...	... specifikace / poznámka
Pardubice	st.	3429	1	100		
Pardubice	st.	3429	2	100		



Část obce: **Pardubice-Staré Město**

47766/6-4828      čp. 121      městský dům

Katastrální území	..	Parc.	/lom.	%	Omezení ochrany...	... specifikace / poznámka
Pardubice	st.	160		100		

47797/6-4862      čp. 124      škola - bývalá (dnes admin. budova)

Katastrální území	..	Parc.	/lom.	%	Omezení ochrany...	... specifikace / poznámka
Pardubice	st.	94	2	100		

47795/6-4860      čp. 125      škola - bývalá (dnes admin. budova)

Katastrální území	..	Parc.	/lom.	%	Omezení ochrany...	... specifikace / poznámka
Pardubice	st.	902		100		


47796/6-4861      čp. 127      škola - bývalá (dnes admin. budova)

Katastrální území	..	Parc.	/lom.	%	Omezení ochrany...	... specifikace / poznámka
Pardubice	st.	1473		100		

Část obce: **Zámek**

33032/6-1936      čp. 1      zámek

Katastrální území	..	Parc.	/lom.	%	Omezení ochrany...	... specifikace / poznámka
Pardubice	st.	1		100		zámek
Pardubice	st.	2	1	100		dům čp. 2
Pardubice	st.	2	2	100		dům čp. 3
Pardubice	st.	3		100		dům čp. 4 s branou
Pardubice	st.	4	1	100		dům čp. 5 se sýpkou
Pardubice	st.	4	2	100		dům čp. 6, zámecká brána
Pardubice	st.	4	3	100		dům čp. 7
Pardubice	st.	4	4	100		dům čp. 8
Pardubice	st.	4	5	100		brána přihrádku, kašna
Pardubice	st.	2975		100		
Pardubice	st.	3130		100	bez staveb	
Pardubice	st.	3716		100		
Pardubice	st.	8389	1	100	jen část pozemku	
Pardubice	st.	8395	1	100		
Pardubice	st.	8395	2	100		
Pardubice	st.	9609		100	jen část pozemku	
Pardubice	st.	9916		100		
Pardubice	st.	9985		100		
Pardubice	pp.	383	1	50	jen část pozemku	
Pardubice	pp.	393	1	100		park
Pardubice	pp.	393	2	100		
Pardubice	pp.	393	8	100		park
Pardubice	pp.	397	1	100		
Pardubice	pp.	397	2	100		
Pardubice	pp.	397	3	100		
Pardubice	pp.	401	1	100		
Pardubice	pp.	404	1	100		
Pardubice	pp.	405	1	100		





Část obce: Zámek

33032/6-1936

čp. 1 zámek

Katastrální území	..	Parc.	/lom.	%	Omezení ochrany...	... specifikace / poznámka
Pardubice	pp.	406	1	100		
Pardubice	pp.	407	1	100		
Pardubice	pp.	408	1	100		
Pardubice	pp.	409	1	100		
Pardubice	pp.	410	1	100		
Pardubice	pp.	413	1	100		
Pardubice	pp.	414	1	100		
Pardubice	pp.	417	1	100		
Pardubice	pp.	418	1	100		
Pardubice	pp.	422	1	100		
Pardubice	pp.	423	1	100		
Pardubice	pp.	426	1	100		
Pardubice	pp.	426	2	100		zámecký příkop, park
Pardubice	pp.	428		100		
Pardubice	pp.	429		100		
Pardubice	pp.	430		100		
Pardubice	pp.	431		100		zámecký příkop, most s dvojicí soch
Pardubice	pp.	436		100		
Pardubice	pp.	437		100		
Pardubice	pp.	439		100		
Pardubice	pp.	446		100		val s rondely a hradbou, zahrada na valech
Pardubice	pp.	447		100		
Pardubice	pp.	449		100		zámecký příkop, most s dvojicí soch
Pardubice	pp.	452	1	100		
Pardubice	pp.	452	2	100	bez staveb	
Pardubice	pp.	455	1	100		zámecký příkop
Pardubice	pp.	455	3	100		zámecký příkop
Pardubice	pp.	455	4	100	bez staveb	zámecký příkop
Pardubice	pp.	455	5	100		zámecký příkop
Pardubice	pp.	2657		100		
Pardubice	pp.	2659	1	100		
Pardubice	pp.	2659	2	100		
Pardubice	pp.	2659	3	100	bez staveb	
Pardubice	pp.	2660		100		most s dvojicí soch
Pardubice	pp.	4413		100		

