













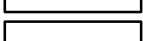

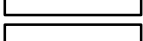

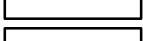





# IX. ZMĚNY ÚZEMNÍHO PLÁNU MĚSTA PARDUBICE

## ODŮVODNĚNÍ - Výkres předpokládaných záborů půdního fondu

1 : 5000



### LEGENDA :

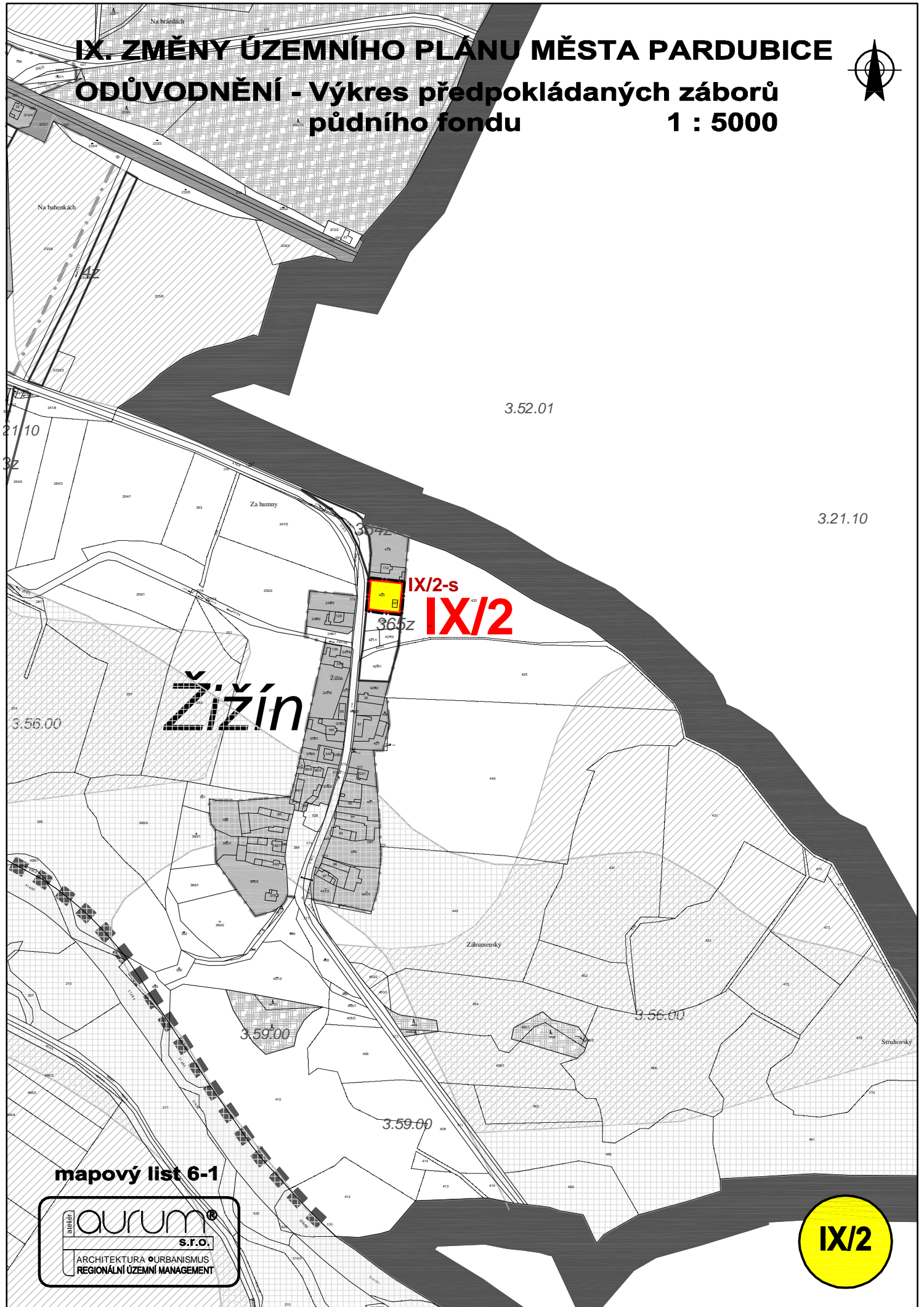
stav	návrh	
		hranice zastavitelného území (návrh, úprava vymezení)
		označení lokalit změn
		označení záborů pro urbanizované funkční plochy
		označení záborů pro zeleň
		označení záborů pro komunikace
		označení lokalit se změnou využití - z urbanizované plochy na plochy zeleně
		vymezení záborů pro urbanizované funkční plochy
		vymezení záboru pro zeleň
		vymezení záboru pro komunikace
		vymezení plochy se změnou využití (zastavitelné území na zeleň)
		zábor lesní půdy

# IX. ZMĚNY ÚZEMNÍHO PLÁNU MĚSTA PARDUBICE

## ODŮVODNĚNÍ - Výkres předpokládaných záborů půdního fondu



1 : 5000



**Žižín**

**IX/2-s**  
**IX/2**

365z

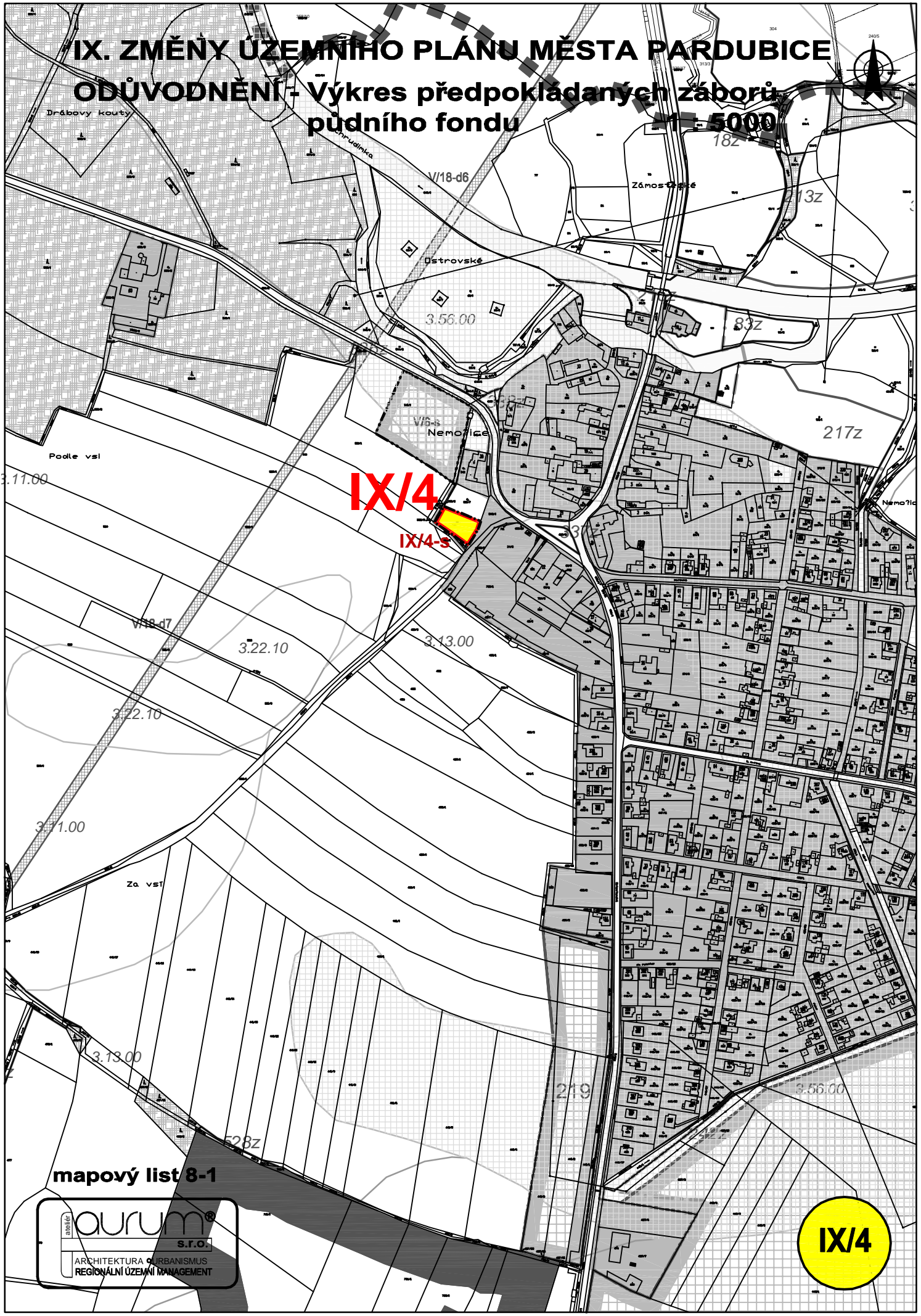
mapový list 6-1

**aurum**<sup>®</sup>  
s.r.o.  
ARCHITEKTURA • URBANISMUS  
REGIONÁLNÍ ÚZEMNÍ MANAGEMENT



# IX. ZMĚNY ÚZEMNÍHO PLÁNU MĚSTA PARDUBICE

## ODŮVODNĚNÍ - Výkres předpokládaných záborů půdního fondu 1:5000



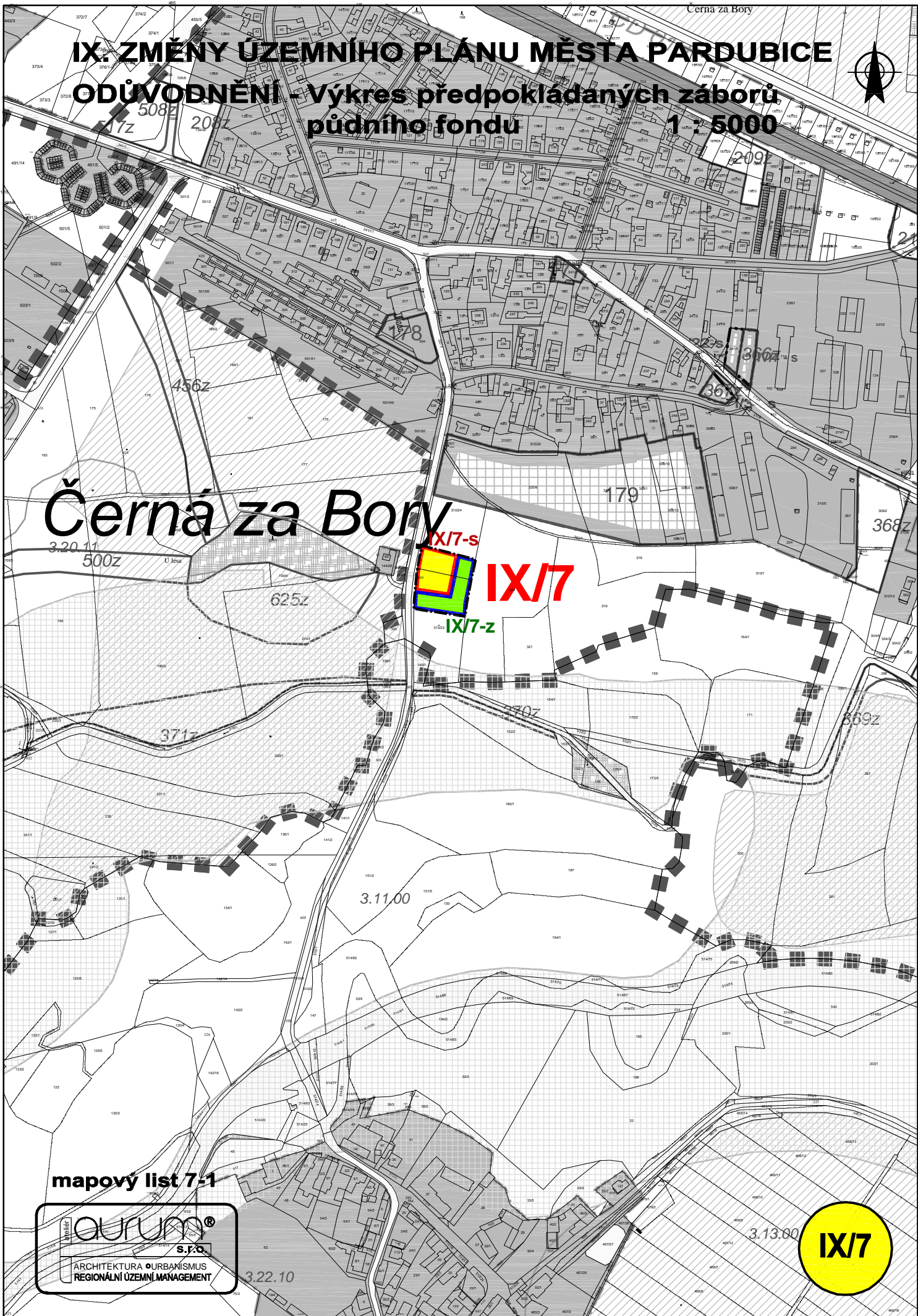
**IX/4**  
**IX/4-s**

**IX/4**

mapový list 8-1

**aurum**  
s.r.o.  
ARCHITEKTURA URBANISMUS  
REGIONÁLNÍ ÚZEMNÍ MANAGEMENT

# IX. ZMĚNY ÚZEMNÍHO PLÁNU MĚSTA PARDUBICE ODŮVODNĚNÍ - Výkres předpokládaných záborů půdního fondu 1 : 5000



## Černá za Bory

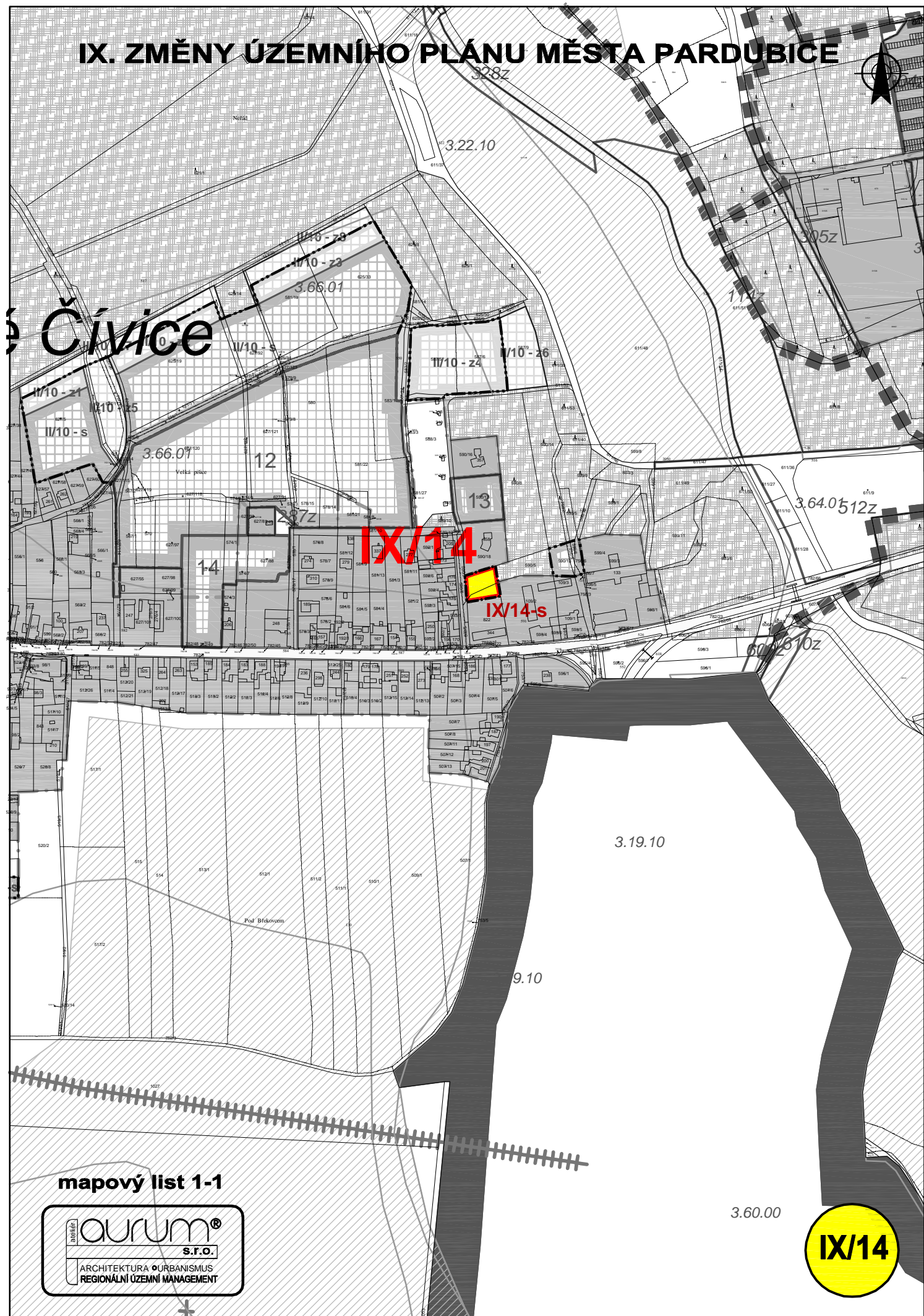
IX/7-s  
**IX/7**  
IX/7-z

mapový list 7-1

**aurum**<sup>®</sup>  
s.r.o.  
ARCHITEKTURA URBANISMUS  
REGIONÁLNÍ ÚZEMNÍ MANAGEMENT

**IX/7**

# IX. ZMĚNY ÚZEMNÍHO PLÁNU MĚSTA PARDUBICE



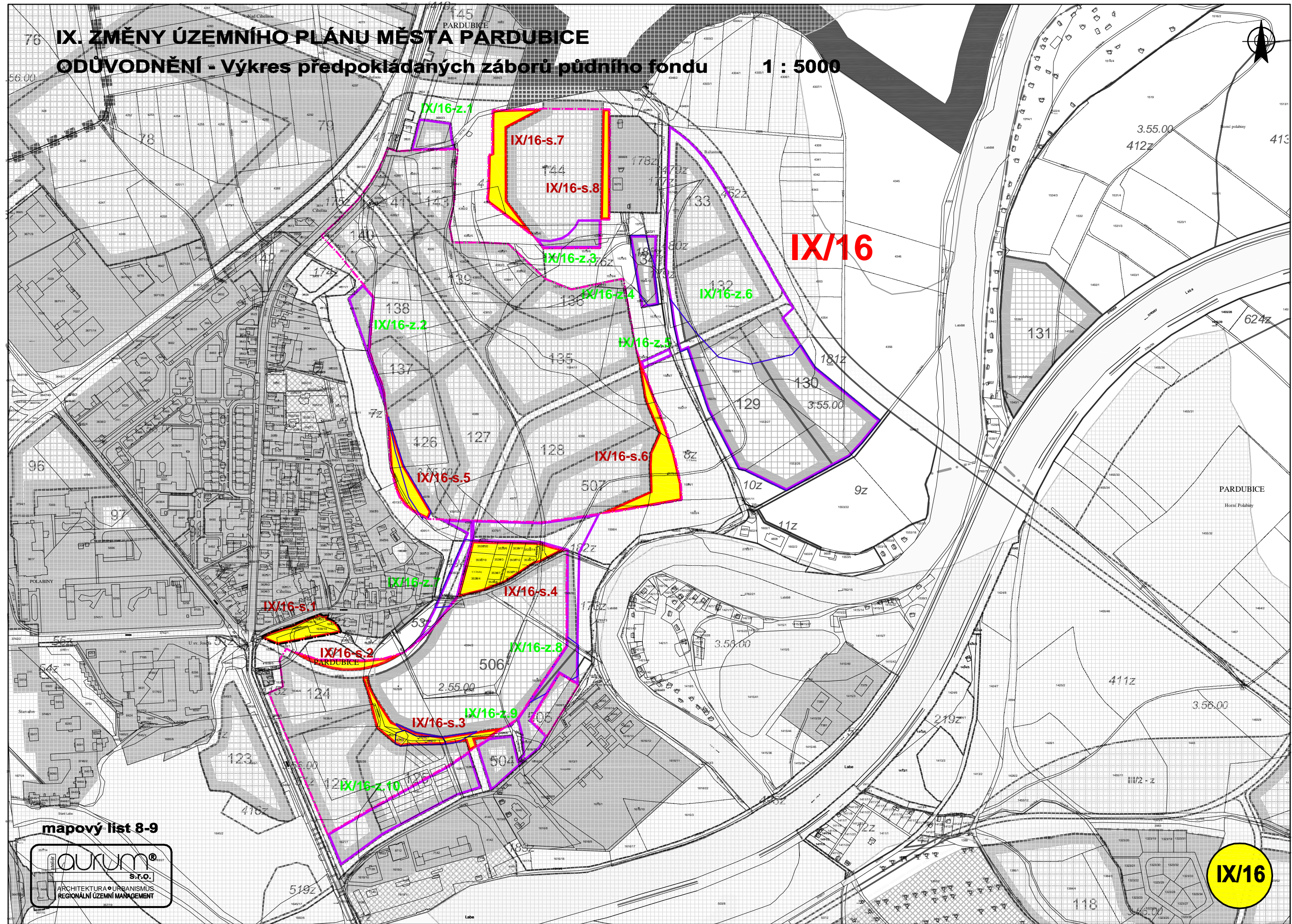
**IX/14**

**IX/14-s**

mapový list 1-1

**aurum®**  
s.r.o.  
ARCHITEKTURA • URBANISMUS  
REGIONÁLNÍ ÚZEMNÍ MANAGEMENT

**IX/14**



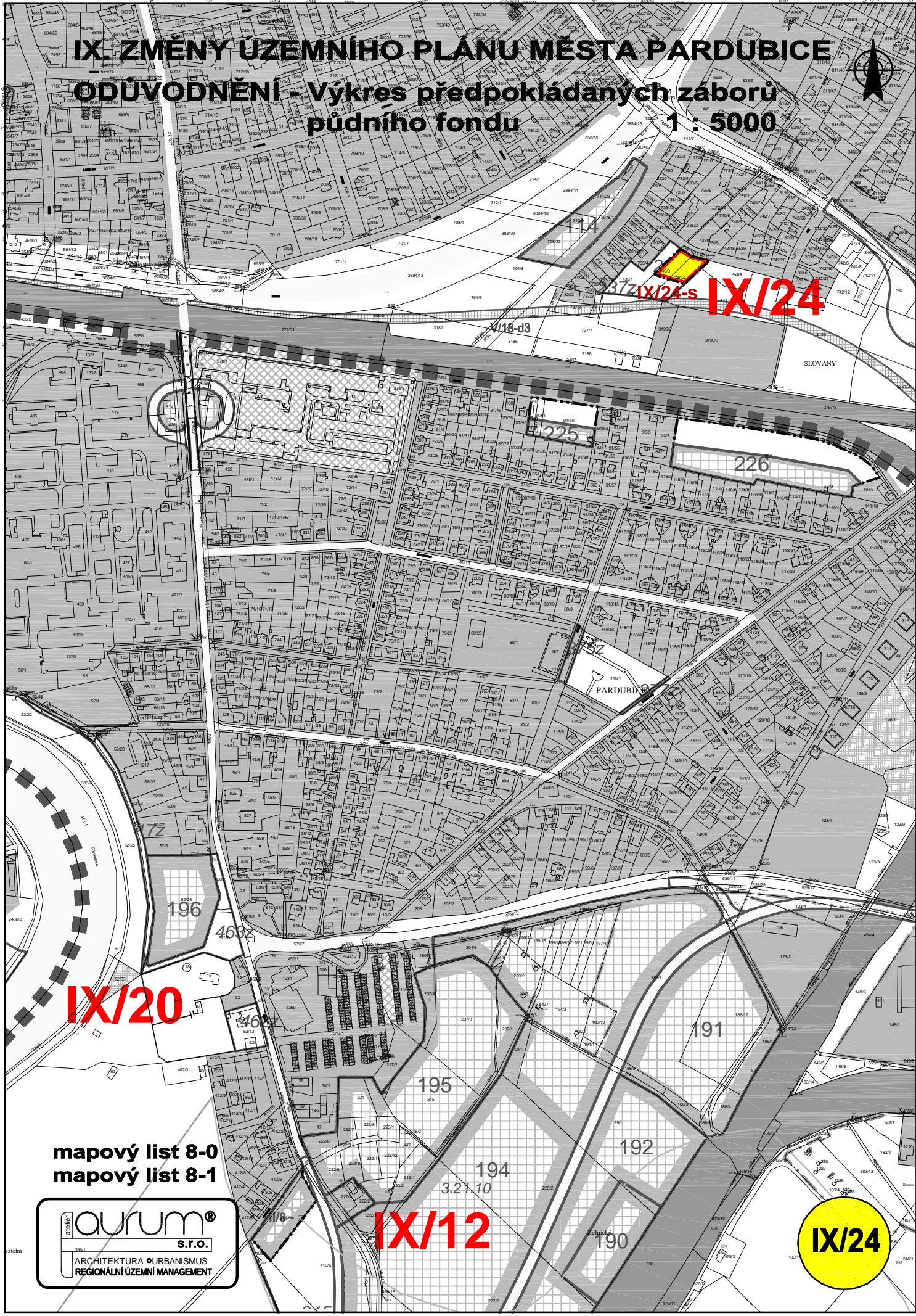
mapovy list 8-9

**OUKUM**  
S.R.O.  
ARCHITEKTURA • URBANISMUS  
REGIONÁLNÍ ÚZEMNÍ MANAGEMENT

**IX/16**

# IX. ZMĚNY ÚZEMNÍHO PLÁNU MĚSTA PARDUBICE

## ODŮVODNĚNÍ - Vykres předpokládaných záborů půdního fondu 1 : 5000



mapový list 8-0  
mapový list 8-1

**aurum**<sup>®</sup>  
s.r.o.  
ARCHITEKTURA • URBANISMUS  
REGIONÁLNÍ ÚZEMNÍ MANAGEMENT

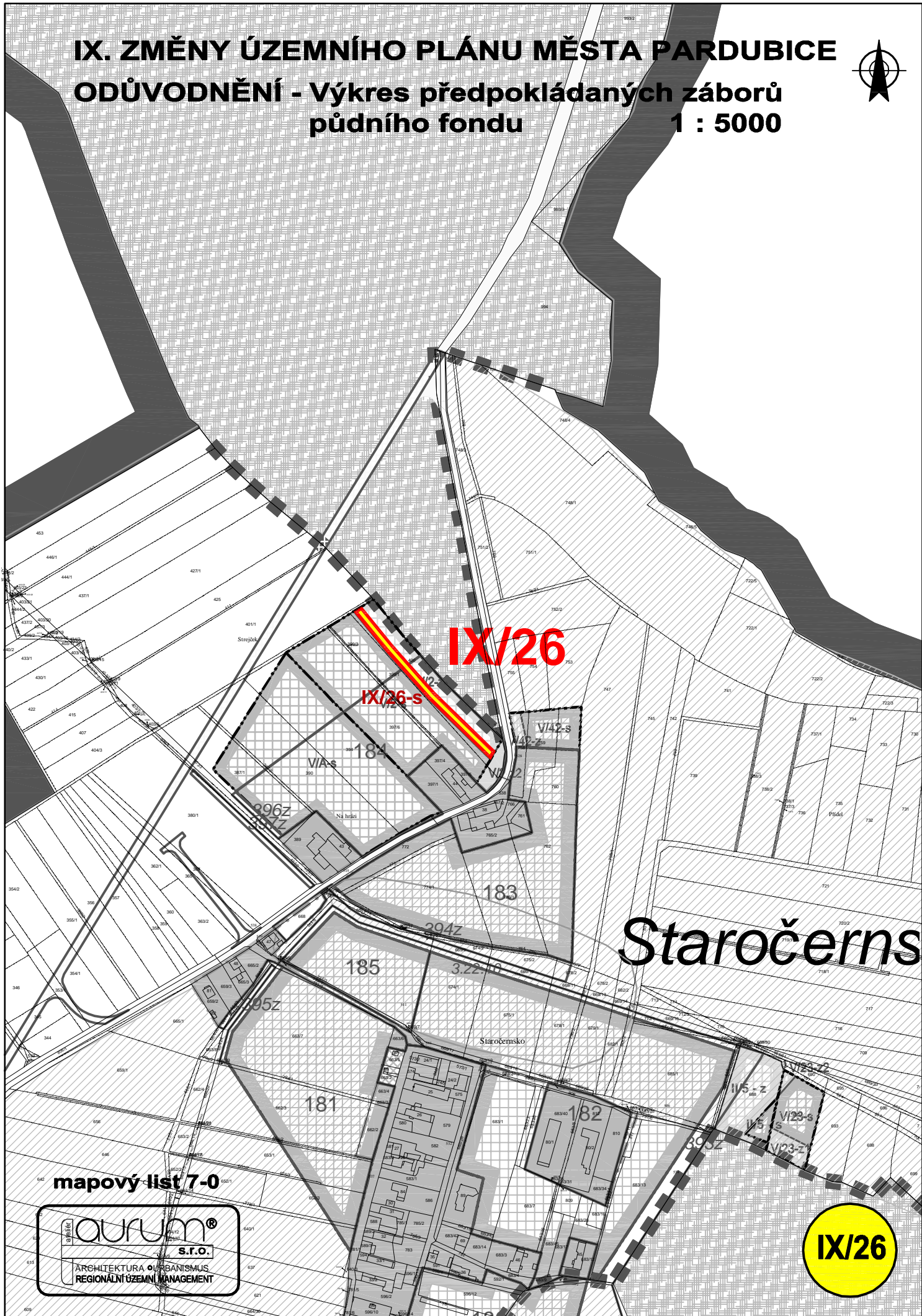


# IX. ZMĚNY ÚZEMNÍHO PLÁNU MĚSTA PARDUBICE

## ODŮVODNĚNÍ - Výkres předpokládaných záborů půdního fondu



1 : 5000



# Staročerns

mapový list 7-0

**aurum®**  
s.r.o.  
ARCHITEKTURA ÚRBANISMUS  
REGIONÁLNÍ ÚZEMNÍ MANAGEMENT

**IX/26**



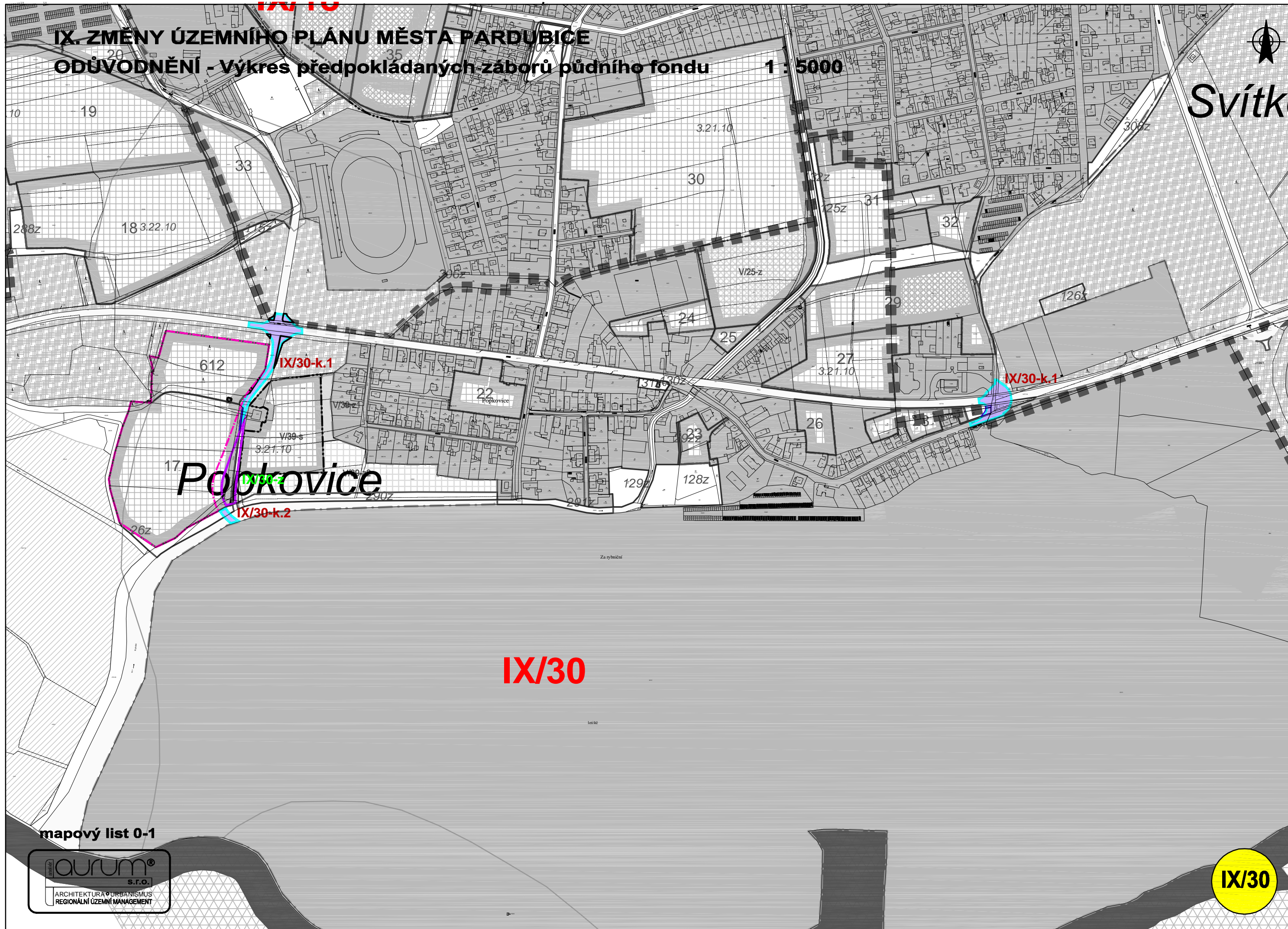
# IX. ZMĚNY ÚZEMNÍHO PLÁNU MĚSTA PARDUBICE

## ODŮVODNĚNÍ - Výkres předpokládaných záborů půdního fondu

1 : 5000



Svítkov



mapový list 0-1

