




VII. ZMĚNY ÚZEMNÍHO PLÁNU MĚSTA PARDUBICE

Koordinační výkres - technická infrastruktura

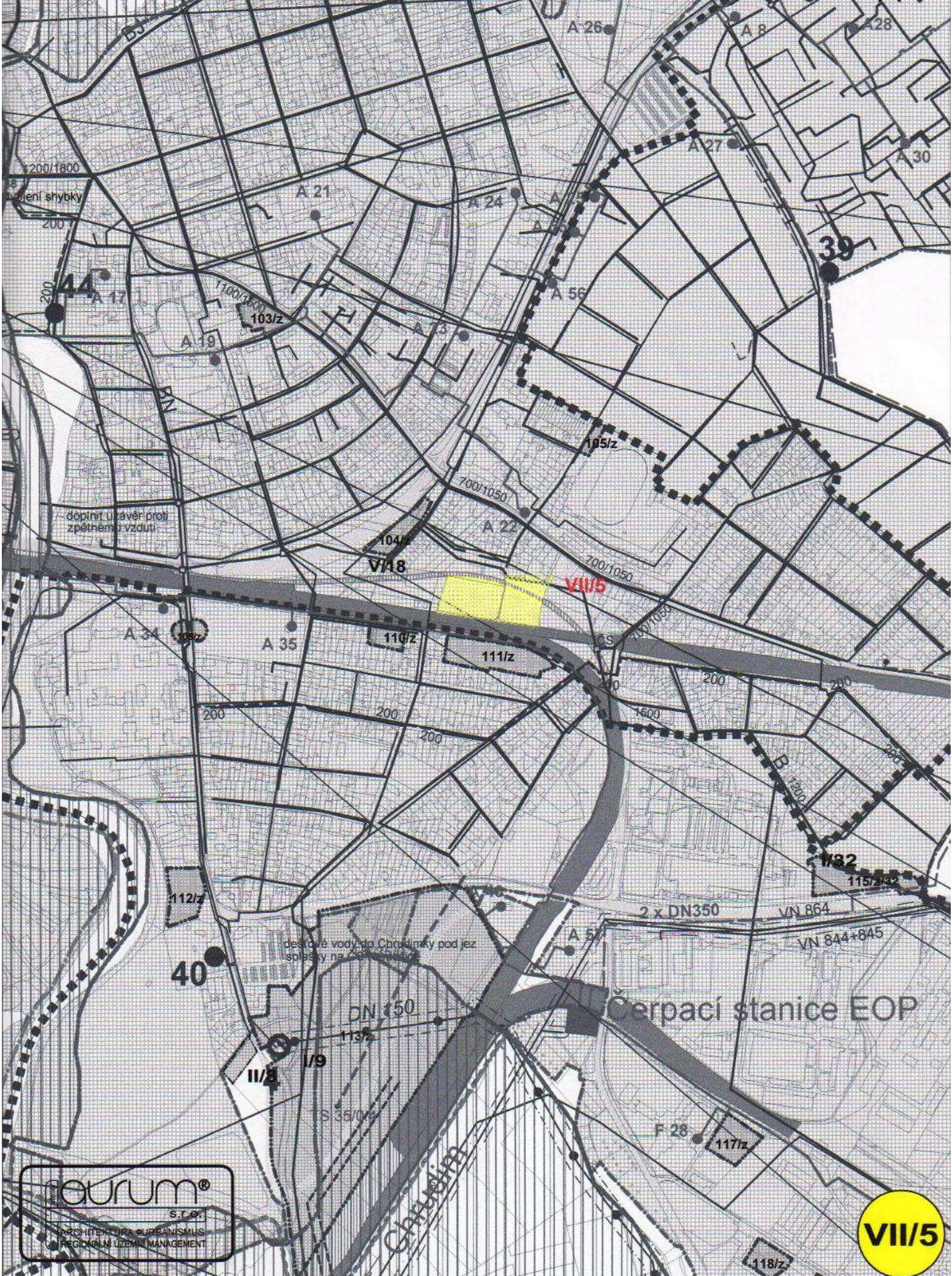
1 : 10000

LEGENDA :

	hranice zastavitelného území
	označení změn
	lokality navržených změn

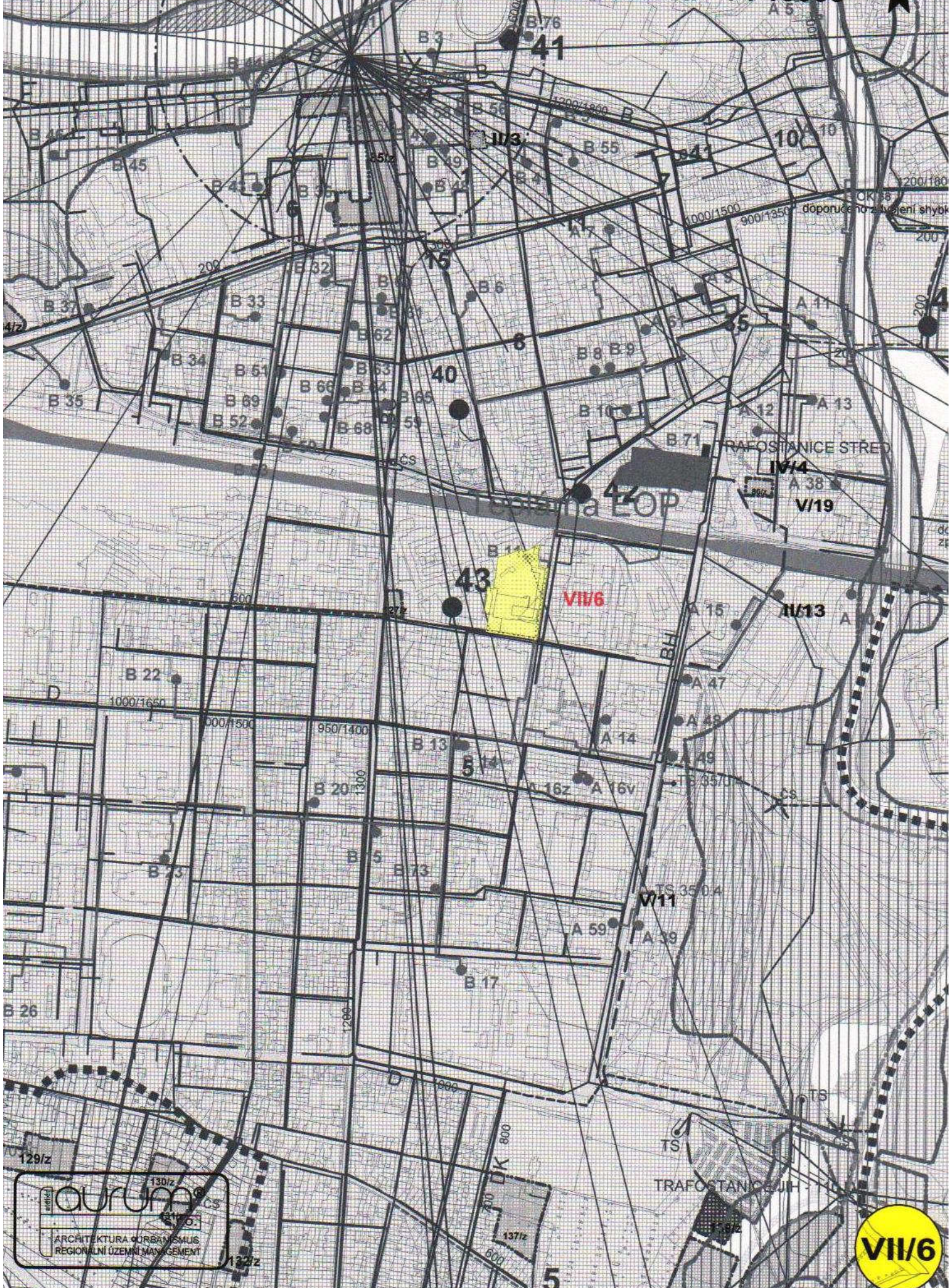
VII. ZMĚNY ÚZEMNÍHO PLÁNU MĚSTA PARDUBICE

Koordinační výkres - technická infrastruktura 1:10000



VII. ZMĚNY ÚZEMNÍHO PLANU MĚSTA PARDUBICE

Koordinální výkres - technická infrastruktura 1 : 10000

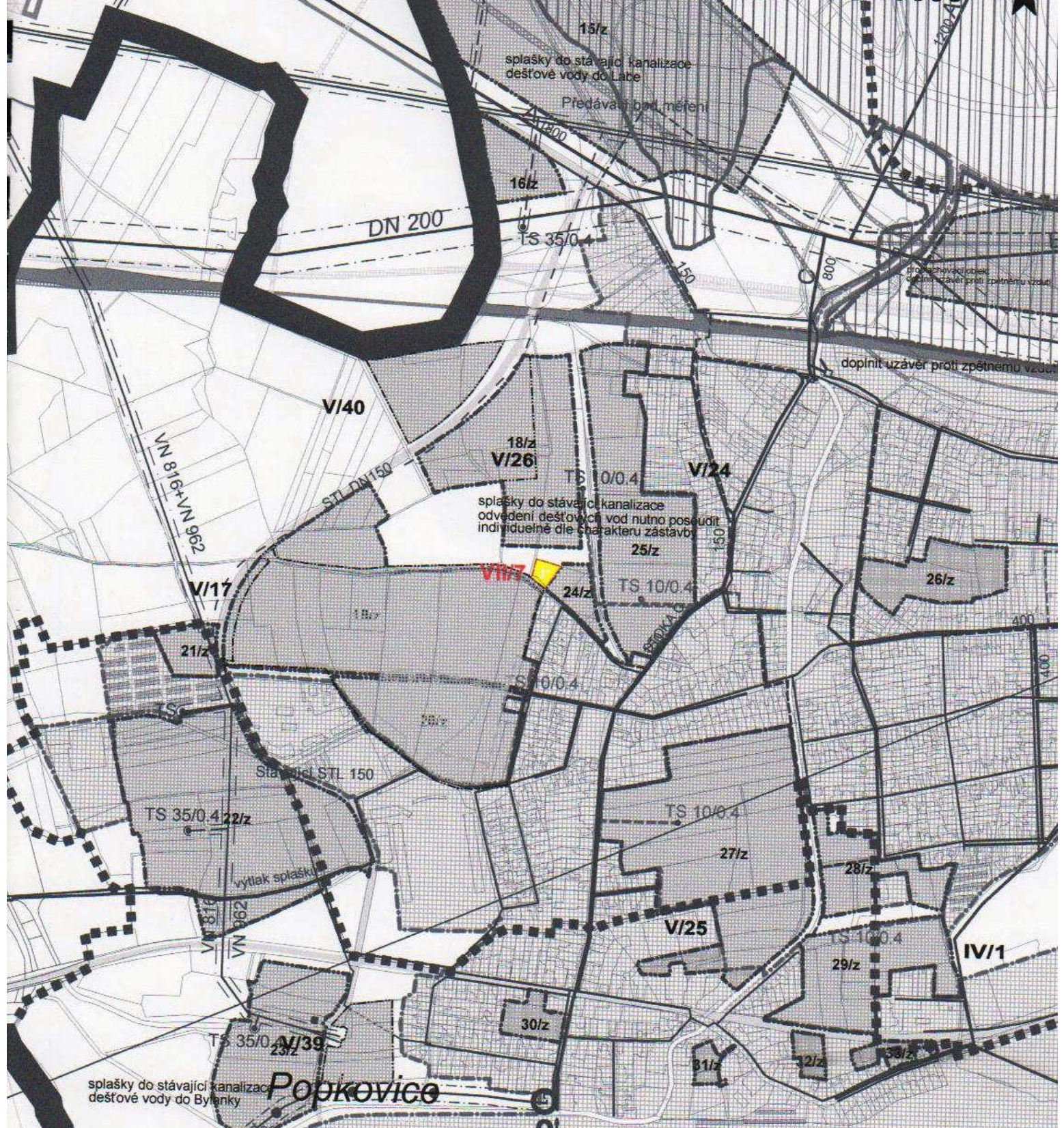


aurum
ARCHITEKTURA CURSAMUS
REGIONÁLNÍ ÚZEMNÍ MANAGEMENT



VII. ZMĚNY ÚZEMNÍHO PLÁNU MĚSTA PARDUBICE

Koordinační výkres - technická infrastruktura 1 : 10000



15/z
splšky do stávající kanalizace
dešťové vody do Labe
Předávací bod měření

18/z
V/26
splšky do stávající kanalizace
odvedení dešťových vod nutno posoudit
individuálně dle charakteru zástavby

splšky do stávající kanalizace
dešťové vody do Bylanky

9' možnost zaústění ředěných splšků
z letiště - do 10l/s (nutná ČS)

Popkovic