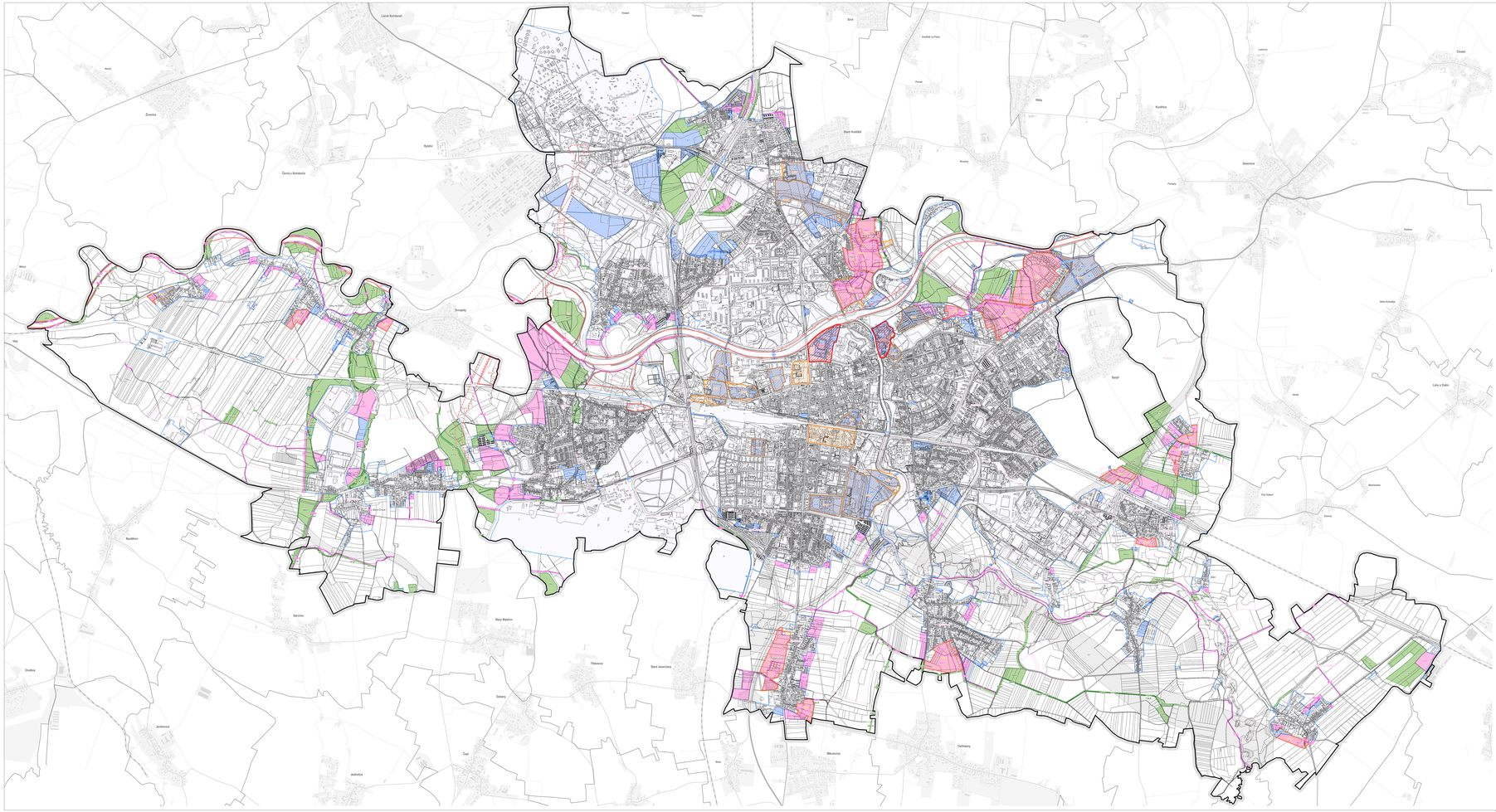

SCHÉMA PLOCH ZMĚN

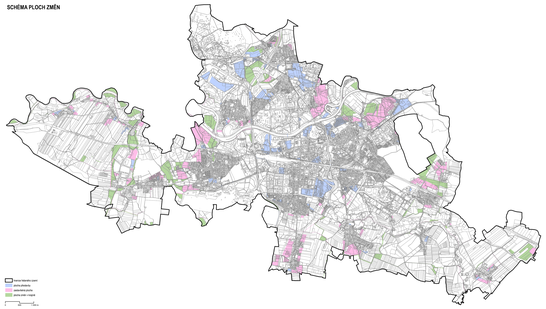

SCHÉMA KORIDORŮ

SCHÉMA PLOCH S POMÍNKOU ZPRACOVÁNÍ ÚZEMNÍ ŠTUDIE A VYDÁNÍ REGULAČNÍHO PLÁNU

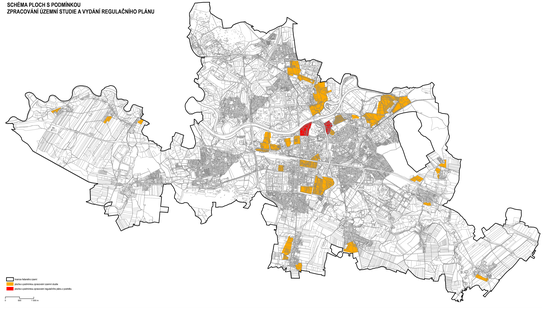

JEVY INFORMATIVNÍ

- hranice katastrálního území
- hranice řešeného území
- hranice katastrálního území
- zastavěné území obce
- zastavěné území geografických cel - ZABAGED (mimo řešené území)

JEVY ZÁKLADNÍ / SCHÁLOVANÉ

SÍDELNÍ STRUKTURA

- zastavěné území ke 31. 1. 2005

PLOCHY A KORIDORY

- plochy přestavby
- plochy zastavěného
- plochy změn v krajině
- plochy změn
- plochy územní rezervy
- koridor územní rezervy

PLOCHY S POMÍNKOU ZPRACOVÁNÍ ÚZEMNÍ STUDIE A VYDÁNÍ REGULAČNÍHO PLÁNU

- plochy v podmínce zpracování územní studie
- plochy v podmínce vydání regulačního plánu a podmínky

Jevy zobrazené mimo řešené území nejsou zobrazeny kódem, nejsou zkráceny ani vyhodnoceny a mají pouze informativní charakter.
Schéma uvedené ve rámečku mají pouze doplňující informativní část. Pro rozhodování v rámci revizí zřizujeme jako závazných podkladů.

ZÁZNAM O ÚČINNOSTI

DOHODA PODLE § 25 ODST. 2 STAVEBNÍ ZÁKONA

Zastupitelstvo města Pardubic

DATUM NABYTÍ ÚČINNOSTI ÚZEMNÍHO PLÁNU

JMÉNO A PŘÍJMENÍ, FUNKCE OPRÁVNĚNÉ ÚŘEDNÍ OSOBY POŘIZOVATELE

Ing. arch. Mariana Žmitkova, Odbor hlavního architekta, Magistrát města Pardubic

OTISK ÚŘEDNÍHO RAZÍTKA A PODPIS OPRÁVNĚNÉ ÚŘEDNÍ OSOBY POŘIZOVATELE

1 : 10 000 0 100 200 300 400 m

ATELIER CHYLÍK SVOBODA

ÚZEMNÍ PLÁN PARDUBICE

FÁZE

NÁVRH PRO VYDÁNÍ

NÁZEV VÝKRESU

VÝKRES ZÁKLADNÍHO ČLENĚNÍ ÚZEMÍ

ČÍSLO VÝKRESU

I.1

ZHOTOVITEL

Statutární město Pardubice, Pernštýnské náměstí 1, 530 21, Pardubice

POŘIZOVATEL

Magistrát města Pardubic, Odbor hlavního architekta, Štrossova 44, 530 21, Pardubice

ZPRACOVATEL

Atelier Chylík-Svoboda s.r.o., Na Mlýnském 1610, 298 01 Benátky

ZODPOVĚDNÝ PROJEKTANT

RNDr. Milan Svoboda, autorizovaný architekt ČKA (autorizace č. 02 483)

OTISK AUTORIZAČNÍHO RAZÍTKA A PODPIS AUTORIZOVANÉ OSOBY

Digitálně podepsal RNDr. Milan Svoboda
Datum: 2026.06.17 16:38:05 +02'00'

MĚŘÍTKO

1 : 10 000

DATUM

červen 2026