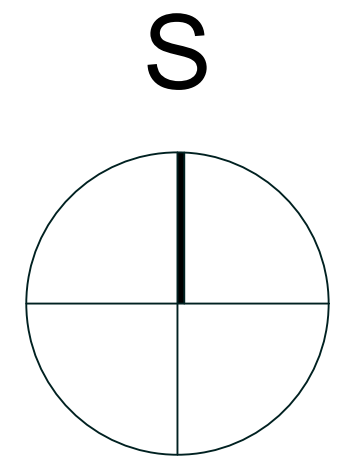
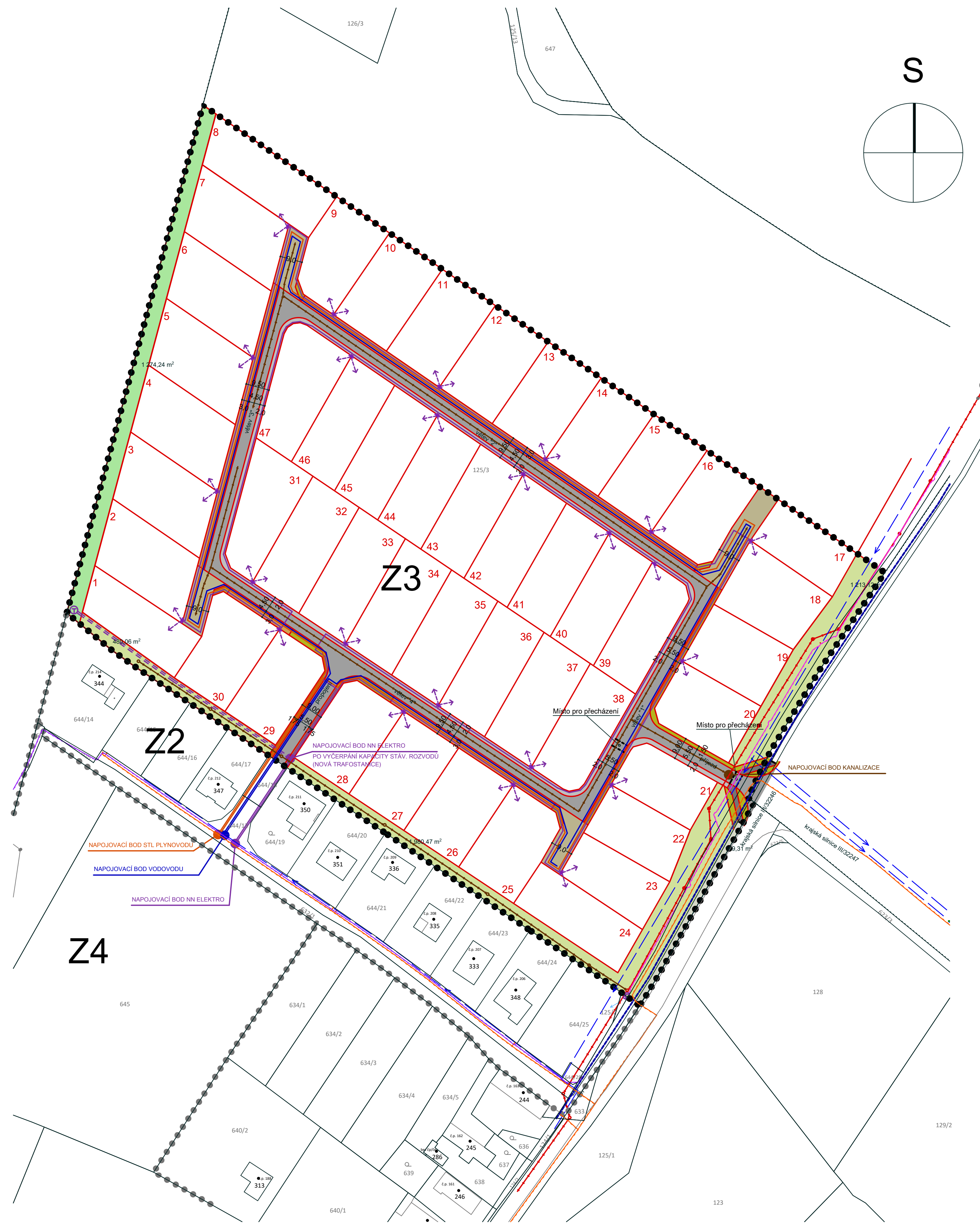
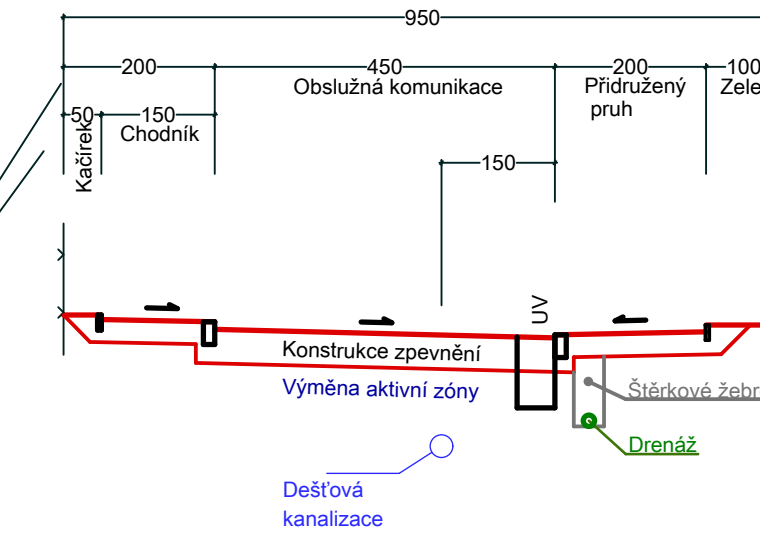


ÚZEMNÍ STUDIE KOSTĚNICE - LOKALITA Z3

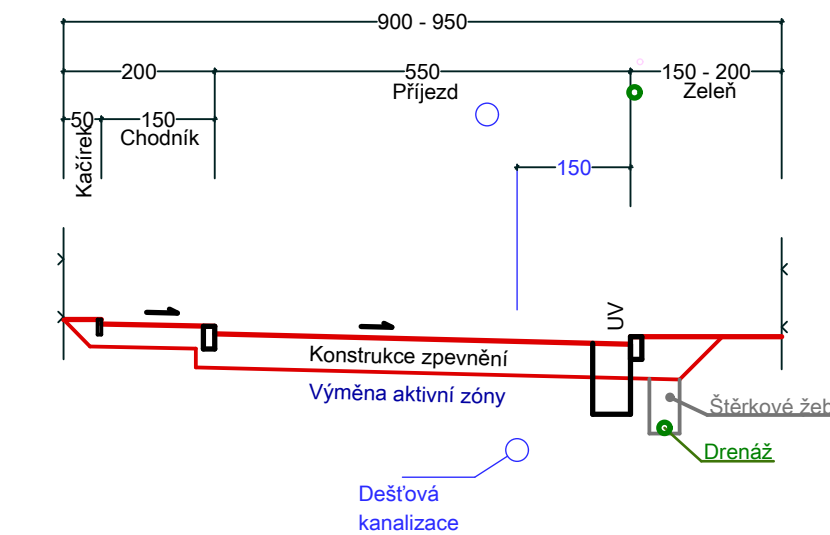
M. 1 : 1 0 0 0



Charakteristický příčný řez - obslužné KO



Charakteristický příčný řez - příjezd



LEGENDA:

- hranice řešeného území
- hranice navazujících rozvojových lokalit dle ÚP
- 4 / stavební parcely
- 618 stávající rodinné domy
- veřejné prostranství - zatravnění
- ochranná a izolační zeleň
- místní komunikace (živice) - navržené
- chodníkový prostor vč. sjezdů - zámková dlažba - navržený
- přidružený pruh vč. sjezdů - zámková dlažba - navržený
- příjezd k RD - zámková dlažba + zeleň - navržený
- terénní úpravy vč. zatravnění - navržené
- přeložka smíšené cyklistické stezky - navržená
- stávající smíšená cyklistická stezka
- stávající / navržený vodovod
- stávající / navržená gravitační splašková kanalizace
- stávající / navržená gravitační splašková kanalizace v lok. Z3
- navržená přípojka NN k ČS
- stávající kabel. rozvody veřejného osvětlení
- stávající / navržené kabelové vedení vč. kabel. skříní
- stávající / navržená trafostanice vč. kabel. přívodu
- stávající / navržené STL plynovody

Pozn.: z důvodu čitelnosti výkresu je poloha inž. sítí pouze orientační

HLAVNÍ PROJEKTANT :	VYPRACOVAL :	Ing. arch. Petr Kopecný A-PROJEKT IČO 132 31 120	
ing. arch. Petr Kopecný	doprava - J. Stránský		
INVESTOR	OÚ Kostěnice		
ÚZEMNÍ STUDIE		FORMÁT :	6 x A4
KOSTĚNICE - lokalita Z3		DATUM :	11/2021
		MĚŘÍTKO :	1:1000
		STUPĚN :	ÚPP
Z.č. 2/167/20	schema inž. sítí a doprava	Č. VÝKR.:	4