



Pardubice

Statutární město Pardubice | Magistrát města Pardubic
Odbor majetku a investic | Oddělení pozemků a převodu nemovitostí
U Divadla 828, 530 21 Pardubice

Č. jednací: MmP 72134/2024
Č. zveřejnění: 18/2024
Počet listů: 6

S00BX02EVLRLZ

Vyřizuje: Alena Javůrková
Telefon: 466 859 186
Email: alena.javurkova@mmp.cz

v souladu s ustanovením § 39, odstavec 1, zákona číslo 128/2000 Sb. o obcích, v platném znění, a dle Zásad pro nakládání s pozemky a pro umístování reklamních zařízení na pozemcích a stavbách ve vlastnictví statutárního města Pardubice, oznamuje záměr:

- 1. směny pozemků:** -pozemky označené jako 407/1 o výměře 182 m², v k.ú. Černá za Bory, p.p.č. 531/6 o výměře 354 m², p.p.č. 536/2 o výměře 717 m², p.p.č. 594/4 o výměře 121 m², p.p.č. 594/8 o výměře 79 m², p.p.č. 594/11 o výměře 318 m², p.p.č. 544/1 o výměře 255 m², p.p.č. 544/4 o výměře 76 m², p.p.č. 716 o výměře 25 m², vše v k.ú. Nemošice, p.p.č. 2168/5 o výměře 258 m², p.p.č. 2240/1 o výměře 312 m², p.p.č. 2240/9 o výměře 175 m², p.p.č. 2240/10 o výměře 28 m², p.p.č. 2720/26 o výměře 59 m², p.p.č. 2721/10 o výměře 6.770 m², p.p.č. 2724 o výměře 2.195 m², vše v k.ú. Pardubice, p.p.č. 618/3 o výměře 253 m², p.p.č. 618/4 o výměře 68 m², vše v k.ú. Nové Jesenčany, p.p.č. 339/3 o výměře 284 v k.ú. Popkovice, p.p.č. 24/4 o výměře 863 v k.ú. Semtín, p.p.č. 648/4 o výměře 352 m², p.p.č. 646/13 o výměře 131 m², p.p.č. 653/59 o výměře 97 m², částí pozemků označených jako p.p.č. 1096/1 o výměře 135 m², p.p.č. 1096/2 o výměře 24 m², p.p.č. 1096/3 o výměře 27 m² (dle GP č. 2299-45/2023 p.p.č. 1096/18), p.p.č. 1096/5 o výměře 37 m² (dle GP č. 2322-75/2023 p.p.č. 1096/17), vše v k.ú. Svítkov, p.p.č. 52/33 o výměře 747 m², p.p.č. 402/2 o výměře 5.668 m², vše v Pardubičky, ve vlastnictví České republiky s právem hospodařit s majetkem státu pro Lesy České republiky, s.p. IČO 42196451, se sídlem Přemyslova 1106/19, Nový Hradec Králové, 500 08 Hradec Králové za pozemek označený jako p.p.č. 23 o výměře 54.379 m² v k.ú. Semtín ve vlastnictví statutárního města Pardubice, IČO 00274046
- 2. směny pozemků:** spoluvlastnického podílu ve výši id. 1/2 vzhledem k celku na pozemku označeném jako p.p.č. 558/4 o celkové výměře 274 m² v k.ú. Dražkovice, ve vlastnictví České republiky s příslušností hospodařit s majetkem státu pro Ředitelství silnic a dálnic s. p., IČO 65993390, se sídlem Na Pankráci 546/536, Nusle, 140 00 Praha 4 za spoluvlastnické podíly ve výši id. 1/2 vzhledem k celku na pozemcích označených jako p.p.č. 558/6 o celkové výměře 126 m², p.p.č. 225/15 o celkové výměře 116 m² a p.p.č. 556/10 o celkové výměře 120 m², vše v k.ú. Dražkovice, ve vlastnictví statutárního města Pardubice, IČO 00274046
- 3. vyjmout** pozemek označených jako p.p.č. 528/4 o výměře 569 m² v k.ú. Nemošice ze smlouvy o nájmu pozemků č. NS-1187/MO4 a vyjmout pozemky označené jako p.p.č. 487/1 o výměře 6.662 m², p.p.č. 559/1 o výměře 9.298 m², popř. jeho část o výměře cca 5.500 m², vše v k.ú. Nemošice z nájemní smlouvy č. NS-0643
- 4. dát do výpůjčky** část pozemku označeného jako p.p.č. 683/13 o výměře 77 m² v k.ú. Pardubice,
- 5. prodat** část pozemku označeného jako p.p.č. 2335/41 o výměře cca 1 m² v k.ú. Pardubice, která bude upřesněna geometrickým plánem po schválení v orgánech města
- 6. vydat souhlas vlastníka pozemku** označeného jako p.p.č. 3359 v k.ú. Pardubice s vybudováním sjezdu na pozemek označený jako st.p.č. 3447 v k.ú. Pardubice

7. prodat část pozemku označeného jako p.p.č. 40/2 o výměře cca 65 m² v k.ú. Semtín, která bude upřesněna geometrickým plánem po schválení v orgánech města
8. prodat pozemek označený jako p.p.č. 160/7 o výměře 390 m² v k.ú. Černá za Bory
9. pronajmout část pozemku označeného jako st.p.č. 43/1 o výměře 23 m² v k.ú. Semtín

Platby a ceny pozemků budou stanoveny v souladu se Zásadami pro nakládání s pozemky a pro umístování reklamních zařízení na pozemcích a stavbách ve vlastnictví statutárního města Pardubice, které jsou umístěny na webových stránkách města

<https://www.pardubice.eu/formulare?department%5B0%5D=Odbor+majetku+a+investic>

K uvedeným záměrům se lze vyjádřit nebo podat jiné písemné nabídky písemně na adresu: Magistrát města Pardubic, Odbor majetku a investic, U Divadla 828, 530 21 Pardubice do 7. 6. 2024.

Datum vyvěšení: 22. 2024

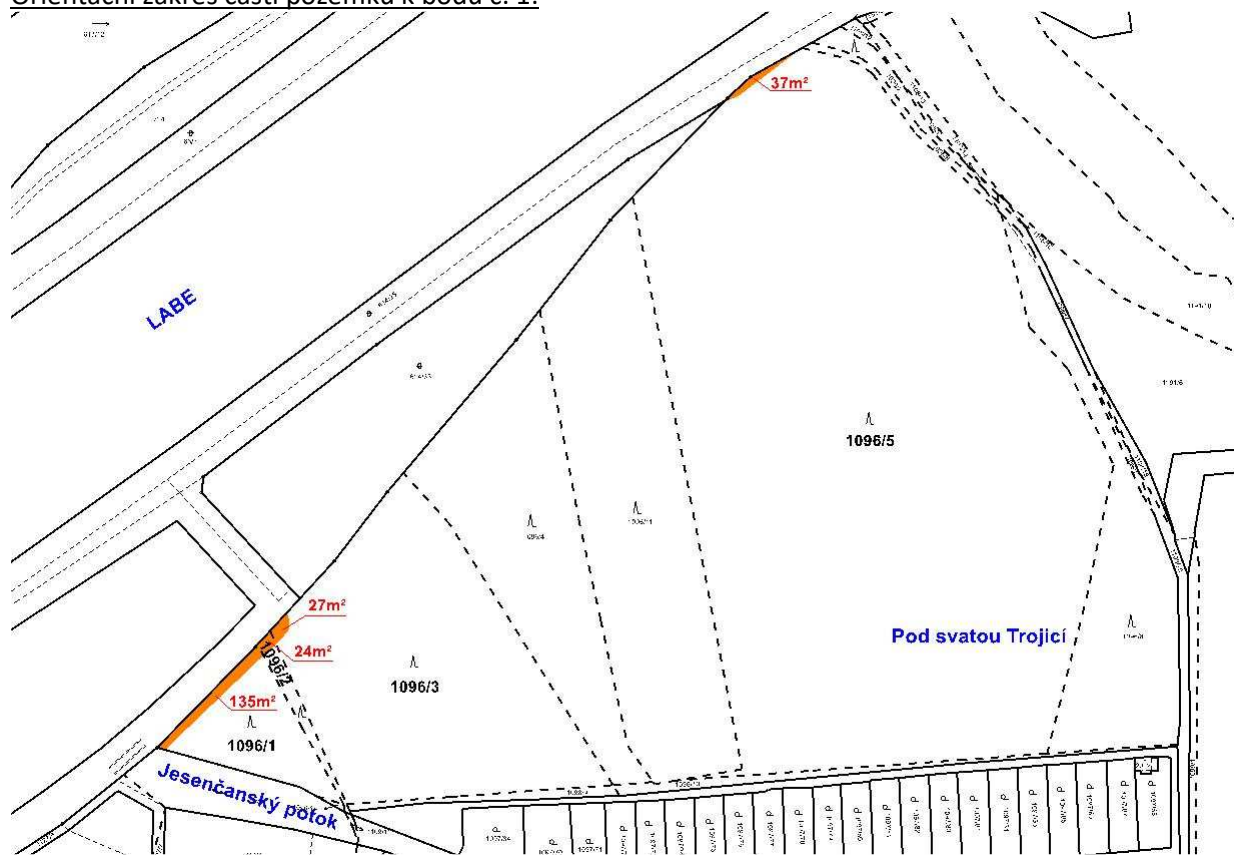
Datum sejmutí: 7. 6. 2024

Ing. Miroslav Macela
vedoucí oddělení

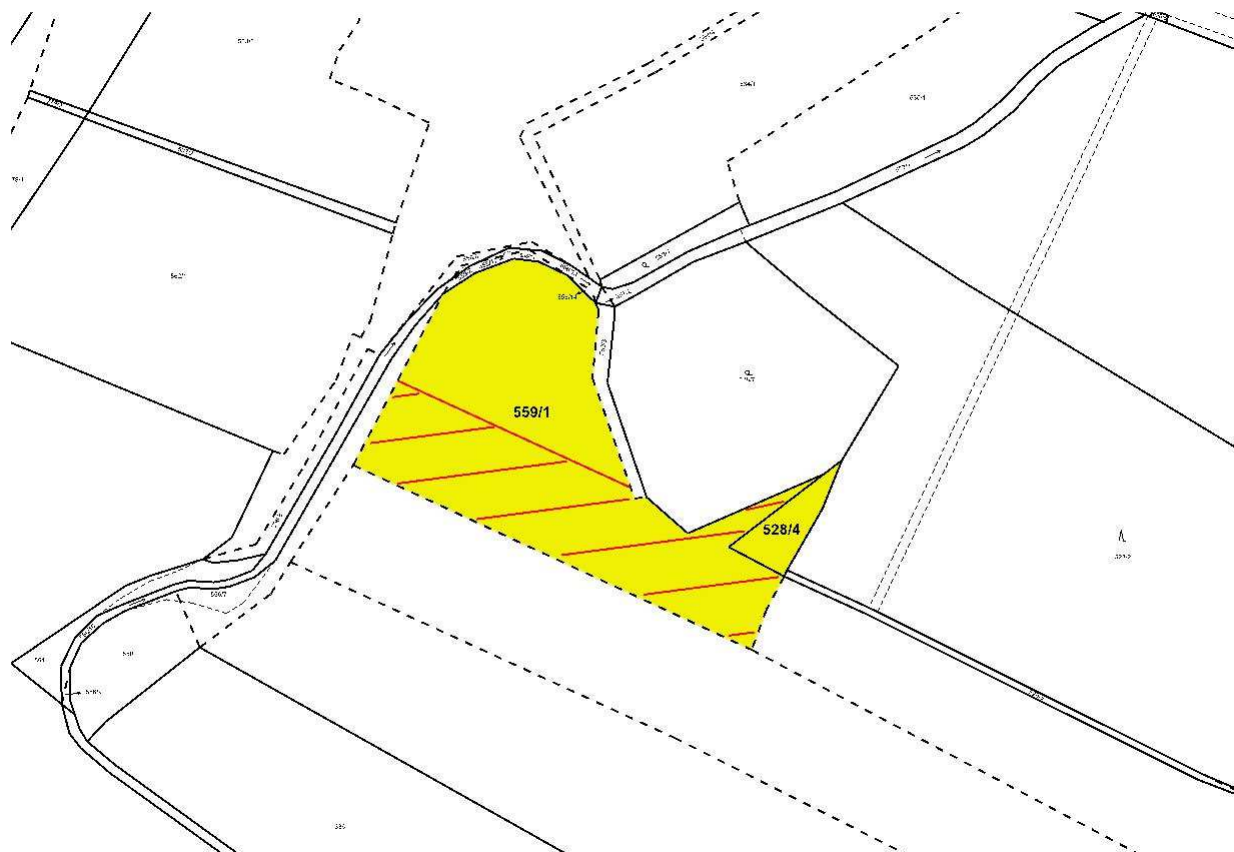
Č.j.: MmP 72134/2024

Č.j.: MmP 72134/2024

Orientační zákres části pozemku k bodu č. 1:

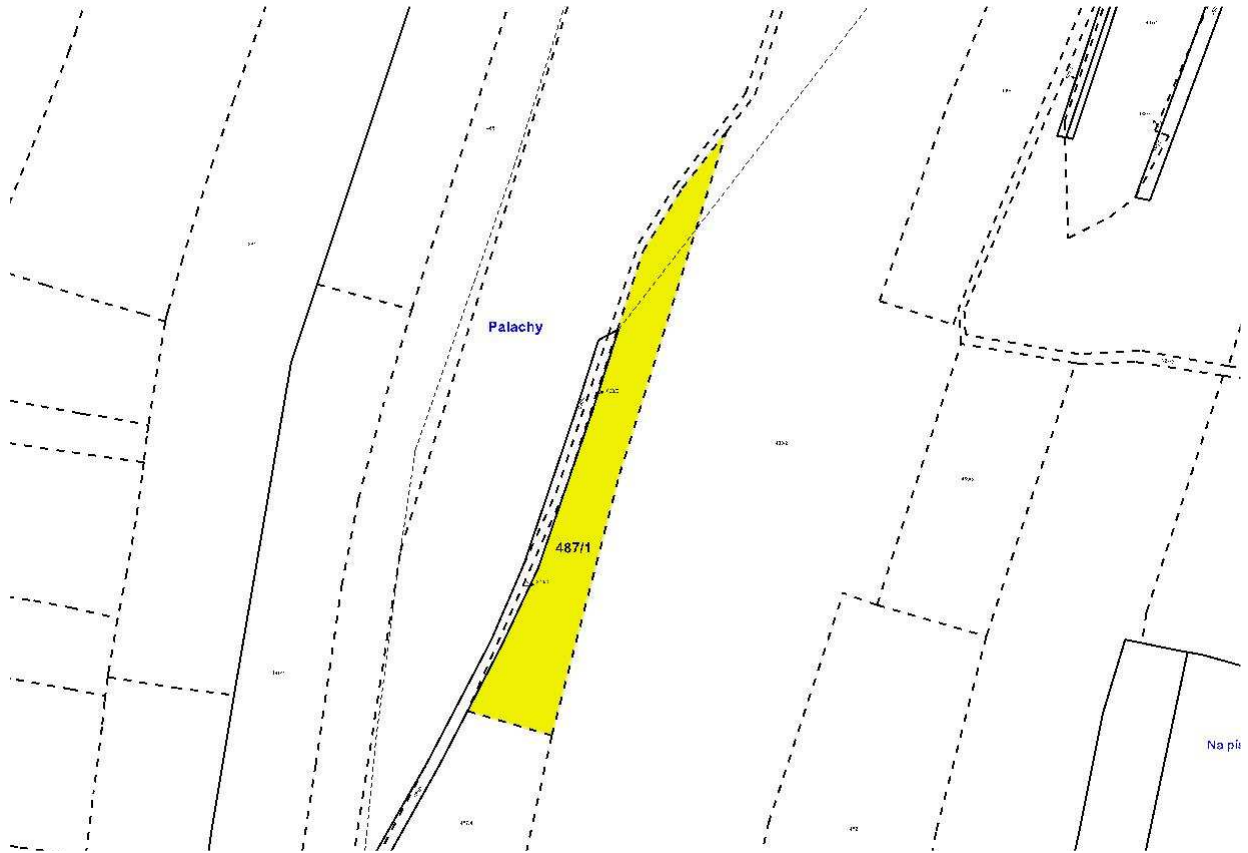


Orientační zákres části pozemku k bodu č. 3:

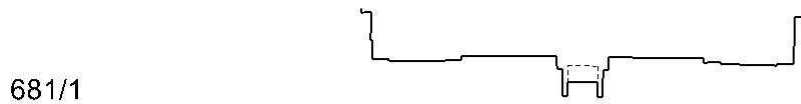


Č.j.: MmP 72134/2024

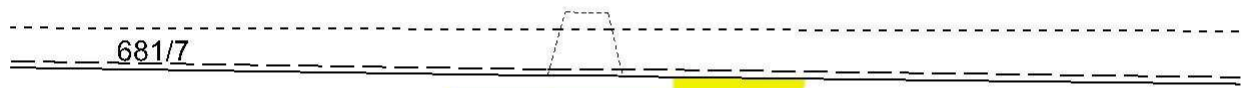
Orientační zakres části pozemku k bodu č. 3:



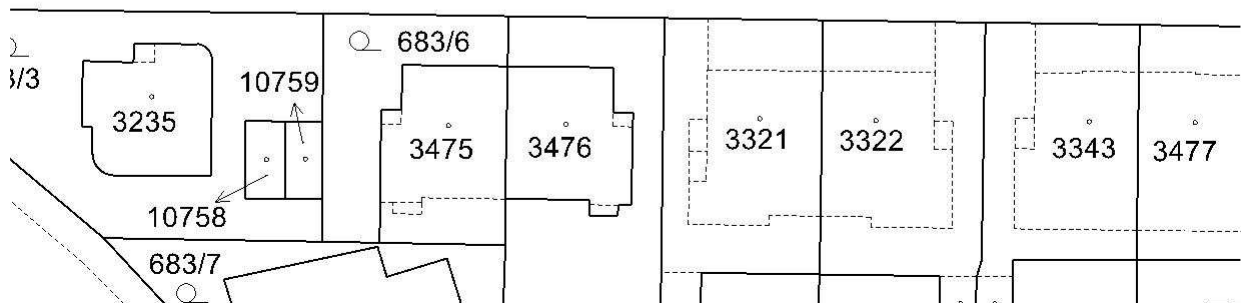
Orientační zakres části pozemku k bodu č. 4:



681/1



683/13



Č.j.: MmP 72134/2024

Orientační zakres části pozemku k bodu č. 7:



Orientační zakres části pozemku k bodu č. 9:

