



Pardubice

Statutární město Pardubice | Magistrát města Pardubic
Odbor majetku a investic | Oddělení pozemků a převodu nemovitostí
U Divadla 828, 530 21 Pardubice

Č. jednací: MmP 91531/2024 S00BX02FYG8D
Č. zveřejnění: 23/2024
Počet listů: 5

Vyřizuje: Alena Javůrková
Telefon: 466 859 186
Email: alena.javurkova@mmp.cz

v souladu s ustanovením § 39, odstavec 1, zákona číslo 128/2000 Sb. o obcích, v platném znění, a dle Zásad pro nakládání s pozemky a pro umístování reklamních zařízení na pozemcích a stavbách ve vlastnictví statutárního města Pardubice, oznamuje záměr:

1. pronajmout část pozemku označeného jako p.p.č. 3036/1 o výměře 1,5 m2 v k.ú. Pardubice
2. směny pozemků formou úplatných převodů, a to:
 - úplatný převod pozemku označeného jako p.p.č. 614/15 o výměře 1.540 m2 v k.ú. Rosice nad Labem, ve vlastnictví České republiky s právem hospodařit s majetkem státu pro Povodí Labe, státní podnik, IČO 70890005, do vlastnictví statutárního města Pardubice
 - úplatný převod pozemků označených jako st.p.č. 11368 o výměře 21 m2, st.p.č. 11371 o výměře 504 m2, st.p.č. 11372 o výměře 6 m2, st.p.č. 11374 o výměře 30 m2, vše v k.ú. Pardubice ve vlastnictví statutárního města Pardubice, IČO 00274046, do vlastnictví České republiky s právem hospodařit s majetkem státu pro Povodí Labe, státní podnik, IČO 70890005, Platby a ceny pozemků budou stanoveny v souladu se Zásadami pro nakládání s pozemky a pro umístování reklamních zařízení na pozemcích a stavbách ve vlastnictví statutárního města Pardubice, které jsou umístěny na webových stránkách města
3. vydat souhlas vlastníka pozemků s realizací stavby „I/37 Pardubice, most ev. č. 37-028E.1 a 37-028E.2“, kdy část této stavby bude realizovaná na částech pozemků označených jako p.p.č. 2629/27 o výměře 44 m2, p.p.č. 3837/8 o výměře 65 m2, p.p.č. 3837/12 o výměře 57 m2, p.p.č. 3838/5 o výměře 61 m2, p.p.č. 3839/4 o výměře 43 m2, p.p.č. 3879 o výměře 9 m2, p.p.č. 4327/3 o výměře 42 m2, na pozemku označeném jako p.p.č. 3839/5 o výměře 22 m2, vše v k.ú. Pardubice, v rozsahu dočasného záboru, na částech pozemků označených jako p.p.č. 2629/27 o výměře 2 m2, p.p.č. 3837/8 o výměře 16 m2, p.p.č. 3838/5 o výměře 6 m2, p.p.č. 3879 o výměře 2 m2, p.p.č. 4327/3 o výměře 1 m2, vše v k.ú. Pardubice, v rozsahu trvalého záboru formou uzavření smlouvy o podmínkách provedení stavby
4. budoucího prodeje a prodeje částí pozemků označených jako p.p.č. 2629/27 o výměře cca 2 m2, p.p.č. 3837/8 o výměře cca 16 m2, p.p.č. 3838/5 o výměře cca 6 m2, p.p.č. 3879 o výměře cca 2 m2, p.p.č. 4327/3 o výměře cca 1 m2, vše v k.ú. Pardubice, které budou upřesněny geometrickým plánem po schválení v orgánech města
5. směnit část pozemku označeného jako p.p.č. 89/15 o výměře cca 19 m2 v k.ú. Studánka za část pozemku označeného jako p.p.č. 115/24 o výměře cca 19 m2 v k.ú. Studánka, které budou upřesněny geometrickým plánem po schválení v orgánech města
6. pronajmout část pozemku označeného jako p.p.č. 167/9 o výměře 5,33 m2 v k.ú. Studánka
7. pronajmout části pozemků označených jako p.p.č. 2655/6 o výměře 1,5 m2, p.p.č. 2655/6 o výměře 0,5 m2, vše v k.ú. Pardubice

8. dát do výpůjčky části pozemků označených jako p.p.č. 2655/6 o výměře 1,5 m2, p.p.č. 2655/6 o výměře 0,5 m2, vše v k.ú. Pardubice
9. dát do výpůjčky části pozemků označených jako p.p.č. 2655/6 o výměře 16 m2, p.p.č. 2655/6 o výměře 10 m2, vše v k.ú. Pardubice
10. dát do výpůjčky části pozemků označených jako p.p.č. 654/1 o výměře 55 m2, p.p.č. 427/22 o výměře 82m2, vše v k.ú. Nemošice

Platby a ceny pozemků budou stanoveny v souladu se Zásadami pro nakládání s pozemky a pro umístování reklamních zařízení na pozemcích a stavbách ve vlastnictví statutárního města Pardubice, které jsou umístěny na webových stránkách města

<https://www.pardubice.eu/formulare?department%5B0%5D=Odbor+majetku+a+investic>

K uvedeným záměrům se lze vyjádřit nebo podat jiné písemné nabídky písemně na adresu: Magistrát města Pardubic, Odbor majetku a investic, U Divadla 828, 530 21 Pardubice do 14. 7. 2024.

Datum vyvěšení: 28. 6. 2024

Datum sejmutí: 14. 7. 2024

Ing. Miroslav Macela
vedoucí oddělení

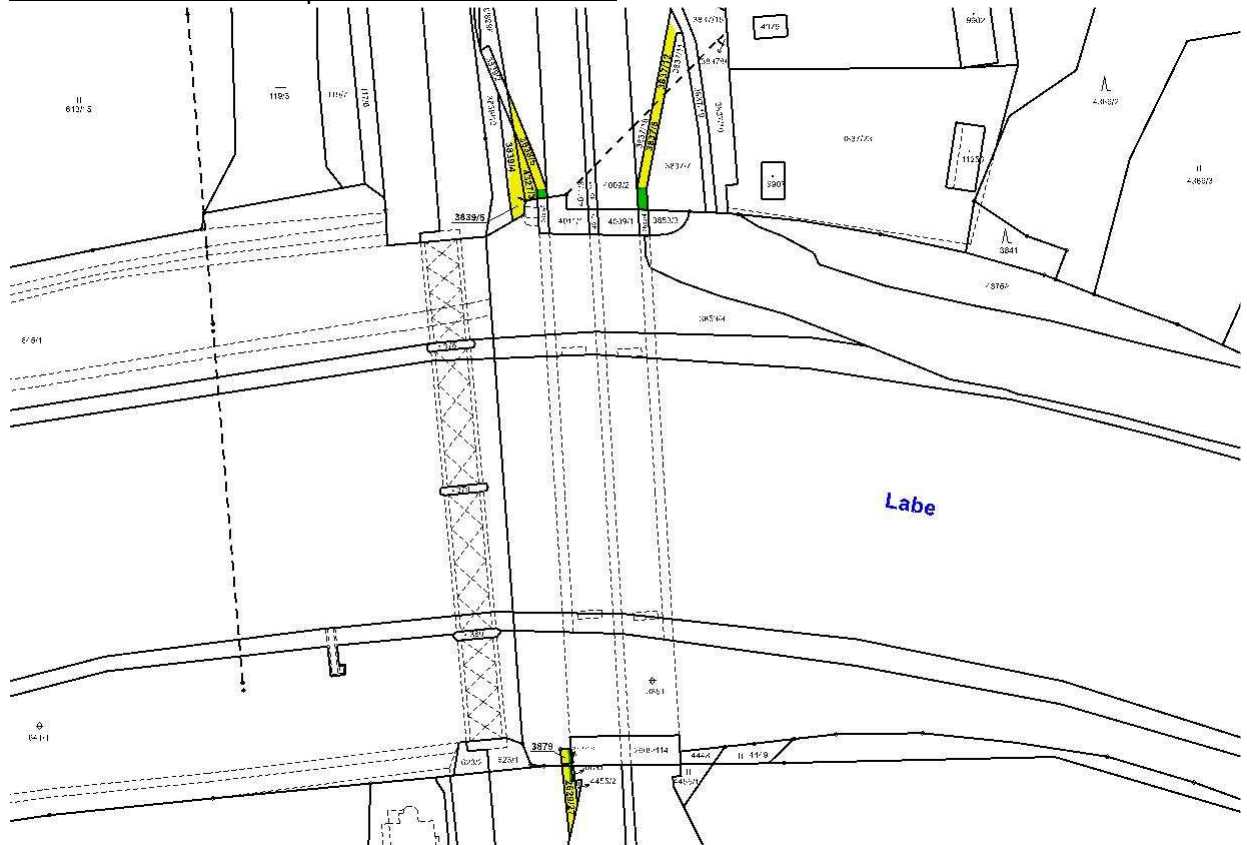
Č.j.: MmP 91531/2024

Č.j.: MmP 91531/2024

Orientační zakres části pozemku k bodu č. 1:

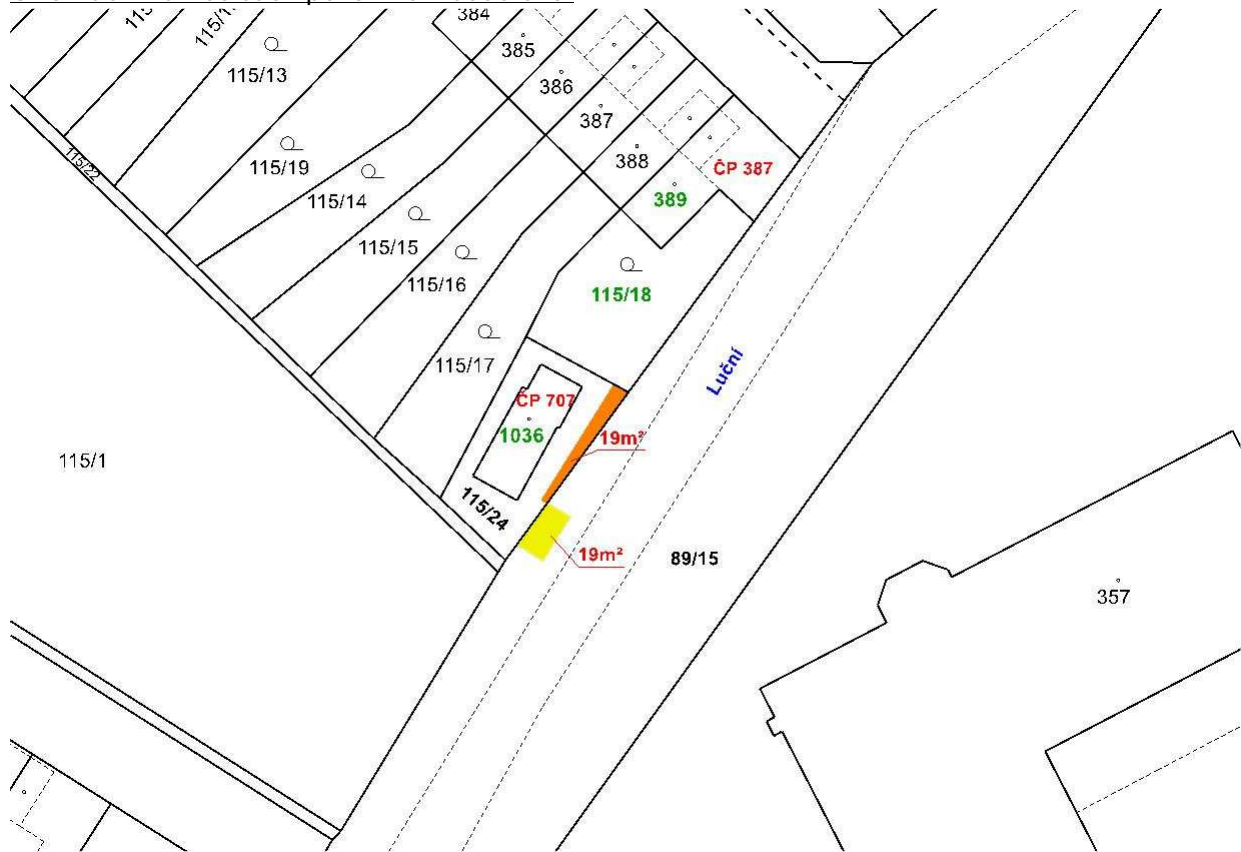


Orientační zakres části pozemku k bodu č. 3 a 4:

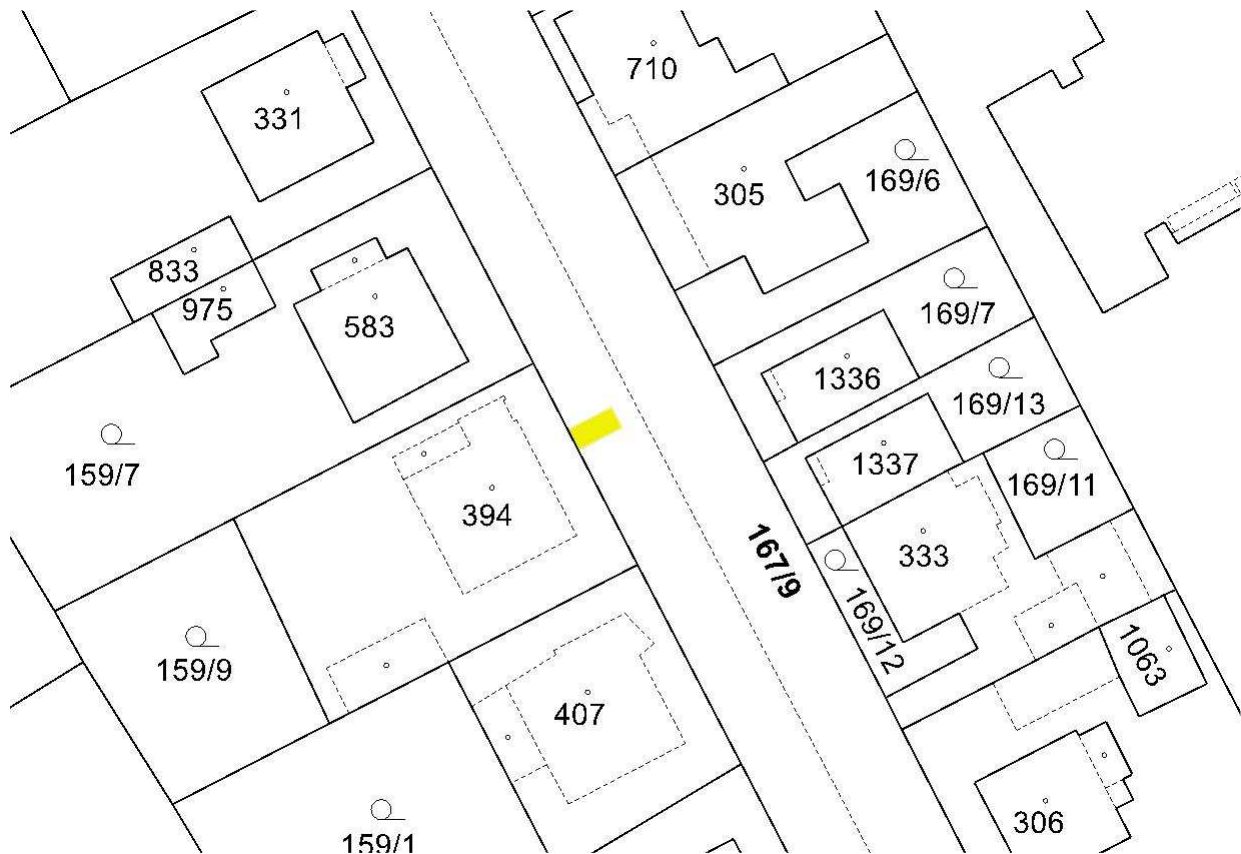


Č.j.: MmP 91531/2024

Orientační zakres části pozemku k bodu č. 5:



Orientační zakres části pozemku k bodu č. 6:



Č.j.: MmP 91531/2024

Orientační zakres části pozemku k bodu č. 7, 8 a 9:



Orientační zakres části pozemku k bodu č. 10:

