



Sp. zn.: SÚ 51550/2026/Šp

Č.j.: MmP 106050/2026

Vyřizuje: Iveta Špilarová, tel.: +420466859171
oprávněná úřední osoba, 340.00, V/10

Pardubice, dne 3. 6. 2026



S00BX02Z3PSL

VYROZUMĚNÍ O ZAHÁJENÍ ŘÍZENÍ

EDERA Group a.s.,
IČ 27 461 254, Arnošta z Pardubic 2789, Zelené Předměstí, 530 02 Pardubice 2,
kterou zastupuje

Mgr. Petr Šroll, Na Drážce 1563, Bílé Předměstí, 530 03 Pardubice 3

(dále jen "stavebník") dne 18.3.2026 podal žádost o povolení záměru:

Městská optická síť - propoj Kostelní - Bartolomějská
(dále jen "záměr") na pozemcích parc. č. 393/10, 2655/6, 2661/1, 2661/2, 2661/4, 2661/5
v katastrálním území Pardubice.

Řízení o povolení záměru bylo zahájeno dnem podání žádosti.

Záměr obsahuje:

- rozšíření sekundární trasy městské optické sítě v Pardubicích, propoj stávajících částí sítě
- první větev začíná v blízkosti křižovatky ulic Sukova třída a Kostelní ve stávající kabelové komoře, pokračuje po levé straně ulice Kostelní směrem k ulici Svaté Anežky České, kde končí v nové kabelové komoře, dále trasa pokračuje zpět po druhé straně ulice Kostelní až k č. p. 108, kde končí
- druhá větev vede z ulice Kostelní po pravé straně Bartolomějskou na Pernštýnské náměstí, kde končí napojením na stávající trasu v nové kabelové komoře
- třetí větev vede z ulice Bartolomějská po pravé straně Wernerova nábřeží k č. p. 10, kde končí
- na všech trasách jsou navrženy odbočky k sousedícím domům, stavba bude realizována převážně úložnými optickými kabely, zafukovanými do plastových chrániček, celková délka cca 467,60 m
- pokládka v chodnících - povrch kabelové rýhy v chodnících, v nezastavěném prostoru a při překopech komunikací bude upraven do původního stavu (dláždění, asphalt, beton) až po řádném mechanickém ztuhnutí zásypové zeminy ve více vrstvách, při výkopu v chodnících bude kabelová rýha ohraničena varovnou fólií a zábranami, u vchodů do objektů budou použity přechodové lávky, v celém průběhu výkopu kabelové rýhy v chodnících bude zachován průchozí profil o šířce minimálně 75 cm (šířka výkopu 35 cm, hloubka krytí minimálně 50 cm), trasa v chodnících bude realizována po částech, tak aby bylo možné výkop v nejkratším možném čase opět zahrnout, z toho vyplývá, že chodník zůstane pro pěší průchozí po celou dobu realizace stavby

- pokládka při překopech vjezdů - přechody vjezdů a místních komunikací budou provedeny s krytím 0,90 m, v případě, že tyto přechody budou prováděny protlakem, bude přechod tvořit jedna chránička o průměru 110 - 160 mm, při překopech bude ukládána také jedna chránička o průměru 110 mm, u vjezdů a silnic s malým provozem bude proveden překop, umožní-li to šířka vozovky, po polovinách, přičemž každá půlka vjezdu (komunikace) bude po pokládce chráničky o průměru 110 mm ještě týž den provizorně upravena tak, aby byl umožněn průjezd vozidel v celém profilu komunikace, v době, kdy budou probíhat výkopové práce, bude kabelová rýha zajištěna zábradlím se svislými červenobílými pruhy, tyto překopy budou domluveny s majiteli objektů, které napojují, či majitelů silnic tak, aby nedošlo k znemožnění dopravní obslužnosti objektu, vjezdy i ostatní přechody komunikací budou po pokládce opět uvedeny do původního stavu tak, aby opět bylo vyhověno majitelům objektů a silnic
- pokládka v zeleném pásu - HDPE chráničky budou v zatravněných plochách položeny s min. krytím 0,70 m a šířkou kynety 0,35 m, dřeviny rostoucí v zastavěném terénu nebudou káceny

Magistrát města Pardubic, stavební úřad, jako stavební úřad příslušný podle § 30 odst. 3 písm. a) a § 34a zákona č. 283/2021 Sb., stavební zákon, ve znění pozdějších předpisů (dále jen "stavební zákon"), vyzumívá podle § 188 stavebního zákona účastníky řízení, dotčené orgány a hlavního projektanta o zahájení řízení. Dotčené orgány mohou uplatnit závazná stanoviska a účastníci řízení své námítky do

15 dnů od doručení tohoto oznámení.

K později uplatněným závazným stanoviskům a námítkám nebude přihlédnuto. Účastníci řízení mohou nahlížet do podkladů rozhodnutí (Magistrát města Pardubic, stavební úřad, úřední dny pondělí a středa 8,00 - 11,00, 12,00 - 17,00 hodin, v jiné dny po předchozí telefonické domluvě).

Stavební úřad účastníkům řízení současně oznamuje, že mají možnost seznámit se s podklady rozhodnutí v kanceláři č. 220 stavebního úřadu Magistrátu města Pardubic v budově č. p. 44 ve Štrossově ulici v Pardubicích, část obce Bílé Předměstí, a vyjádřit se k nim dle § 36 odst. 3 zákona č. 500/2004 Sb., správní řád, ve znění pozdějších předpisů, ve lhůtě **do 5 dnů** od uplynutí výše stanovené lhůty k podání námitek. Po uplynutí lhůty k vyjádření k podkladům rozhodnutí stavební úřad rozhodne ve věci.

Poučení:

Účastníci řízení mohou uplatňovat námítky směřující k hájení jejich procesních práv. Účastník řízení je povinen v námitce uvést důvody podání námítky. Stavební úřad nepřihlíží k námítkám účastníka řízení, které jsou v rozporu s uzavřenou plánovací smlouvou, jejíž smluvní stranou je tento účastník řízení. K námítkám o věcech, o kterých bylo rozhodnuto při vydání územně plánovací dokumentace, se nepřihlíží.

Obec jako účastník řízení může uplatňovat námítky pouze v rozsahu své samostatné působnosti. Vlastník pozemku nebo stavby, na kterých má být záměr uskutečněn, nebo ten, kdo má jiné věcné právo k tomuto pozemku nebo stavbě, nebo osoby, jejichž vlastnické nebo jiné věcné právo k sousedním stavbám nebo sousedním pozemkům může být rozhodnutím o povolení záměru přímo dotčeno, může jako účastník řízení uplatňovat námítky pouze v rozsahu možného přímého dotčení svých práv. Osoba, o které tak stanoví jiný zákon, může jako účastník řízení uplatňovat námítky pouze v rozsahu, v jakém se projednáváný záměr dotýká zájmů chráněných jiným právním předpisem, který zakládá jeho účastenství v řízení podle stavebního zákona.

Stavební úřad může podle § 62 správního řádu uložit pořádkovou pokutu do 50 000 Kč tomu, kdo v řízení závažně ztěžuje jeho postup.

Nechá-li se některý z účastníků zastupovat, předloží jeho zástupce písemnou plnou moc. Každý, kdo činí úkony jménem právnické osoby, musí prokázat své oprávnění. V téže věci může za právnickou osobu současně činit úkony jen jedna osoba.

V řízení s velkým počtem účastníků se vyzumění o zahájení řízení doručuje účastníkům řízení podle § 182 písm. a), b) a c) jednotlivě. Ostatní písemnosti se doručují jednotlivě pouze žadateli, obci, na jejímž území má být záměr uskutečněn, a dotčeným orgánům; ostatním účastníkům řízení se doručují veřejnou vyhláškou, o čemž jsou účastníci poučeni v tomto vyzumění o zahájení řízení. Při doručování do ciziny se písemnost doručuje na adresu uvedenou v katastru nemovitostí a za den doručení se považuje třicátý den od předání písemnosti k poštovní přepravě.

V souladu s § 187 odst. 5 stavebního a § 7 odst. 2 zákona č. 127/2005 Sb., o elektronických komunikacích v platném znění, není potřeba dokládat souhlasy vlastníků pozemků dotčených stavbou. Před realizací stavby musí být vyřešeny majetkoprávní vztahy ke všem dotčeným pozemkům.

Iveta Špilarová
referent stavebního úřadu

Příloha 1: koordinační situace 1 (volné měřítko)

Příloha 2: koordinační situace 2 (volné měřítko)

Obdrží:

účastníci řízení podle § 182 písm. a), b) a c) stavebního zákona (DS)

Mgr. Petr Šroll, IDDS: 96i2rni

místo podnikání: Na Drážce č.p. 1563, Bílé Předměstí, 530 03 Pardubice 3

zastoupení pro: EDERA Group a.s.,

Arnošta z Pardubic 2789, Zelené Předměstí, 530 02 Pardubice 2

Statutární město Pardubice, odbor majetku a investic Magistrátu města Pardubic,

U Divadla č.p. 828, 530 21 Pardubice

Pardubický kraj, IDDS: z28bwu9

sídlo: Komenského náměstí č.p. 125, Pardubice-Staré Město, 530 02 Pardubice 2

Římskokatolická farnost Pardubice, IDDS: zj7bibq

sídlo: Kostelní č.p. 92, Pardubice-Staré Město, 530 02 Pardubice 2

CETIN a.s., IDDS: qa7425t

sídlo: Českomoravská č.p. 2510/19, 190 00 Praha 9-Libeň

ČEZ Distribuce, a. s., IDDS: v95uqfy

sídlo: Teplická č.p. 874/8, Děčín IV-Podmokly, 405 02 Děčín 2

GasNet, s.r.o., IDDS: rdxzhzt

sídlo: Klíšská č.p. 940/96, Klíše, 400 01 Ústí nad Labem 1

EOP Distribuce, a.s., IDDS: gvjzp6d

sídlo: Opatovice nad Labem č.p. 478, 533 45 Opatovice nad Labem

Služby města Pardubic a.s., IDDS: yc9gb95

sídlo: Hůrka č.p. 1803, Bílé Předměstí, 530 12 Pardubice 12

Vodovody a kanalizace Pardubice, a.s., IDDS: xsdgx3v

sídlo: Teplého č.p. 2014, Zelené Předměstí, 530 02 Pardubice 2

T-Mobile Czech Republic a.s., IDDS: ygwch5i

sídlo: Tomíčkova č.p. 2144/1, Praha 4-Chodov, 148 00 Praha 414

Městský obvod Pardubice I, IDDS: 5hpbxht

sídlo: U Divadla č.p. 828, Zelené Předměstí, 530 02 Pardubice 2

účastníci řízení dle § 182 písm. d) stavebního zákona (veřejnou vyhláškou):

Osoby s vlastnickými nebo jinými věcnými právy k sousedním pozemkům:

st. p. 9, 10, 11, 12, 13, 14, 15, 16, 17, 18, 19, 20, 21, 22, 24, 49/1, 49/2, 50, 51, 52, 53/1, 54, 55/1, 56/1, 57/1, 58, 62/1, 119, 120, 129, 132, 133, 137, 138, 139, 140, 141, 146, 147, 148, 149, 152, parc. č. 2669/3, 4940 v katastrálním území Pardubice

Osoby s vlastnickými nebo jinými věcnými právy k sousedním stavbám:

Pardubice-Staré Město č.p. 17, č.p. 104, č.p. 103, č.p. 102, č.p. 101, č.p. 100, č.p. 99, č.p. 98, č.p. 97, č.p. 96, č.p. 95, č.p. 94, č.p. 93, č.p. 92, č.p. 91, č.p. 90, č.p. 89, č.p. 88, č.p. 87, č.p. 86, č.p. 85, č.p. 84, č.p. 80, č.p. 11, č.p. 10, č.p. 1, č.p. 117, č.p. 116, č.p. 114, č.p. 113, č.p. 112, č.p. 111, č.p. 110, č.p. 108, č.p. 107, č.p. 106, č.p. 105 a č.p. 16

dotčené orgány

Magistrát města Pardubic, Odbor správních agend, úsek památkové péče,

nám. Republiky č.p. 12, Zelené Předměstí, 530 21 Pardubice 2

Sekce majetková Ministerstva obrany, odbor ochrany územních zájmů a státního odborného dozoru,

IDDS: hjyaavk

sídlo: Tychonova č.p. 221/1, 160 01 Praha 6-Hradčany

Úřad městského obvodu Pardubice I, odbor dopravy a životního prostředí, IDDS: 5hpbxht

sídlo: U Divadla č.p. 828, 530 02 Pardubice 2

na vědomí (DS)

Archeologický ústav AV ČR, Praha, v. v. i., IDDS: fxcng6z

sídlo: Letenská č.p. 123/4, Praha 1-Malá Strana, 118 00 Praha 011

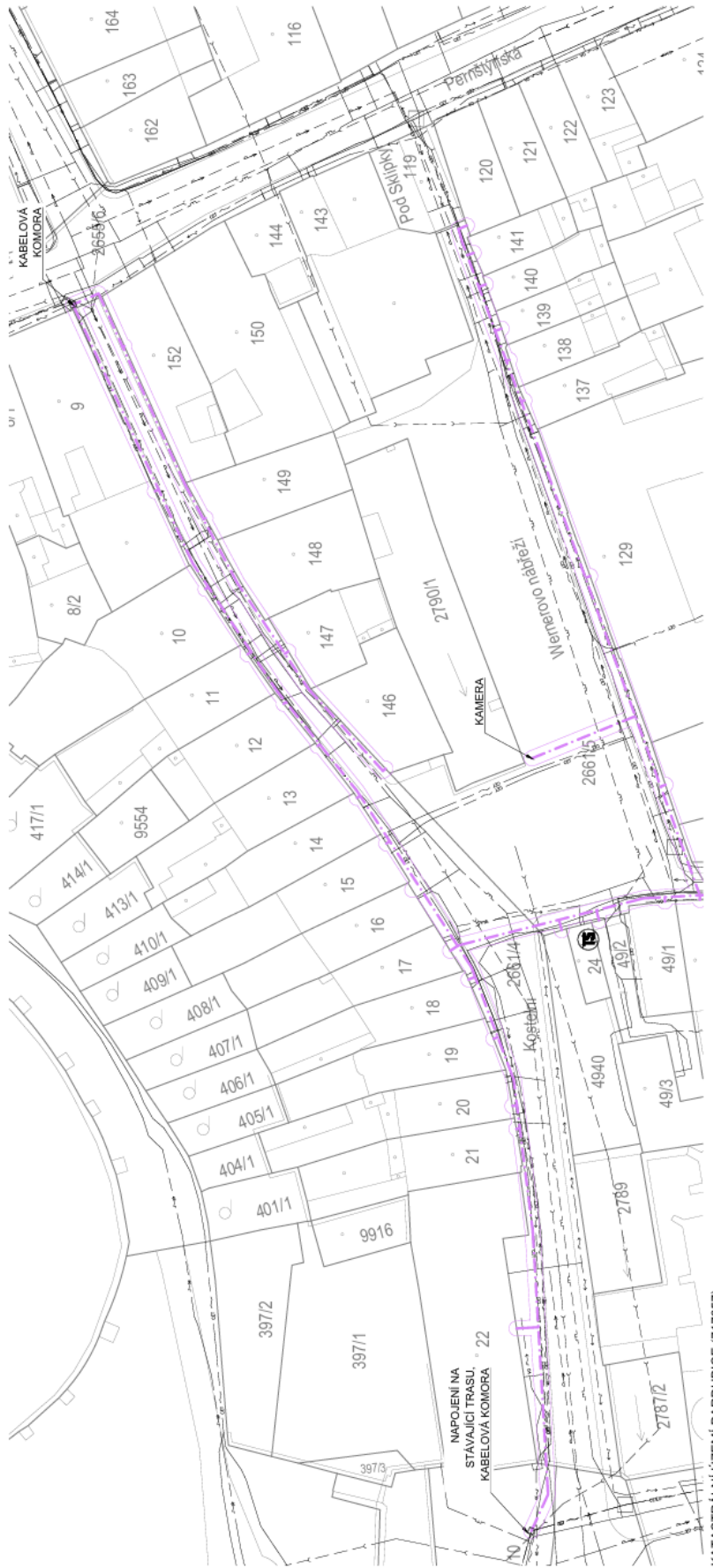
hlavní projektant (DS)

Mgr. Petr Šroll, IDDS: 96i2rni

místo podnikání: Na Drážce č.p. 1563, Bílé Předměstí, 530 03 Pardubice 3

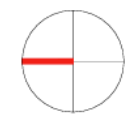
Příloha 1: koordinační situace 1 (volné měřítko)

KOORDINAČNÍ SITUACE 1 - KOSTELNÍ



KATASTRÁLNÍ ÚZEMÍ PARDUBICE (717657)

- LEGENDA:**
- NAVRHOVANÁ TRASA
 - NAVRHOVANÉ OCHRANNÉ PÁSMO - 1m.
 - STÁVAJÍCÍ TRASA EDERA ZÁVĚSNÁ
 - STÁVAJÍCÍ TRASA EDERA ZEMNÍ
- POZNÁMKA:**
- UVEDENÁ DOKUMENTACE JE ZPRACOVÁNA V ÚROVNI DOKUMENTACE PRO VYDÁNÍ POVOLENÍ STAVBY NEBO ZÁŘÍZENÍ
 - LEGENDA TRAS A SYMBOLŮ PODROBNĚ NA SAMOSTATNÉM VÝKRESE DOKUMENTACE



Mgr. Petr Šroll
Digitálně podepsal
Mgr. Petr Šroll
Datum: 2025.04.07
12:30:04 +02'00'



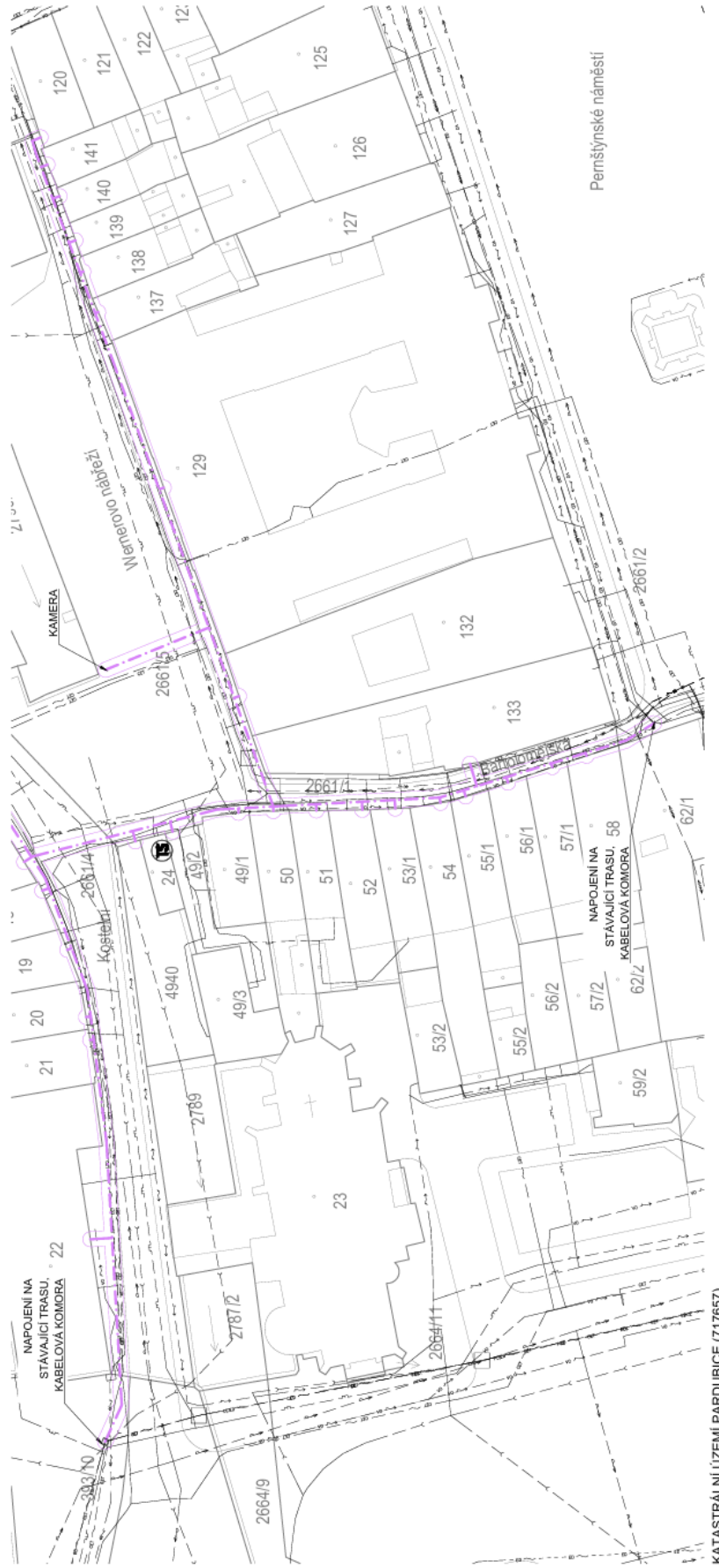
EDERA
to je Internet
EDERA Group a.s.
Amošta z Pardubic 2789
530 02 Pardubice, IČ:27461254

zodpovědný projektant: Mgr. Petr Šroll
TE03 - 0701649
Vypracoval: Mgr. Petr Šroll
tel: 608784820
mail: petr.sroll@edera.cz

Název stavby:	Propoj Kostelní - Bartolomějská
Název výkresu:	Koordinační situace 1 - Kostelní
dokumentace:	DPSZ
datum:	1.10.2024
měřítko:	1:500
Číslo výkresu:	Paré:
	C4

Příloha 2: koordinační situace 2 (volné měřítko)

KOORDINAČNÍ SITUACE 2 - BARTOLOMĚJSKÁ



KATASTRÁLNÍ ÚZEMÍ PARDUBICE (717657)

- LEGENDA:**
- NAVRHOVANÁ TRASA
 - NAVRHOVANÉ OCHRANNÉ PÁSMO - 1m.
 - STÁVAJÍCÍ TRASA EDERA ZÁVĚSNÁ
 - STÁVAJÍCÍ TRASA EDERA ZEMNÍ
- POZNÁMKA:**
- UVEDENÁ DOKUMENTACE JE ZPRACOVÁNA V ÚROVNI DOKUMENTACE PRO VYDÁNÍ POVOLENÍ STAVBY NEBO ZÁVĚSNÁ
 - LEGENDA, TRASA A SYMBOLY PODROBNĚ NA SAMOSTATNĚM VÝKRESE DOKUMENTACE



Mgr. Petr Šroll
Digitálně podepsal Mgr. Petr Šroll
Datum: 2025.04.07 12:30:49 +02'00'



Investor: EDERA Group a.s.
Arnošta z Pardubic 2789
530 02 Pardubice, IČ:2746 1254

Zodpovědný projektant: Mgr. Petr Šroll
TE03 - 0701649

Název stavby: Propojí Kostelní - Bartolomějská

Vypracoval: Mgr. Petr Šroll
tel: 608784820
mail: petr.sroll@edera.cz

Arnošta z Pardubic 2789
530 02 Pardubice, IČ:2746 1254

datum: 1.10.2024

měřítko: 1:500

Číslo výkresu: Paré:

C5

<p>Propojí Kostelní - Bartolomějská</p>	<p>C5</p>
<p>Koordináční situace 2 - Bartolomějská</p>	