










LEGENDA

-  HRANICE ŘEŠENÉHO ÚZEMÍ
-  ZASTAVĚNÉ ÚZEMÍ K 31.12.2020
-  Z
-  ZASTAVITELNÉ PLOCHY
-  K
-  PLOCHY ZMĚN V KRAJINĚ
-  R1
-  ÚZEMNÍ REZERVY
-  PLOCHY, KDE ZMĚNY PROVĚŘÍ ÚZEMNÍ STUDIE

M 1:5 000

ÚZEMNÍ PLÁN STĚBLOVÁ
VÝKRES ZÁKLADNÍHO ČLENĚNÍ ÚZEMÍ
ÚPLNÉ ZNĚNÍ PO ZMĚNĚ č.2a)

Pořizovatel: Magistrát města Pardubice Zpracovatel: ing. arch. Milan Vojtěch 07/2021 1.1