




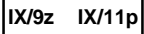


IX. ZMĚNY ÚZEMNÍHO PLÁNU MĚSTA PARDUBICE







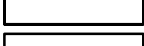

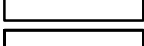

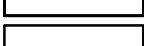

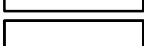
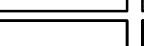
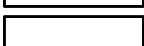
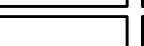












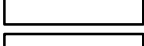
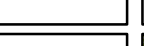

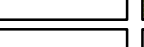


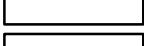
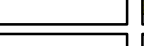




NÁVRH - výkres základního členění území 1 : 5000







LEGENDA :

stav	návrh	
		hranice zastavitelného území (návrh, úprava vymezení)
		označení lokalit změn
		označení zastavitelného území/území navrženého ke změně funkčního využití

FUNKČNÍ PLOCHY

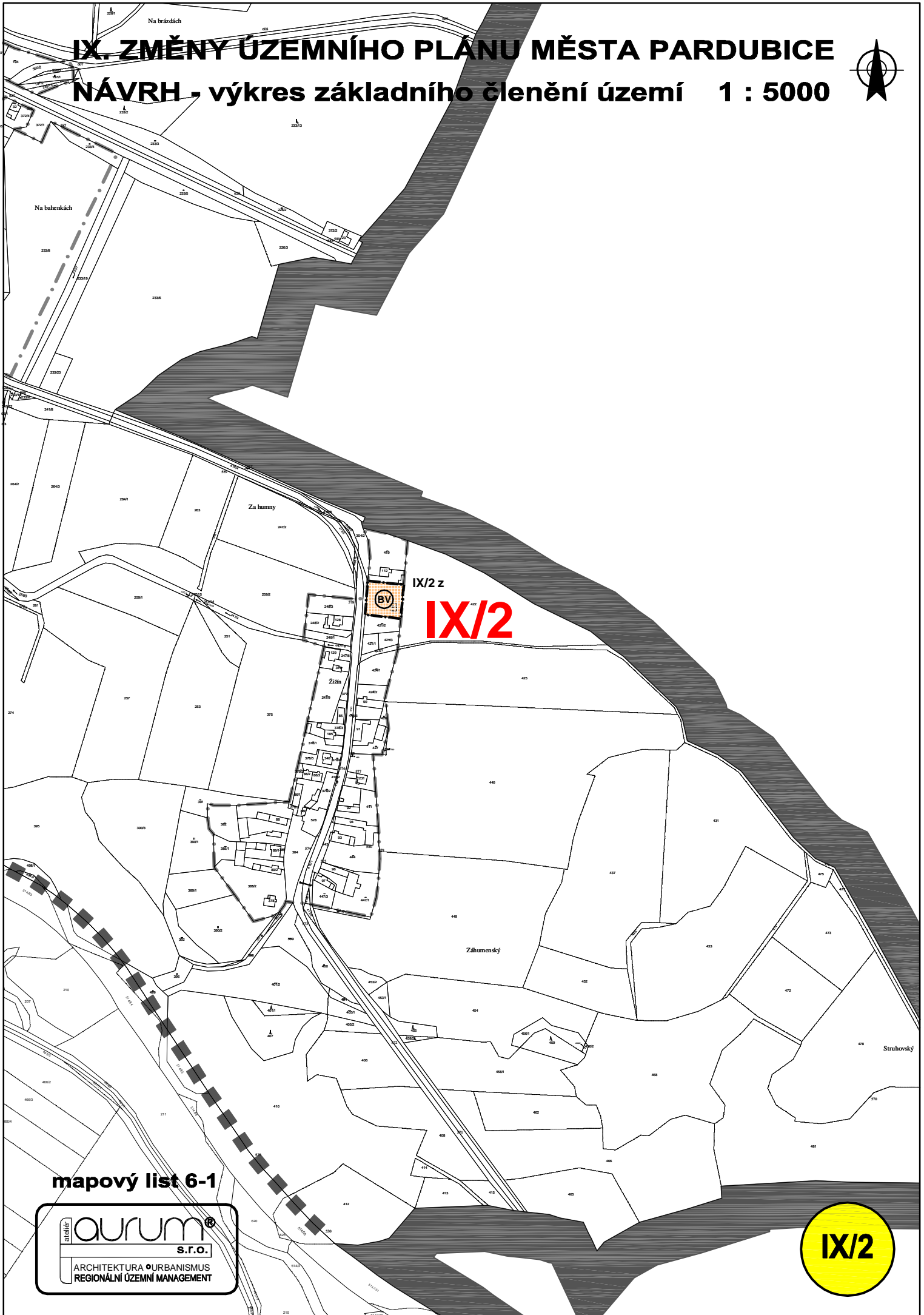
stav	návrh	
upřesnění stáv. stavu	změna fčního využití	změna fčního využití
zastavitelné území	zastavitelné území	zastavitelné území
		bydlení nízkopodlažní venkovské
		bydlení nízkopodlažní předměstské
		bydlení vícepodlažní městské
		bydlení vícepodlažní sídlištní
		smíšené území městské
		výrobní služby
		výroba lehká
		sportovní areály
		sportovní areály - územní rezerva
		plochy velkoplošných parkingů a hromadných garáží
		hlavní plochy dopravních systémů - letecká doprava
		plochy individuální rekreace - užitkové zahrady
		zeleň izolační
		zeleň městská všeobecná - parky
		zeleň městská všeobecná - parkově upravené plochy
		zeleň rekreační
		zeleň krajinná rekreační
		vodní plochy a toky
		systém silniční dopravy
		způsob dopravního napojení lokality

DOPLŇKOVÁ CHARAKTERISTIKA FUNKČNÍCH PLOCH

stav	návrh	
		civilní část letiště Pardubice
		plocha prověřovaná územní studií

IX. ZMĚNY ÚZEMNÍHO PLÁNU MĚSTA PARDUBICE

NÁVRH - výkres základního členění území 1 : 5000



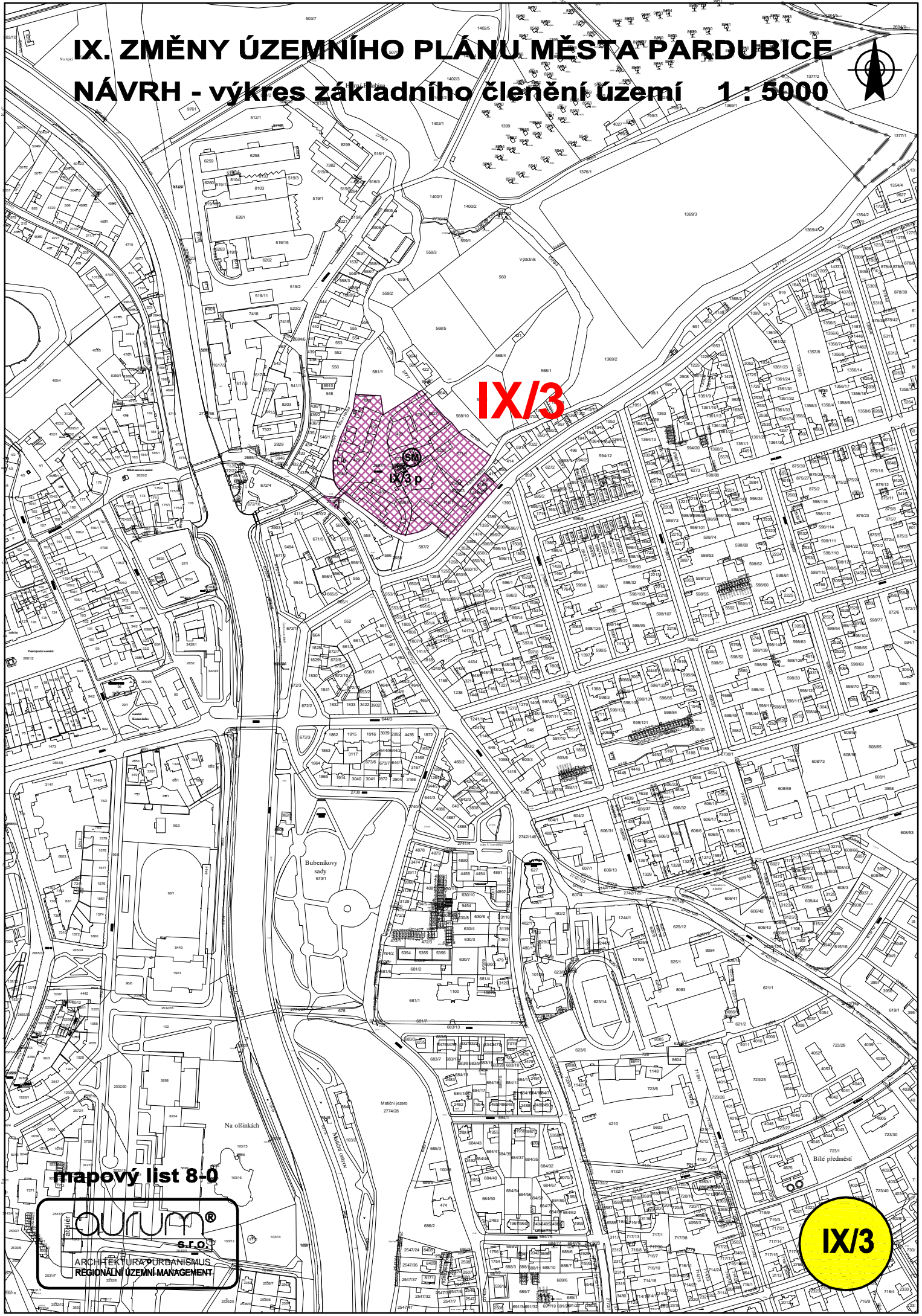
mapový list 6-1

aurum
s.r.o.
ARCHITEKTURA • URBANISMUS
REGIONÁLNÍ ÚZEMNÍ MANAGEMENT



IX. ZMĚNY ÚZEMNÍHO PLÁNU MĚSTA PARDUBICE

NÁVRH - výkres základního členění území 1 : 5000



IX/3

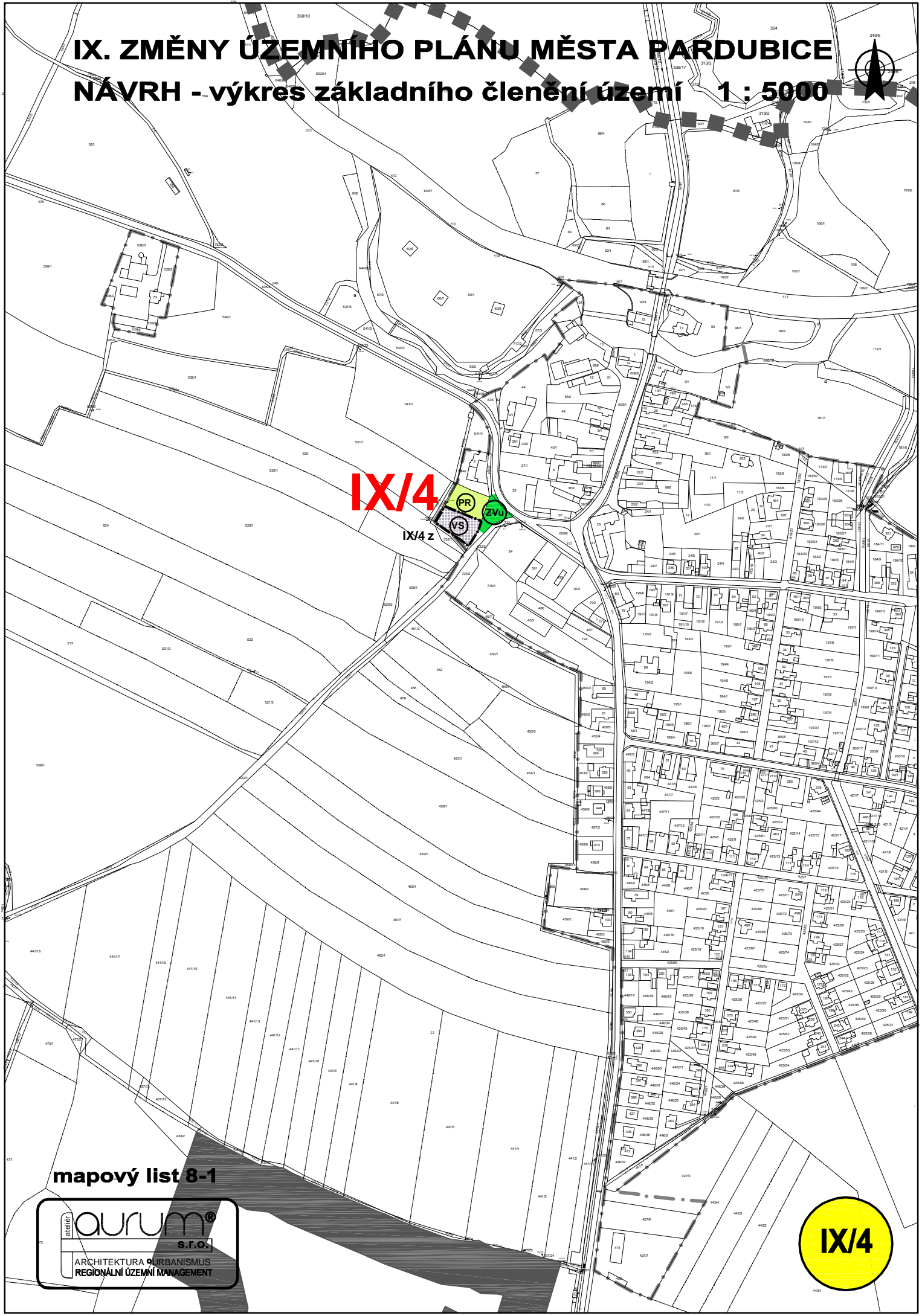
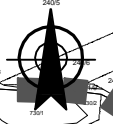
IX/3 p

mapový list 8-0

OURUM®
S.R.O.
ARCHITEKTURA A URBANISMUS
REGIONÁLNÍ ÚZEMNÍ MANAGEMENT

IX/3

IX. ZMĚNY ÚZEMNÍHO PLÁNU MĚSTA PARDUBICE NÁVRH - výkres základního členění území 1 : 5000



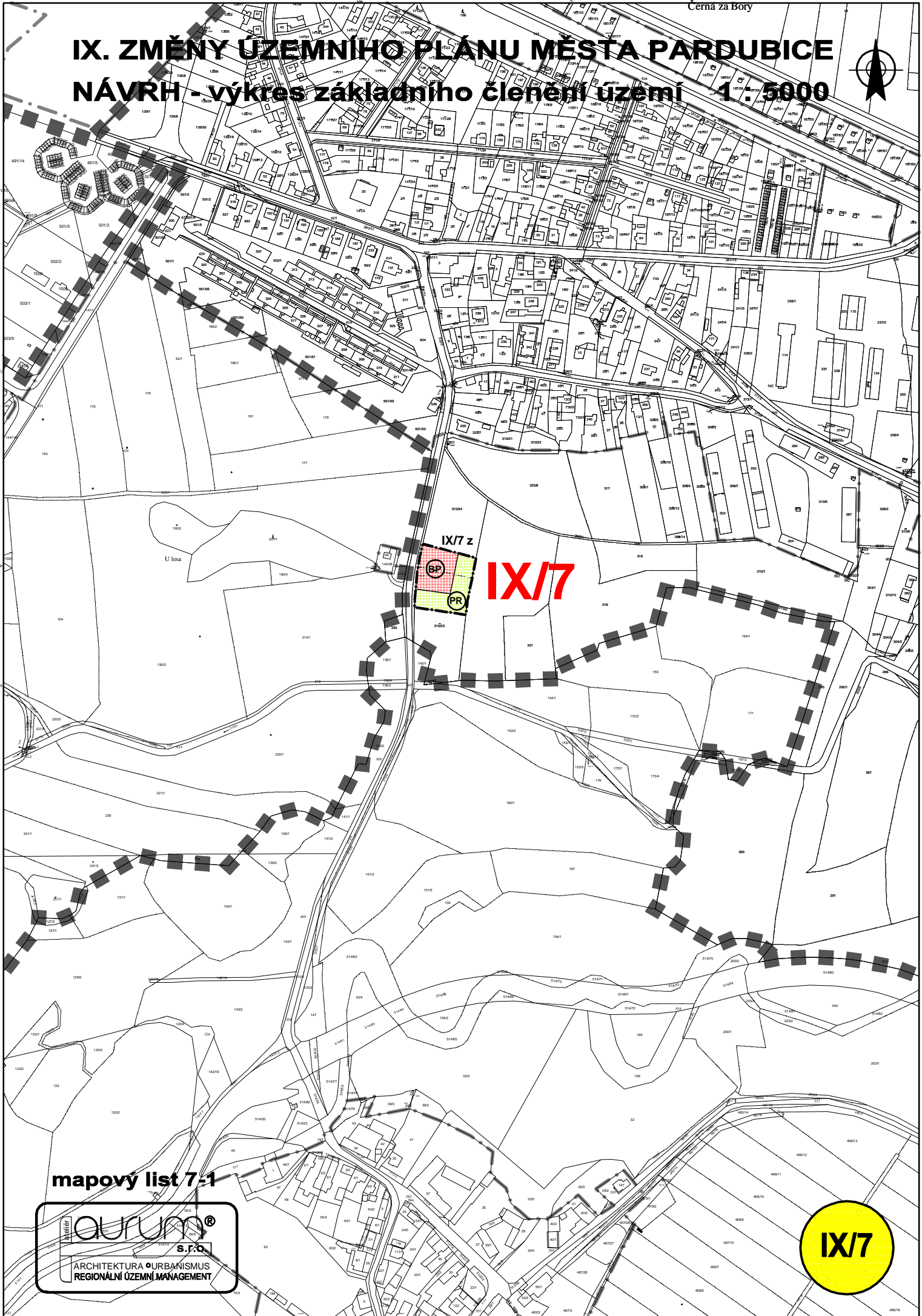
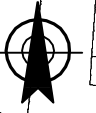
IX/4
IX/4 z

mapový list 8-1

aurum
s.r.o.
ARCHITEKTURA • URBANISMUS
REGIONÁLNÍ ÚZEMNÍ MANAGEMENT

IX/4

IX. ZMĚNY ÚZEMNÍHO PLÁNU MĚSTA PARDUBICE NÁVRH - výkres základního členění území 1:5000



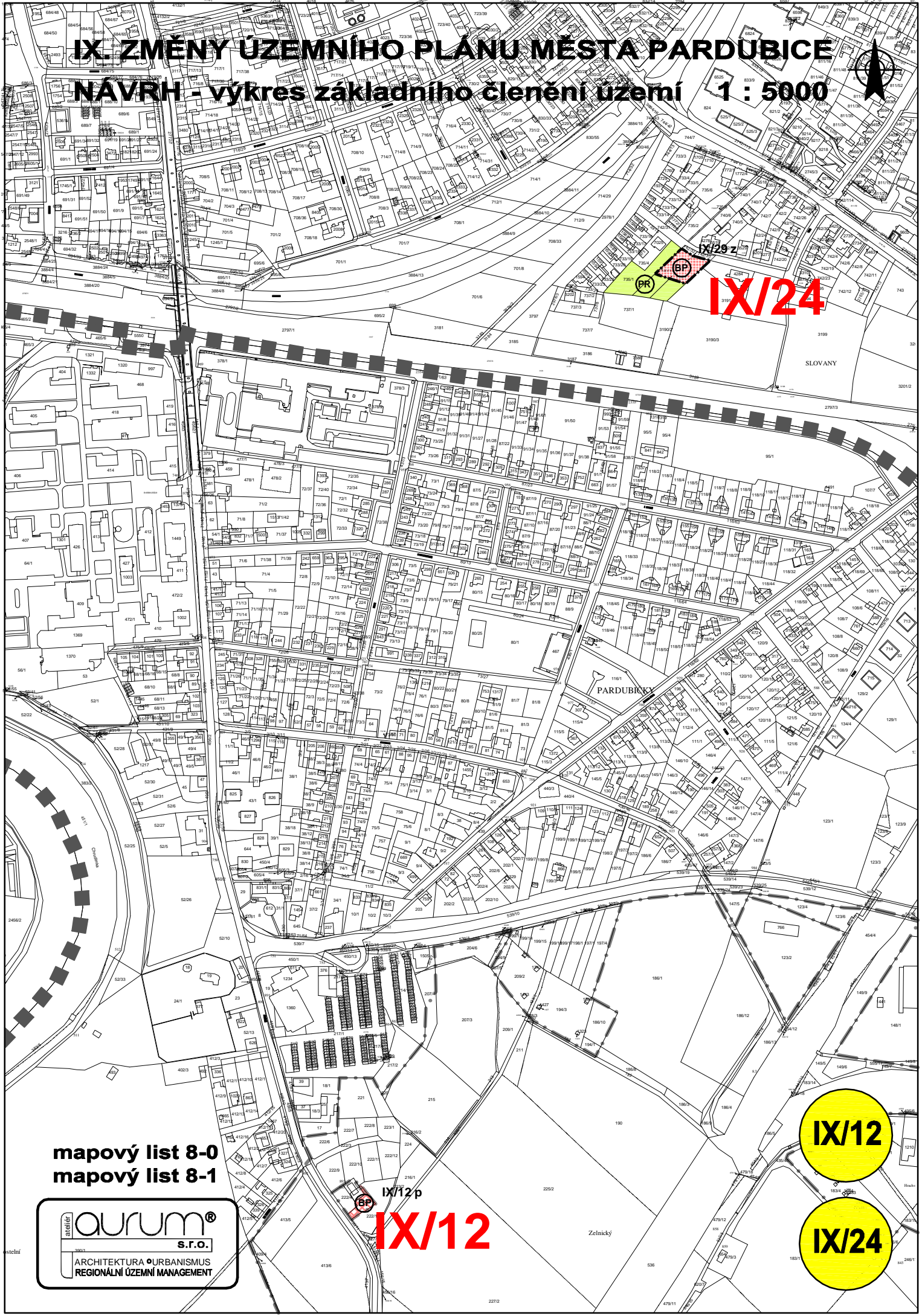
mapový list 7-1

aurum®
s.r.o.
ARCHITEKTURA • URBANISMUS
REGIONÁLNÍ ÚZEMNÍ MANAGEMENT



IX. ZMĚNY ÚZEMNÍHO PLÁNU MĚSTA PARDUBICE

NAVRH - výkres základního členění území 1 : 5000



IX/24

IX/29z
BP
PR

PARDUBICE

IX/12

IX/24

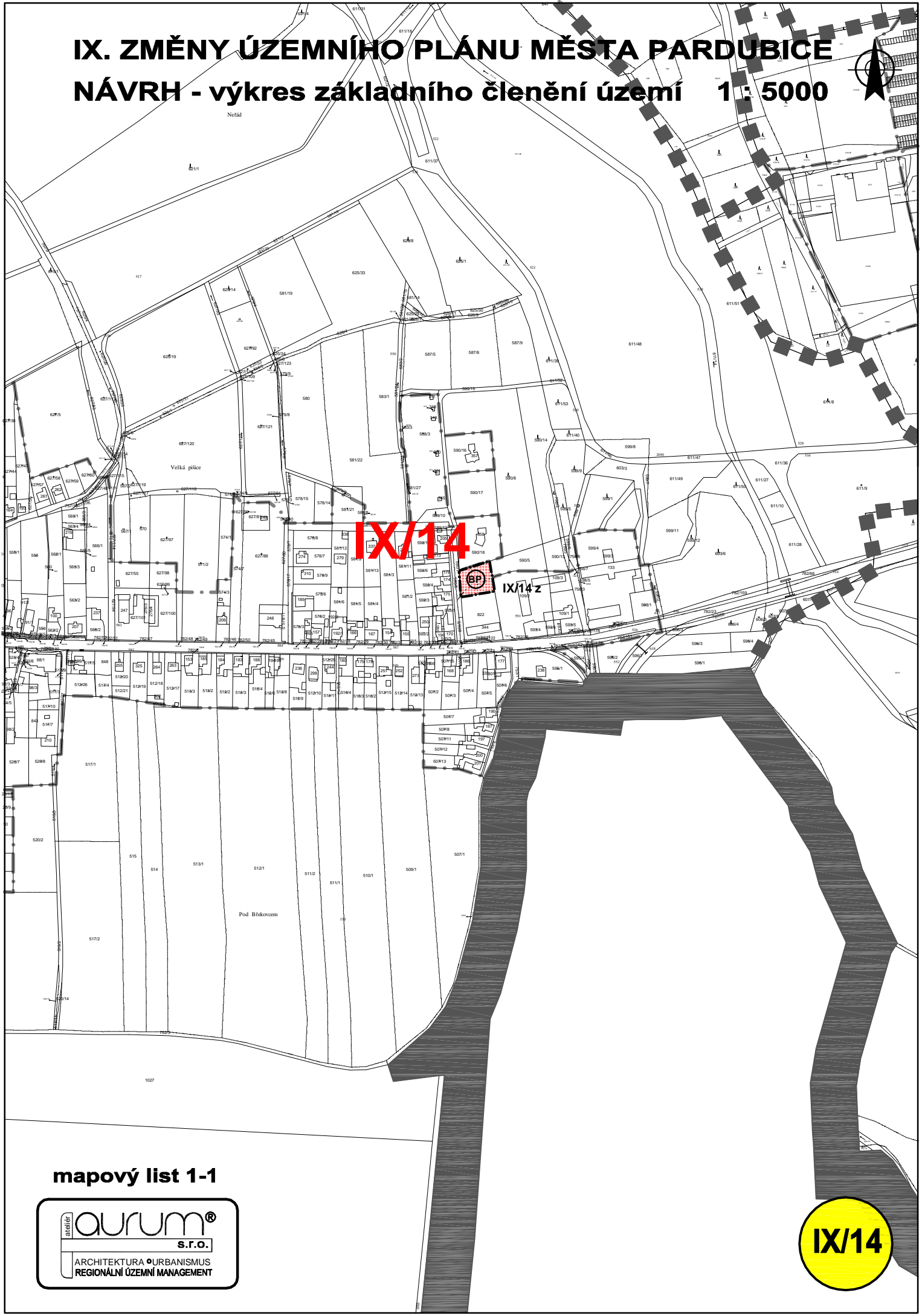
IX/12p
IX/12

mapový list 8-0
mapový list 8-1

aurum®
s.r.o.
ARCHITEKTURA • URBANISMUS
REGIONÁLNÍ ÚZEMNÍ MANAGEMENT

Zelnický

IX. ZMĚNY ÚZEMNÍHO PLÁNU MĚSTA PARDUBICE NÁVRH - výkres základního členění území 1 : 5000



IX/14

BP

IX/14z

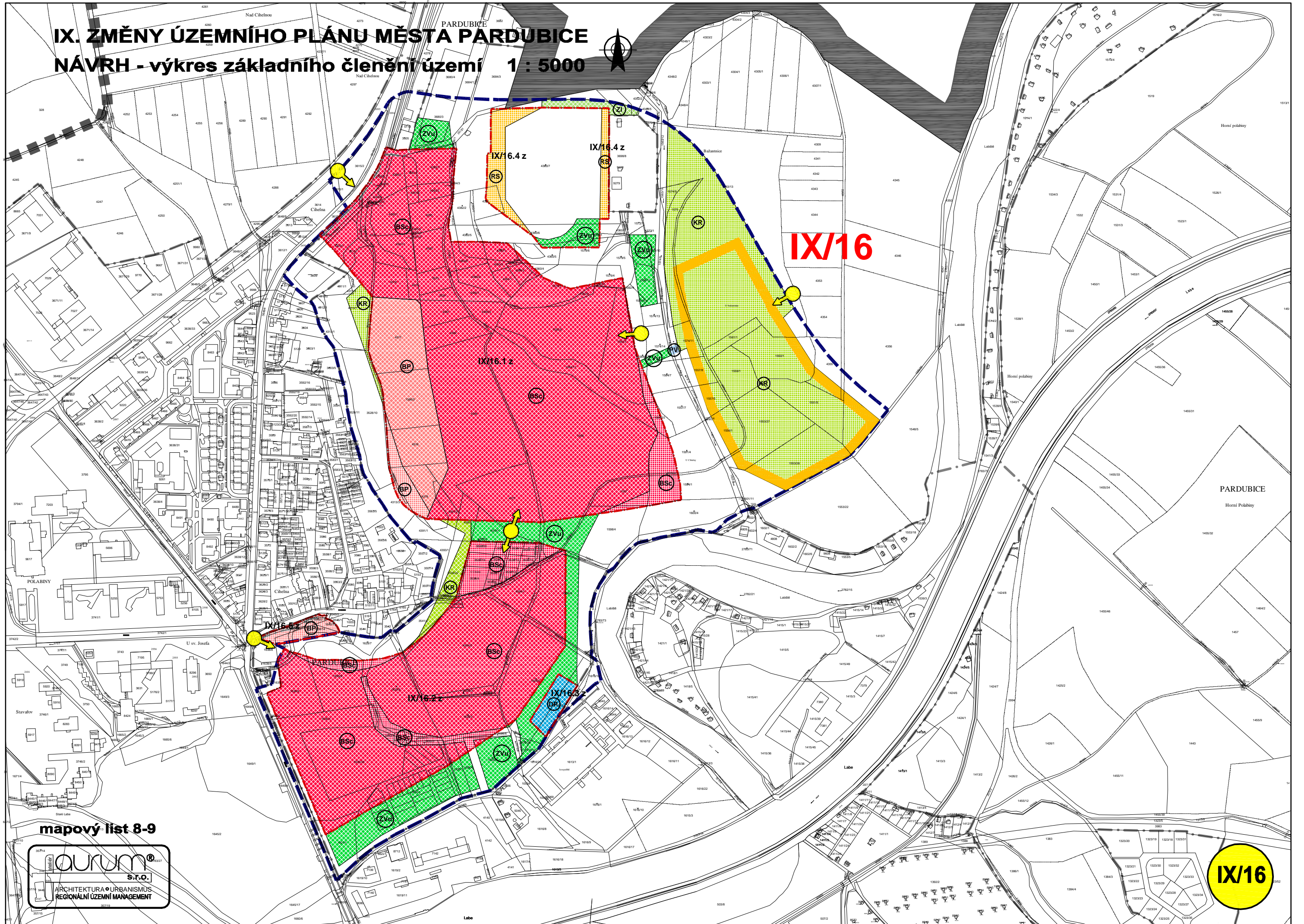
mapový list 1-1

aurum®
s.r.o.
ARCHITEKTURA • URBANISMUS
REGIONÁLNÍ ÚZEMNÍ MANAGEMENT

IX/14

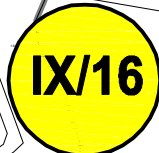
IX. ZMĚNY ÚZEMNÍHO PLÁNU MĚSTA PARDUBICE

NÁVRH - výkres základního členění území 1 : 5000



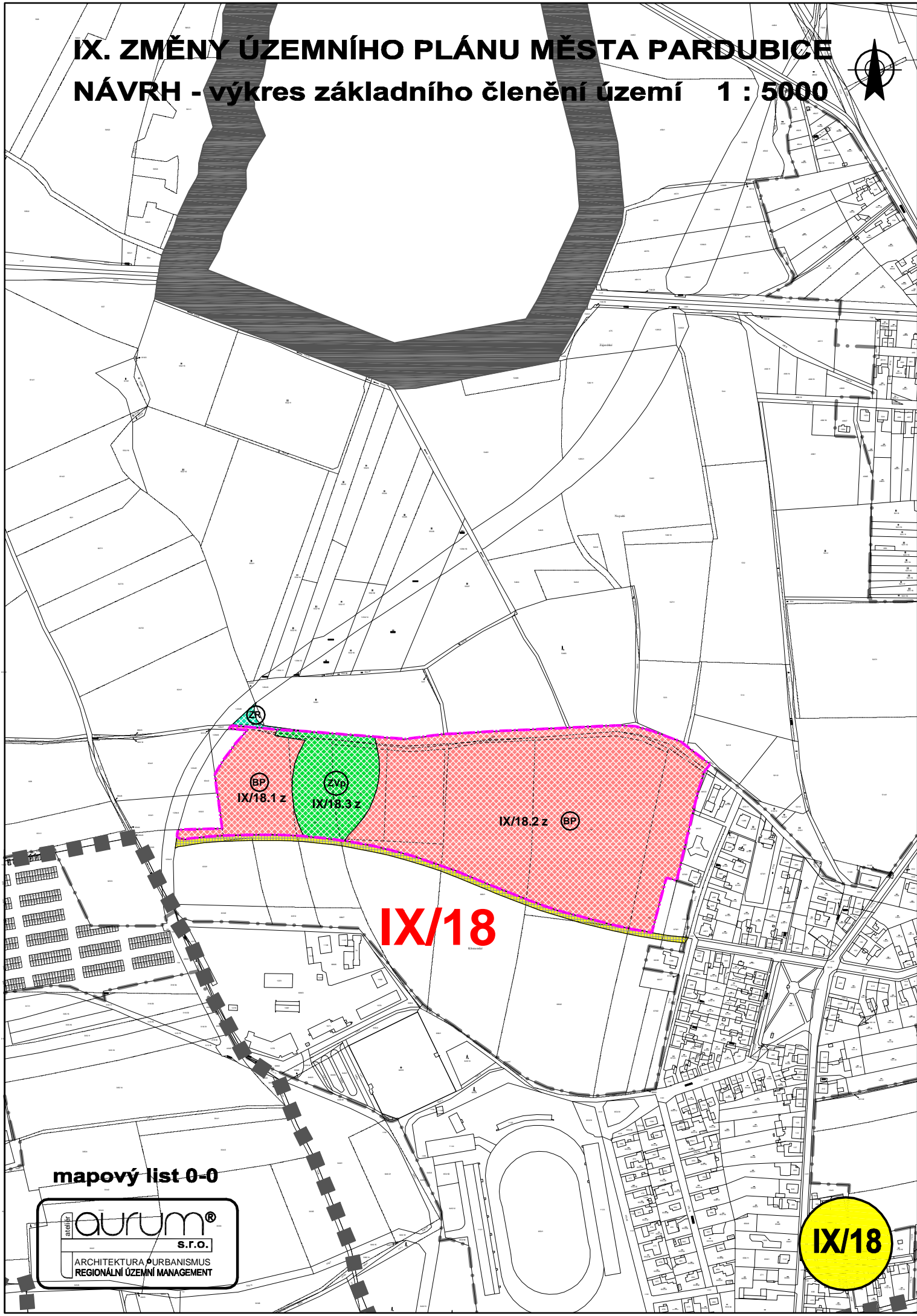
IX/16

mapovy list 8-9



IX. ZMĚNY ÚZEMNÍHO PLÁNU MĚSTA PARDUBICE

NÁVRH - výkres základního členění území 1 : 5000



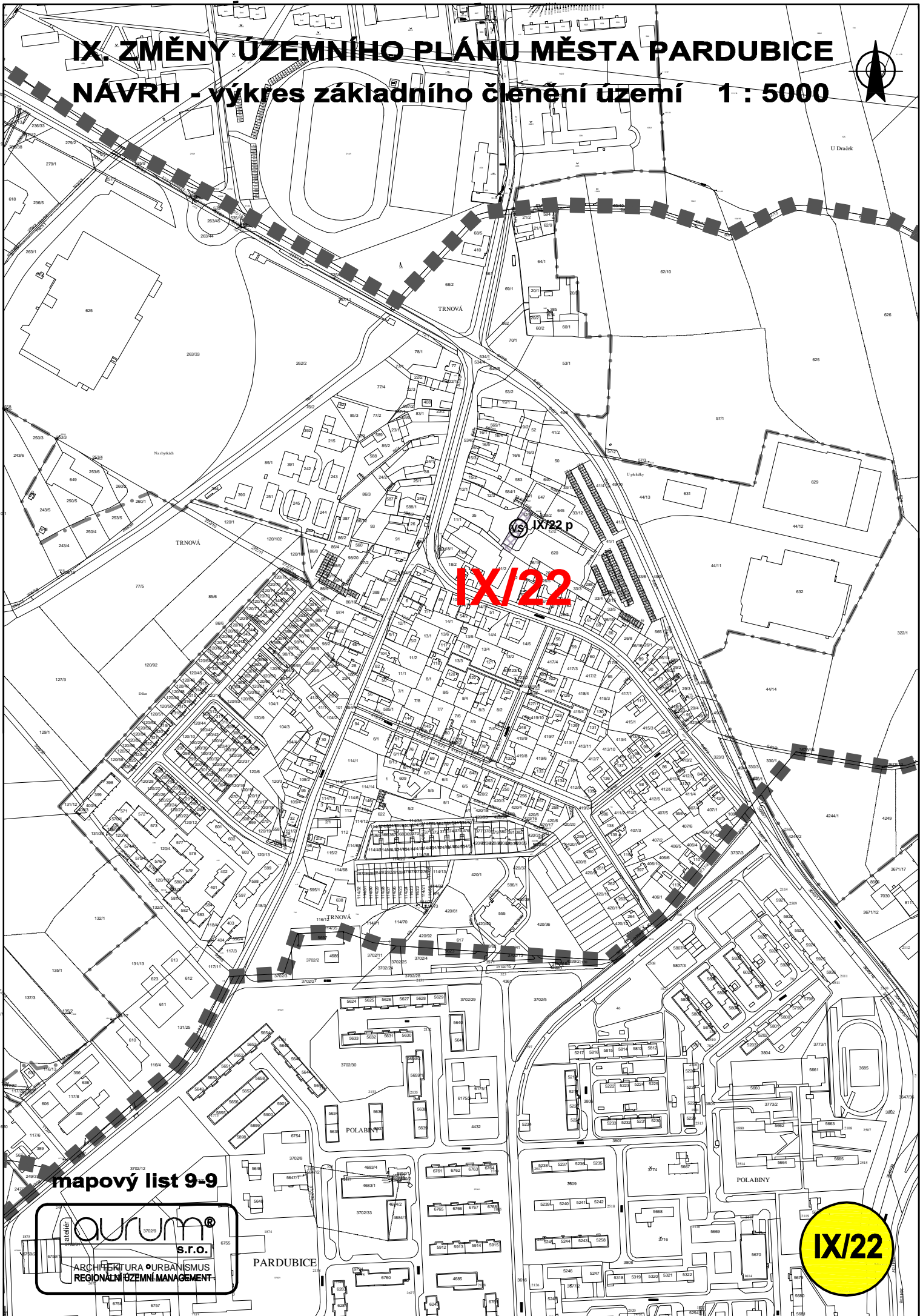
mapový list 0-0

aurum[®]
s.r.o.
ARCHITEKTURA • URBANISMUS
REGIONÁLNÍ ÚZEMNÍ MANAGEMENT

IX/18

IX. ZMĚNY ÚZEMNÍHO PLÁNU MĚSTA PARDUBICE

NÁVRH - výkres základního členění území 1 : 5000



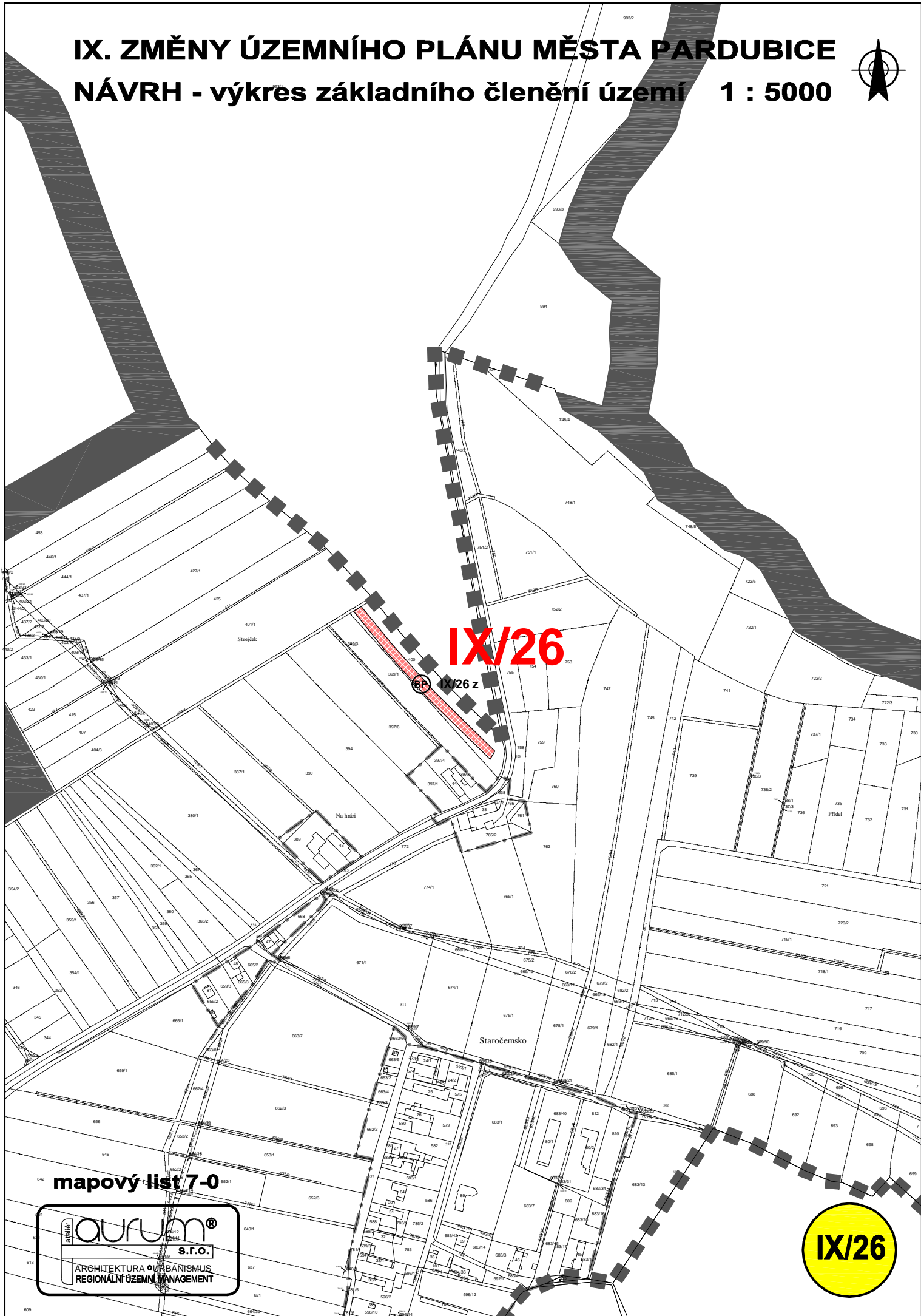
mapový list 9-9

aurum®
s.r.o.
ARCHITECTURA • URBANISMUS
REGIONÁLNÍ ÚZEMNÍ MANAGEMENT

PARDUBICE



IX. ZMĚNY ÚZEMNÍHO PLÁNU MĚSTA PARDUBICE NÁVRH - výkres základního členění území 1 : 5000



IX/26

RP IX/26 z

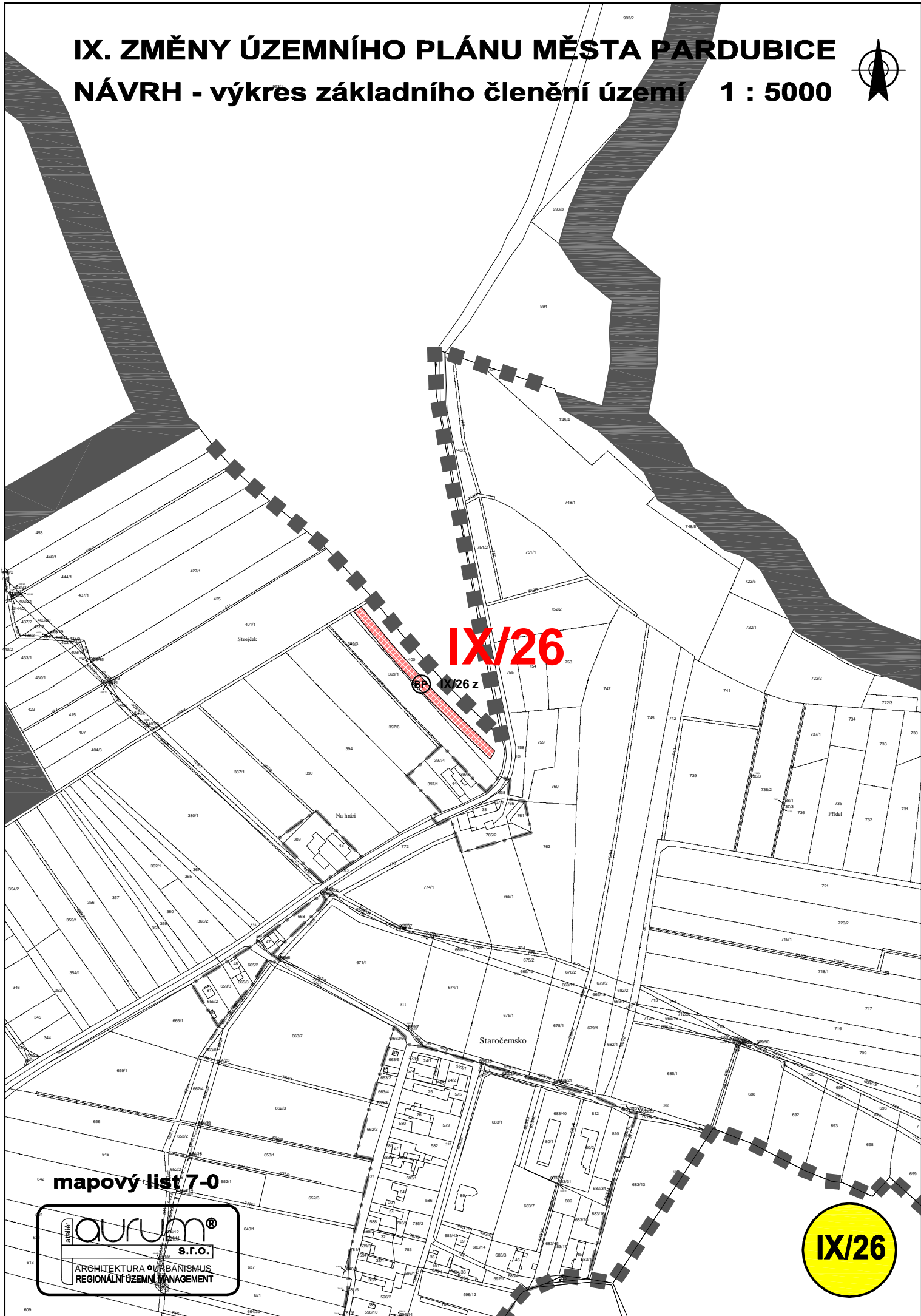
mapový list 7-0

aurum®
s.r.o.
ARCHITEKTURA • URBANISMUS
REGIONÁLNÍ ÚZEMNÍ MANAGEMENT

IX/26

IX. ZMĚNY ÚZEMNÍHO PLÁNU MĚSTA PARDUBICE

NÁVRH - výkres základního členění území 1 : 5000



IX/26

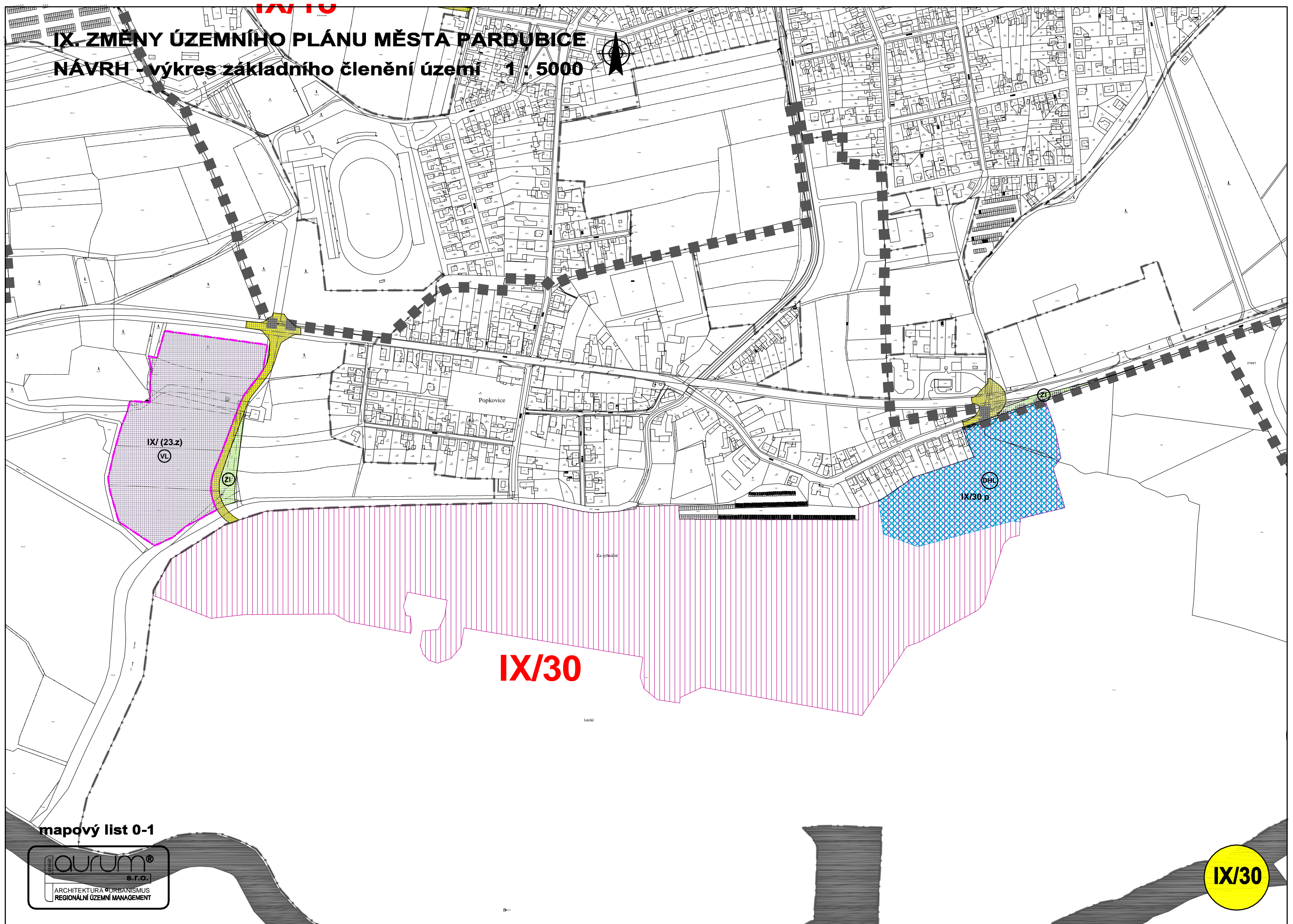
RP IX/26 z

mapový list 7-0

aurum®
s.r.o.
ARCHITEKTURA • URBANISMUS
REGIONÁLNÍ ÚZEMNÍ MANAGEMENT

IX/26

IX. ZMĚNY ÚZEMNÍHO PLÁNU MĚSTA PARDUBICE
NÁVRH - výkres základního členění území 1 : 5000



mapový list 0-1

IX/30

aurum[®]
S.R.O.
ARCHITEKTURA • URBANISMUS
REGIONÁLNÍ ÚZEMNÍ MANAGEMENT

IX/30