






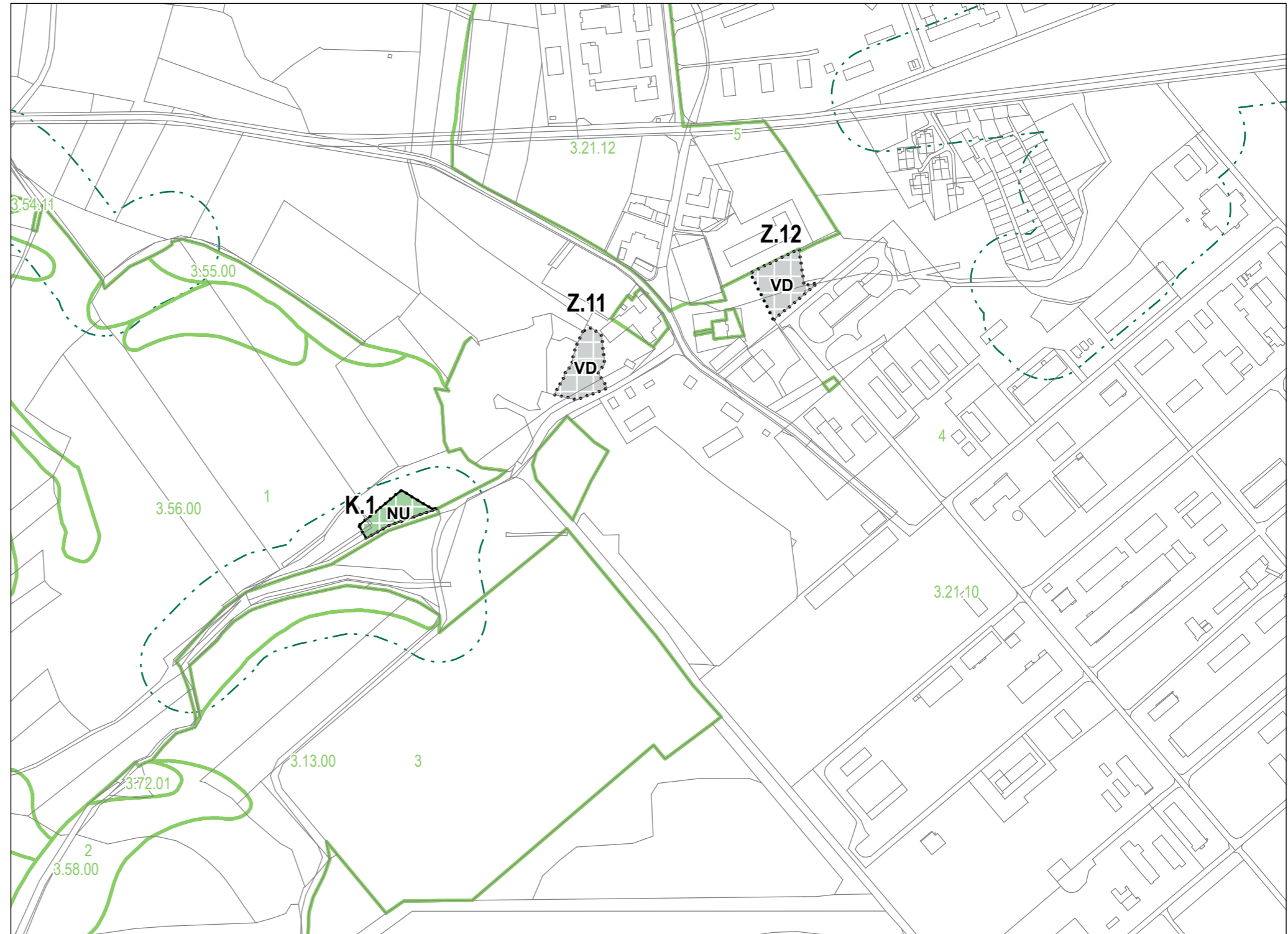


# Územní plán Rybitví

## Výkres předpokládaných záborů půdního fondu

### Legenda

-  plochy změn v krajině
- PLOCHY STABILIZOVANÉ**      **PLOCHY ZMĚN**
-  výroba drobná a služby
-  přírodní všeobecné
-  přírodní všeobecné
-  bonitovaná půdně ekologická jednotka
-  vzdálenost 50 m od hranice lesa
-  hranice parcel



<b>GENERÁLNÍ PROJEKTANT:</b> sw architekti s.r.o.   Na Moráni 4, 128 00 Praha 2   IDDS: 4zq98wd   www.swarchitekti.cz Ing. arch. Tomáš Slavík   autorizace ČKA 03 930   gsm +420 732 807 128   tomas.slavik@swarchitekti.cz			
OBJEDNATEL: OBEC RYBITVÍ	ODŮVODNĚNÍ	Č. ZAKÁZKY: 93.5	DATUM: 03/2026
<b>ZMĚNA Č. 2 ÚZEMNÍ PLÁN RYBITVÍ</b>		MĚŘÍTKO <b>1 : 5 000</b>	Č. VÝKRESU <b>B/II.3</b>
VÝKRES PŘEDPOKLÁDANÝCH ZÁBORŮ PŮDNIHO FONDU			