




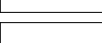






LEGENDA:

-  HRANICE ŘEŠENÉHO ÚZEMÍ
-  PTAČÍ OBLAST KOMÁROV
-  SILNICE I.TŘÍDY – STAV/NÁVRH
-  SILNICE II.TŘÍDY
-  SILNICE III.TŘÍDY
-  ŽELEZNICE
-  VRCHNÍ VEDENÍ VVN 110kV
-  VTL PLYNOVODY
-  NADREGIONÁLNÍ A REGIONÁLNÍ BIOKORIDORY
-  REGIONÁLNÍ BIOCENTRA

**ÚP LÁNY U DAŠIC
ŠIRŠÍ VZTAHY**

PŘÍPRAVIL: MAGISTRÁT MĚSTA PARDUBICE
ZPRACOVATEL: ING.ARCH.MILAN VOJTĚCH
DATUM: 05.2014 MĚŘITKO: 1:50 000

H.8