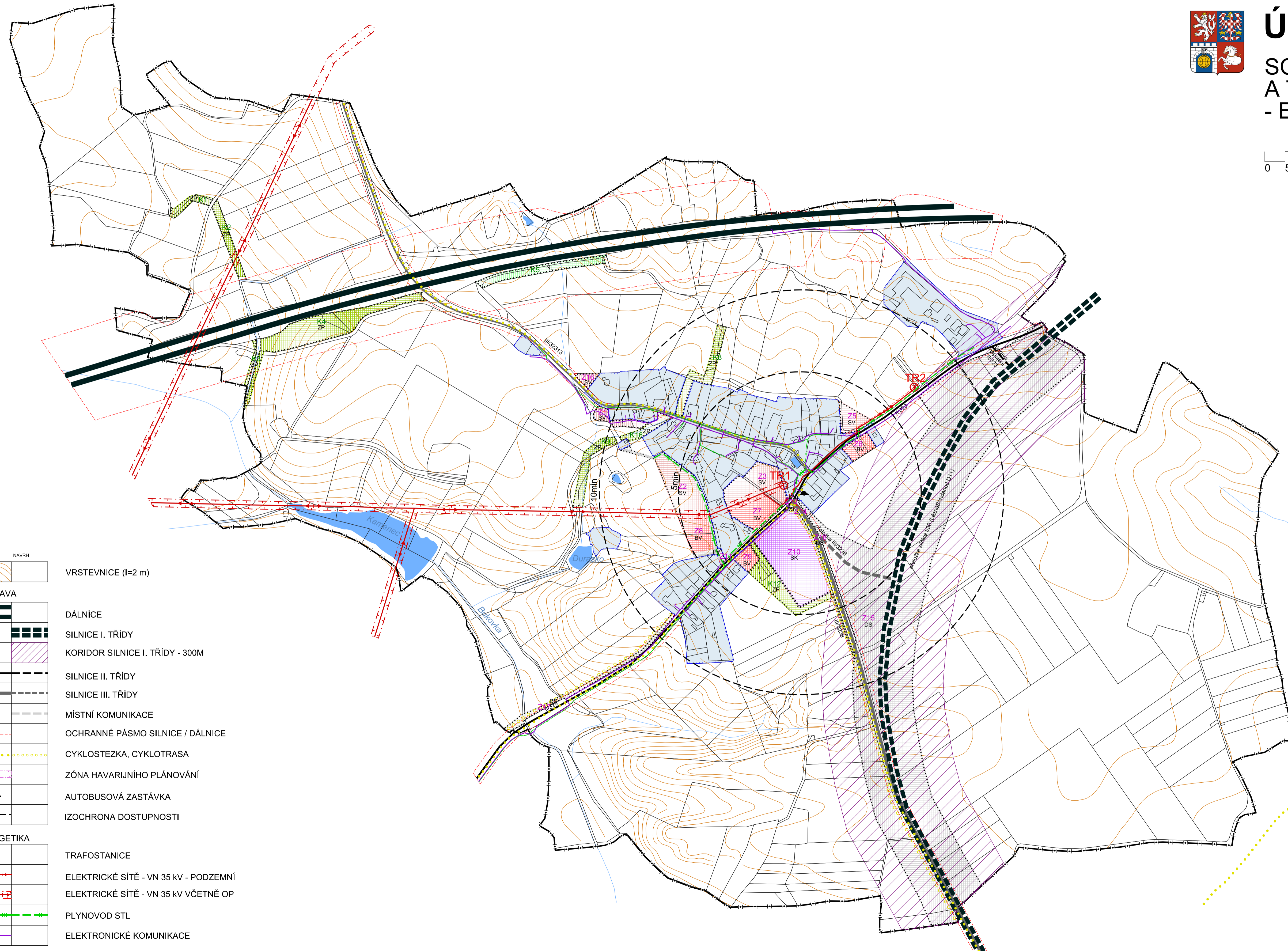
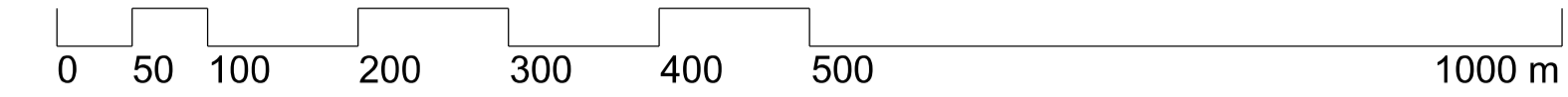


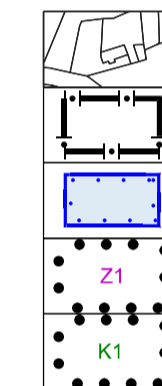


ÚZEMNÍ PLÁN PRAVY

SCHEMA DOPRAVNÍ A TECHNICKÉ INFRASTRUKTURY - ENERGETIKA

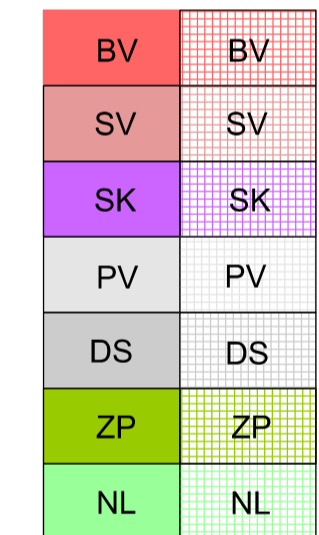


LEGENDA:




- PARCELNÍ KRESBA
- HRANICE ŘEŠENÉHO ÚZEMÍ
- ZASTAVĚNÉ ÚZEMÍ K 1.3.2013
- ZASTAVITELNÉ PLOCHY
- PLOCHY ZMĚN V KRAJINĚ

STABILIZOVANÉ PLOCHY ZMĚN PLOCHY



- BYDLENÍ v rodinných domech - venkovské
- SMÍŠENÉ OBYTNÉ venkovské
- SMÍŠENÉ OBYTNÉ komerční
- VEŘEJNÁ PROSTRANSTVÍ
- DOPRAVNÍ INFRASTRUKTURA silniční
- ZELENĚ PŘÍRODNÍ
- PLOCHY LESNÍ

- STAV NÁVRH
- VRSTEVNICE (I=2 m)
- DOPRAVA
- DÁLNIČE
 - SILNICE I. TŘÍDY
 - KORIDOR SILNICE I. TŘÍDY - 300M
 - SILNICE II. TŘÍDY
 - SILNICE III. TŘÍDY
 - MÍSTNÍ KOMUNIKACE
 - OCHRANNÉ PÁSMO SILNICE / DÁLNIČE
 - CYKLOSTEZKA, CYKLOTRASA
 - ZÓNA HAVARIJNÍHO PLÁNOVÁNÍ
 - AUTOBUSOVÁ ZASTÁVKA
 - IZOCHRONA DOSTUPNOSTI
- ENERGETIKA
- TRAFOSTANICE
 - ELEKTRICKÉ SÍTĚ - VN 35 kV - PODZEMNÍ
 - ELEKTRICKÉ SÍTĚ - VN 35 kV VČETNĚ OP
 - PLYNOVOD STL
 - ELEKTRONICKÉ KOMUNIKACE



GENERALNÍ PROJEKTANT: Ing. arch. TOMÁŠ SLAVÍK, autorizovaný architekt ČKA 03 930 Komenského nám. 17, Brandýs nad Orlicí, tel.: +420 732 807 128, www.arch-slavik.cz, email: t.slavik@centrum.cz		
PORIZOVATEL: Magistrát města Pardubice, Odbor hlavního architekta	Č. ZAKÁZKY: 23.6	DATUM: červen 2014
ÚZEMNÍ PLÁN PRAVY SCHEMA DOPRAVNÍ A TECHNICKÉ INFRASTRUKTURY - ENERGETIKA	MĚŘÍTKO 1:5 000	Č. VÝKRESU B/II.5

Mapový podklad: © ÚKM PK - Polohopis informačního charakteru odvozen z katastrální mapy