

ÚZEMNÍ PLÁN

XVIIb. ZMĚNA

ÚZEMNÍHO PLÁNU MĚSTA

PARDOBICE

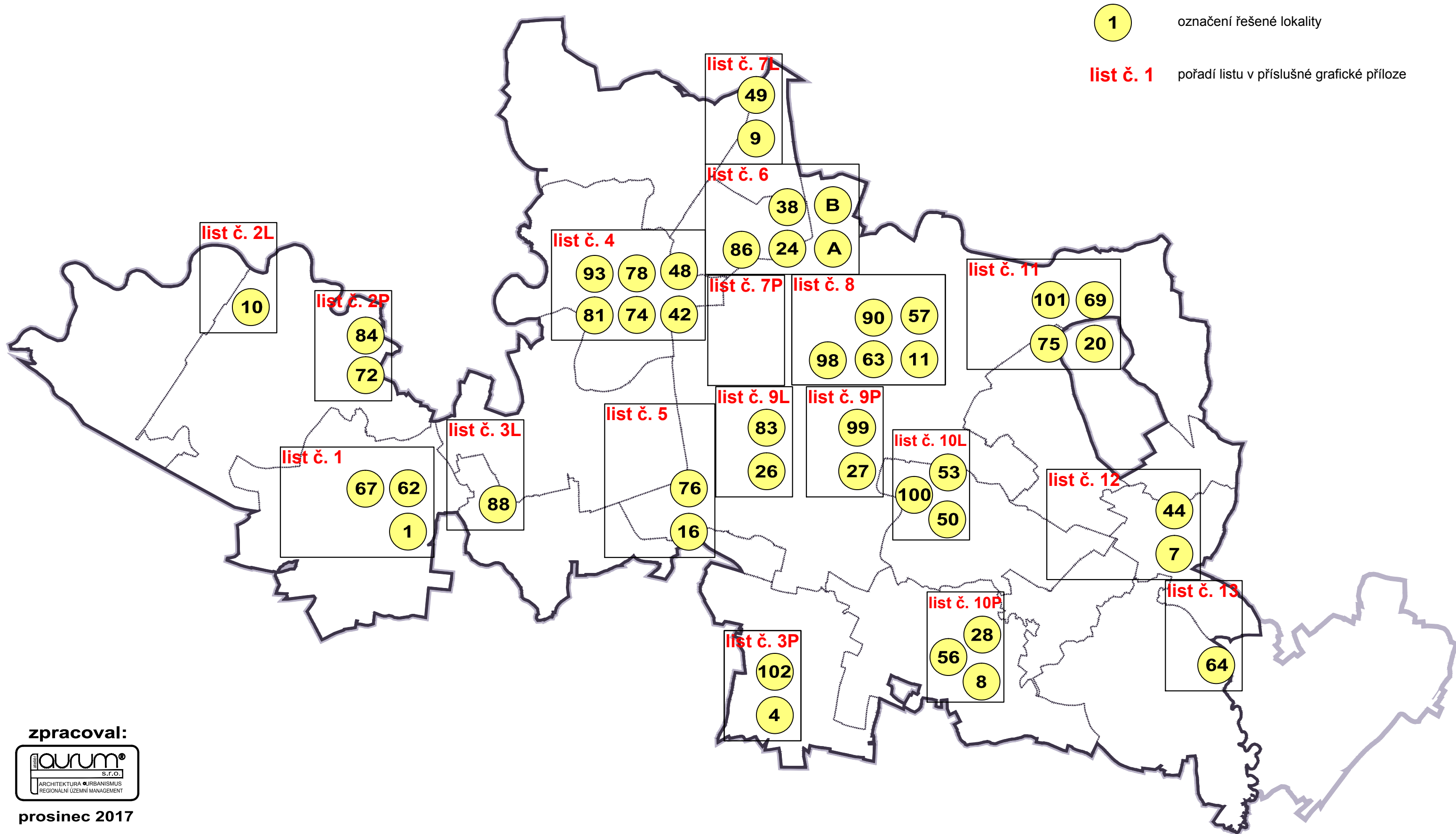
PŘÍLOHA

GRAFICKÁ ČÁST XVIIb. ZMĚNY ÚP
VÝKRES ZÁKLADNÍHO ČLENĚNÍ ÚZEMÍ

ETAPA

ZMĚNA ÚZEMNÍHO PLÁNU MĚSTA
PRO VYDÁNÍ

SCHÉMA KLADU LISTŮ VÝKRESU ZÁKLADNÍHO ČLENĚNÍ ÚZEMÍ



zpracoval:



prosinec 2017

XVIIb. ZMĚNA ÚZEMNÍHO PLÁNU MĚSTA PARDUBICE VÝKRES ZÁKLADNÍHO ČLENĚNÍ ÚZEMÍ

1 : 5000



LEGENDA :

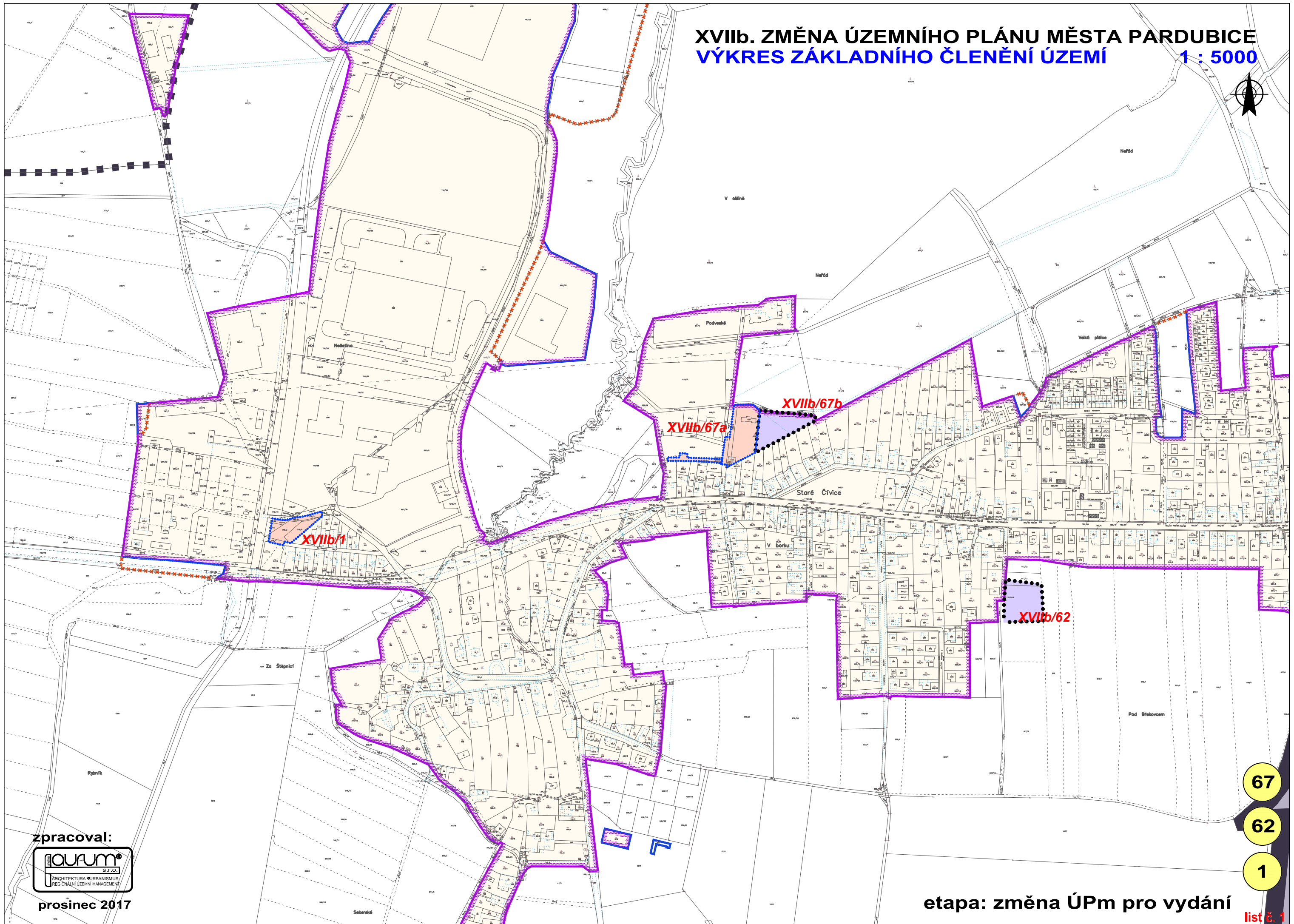
platná ÚPD	XVIIb. Změna ÚPm Pardubice			
	stav	návrh	vypuštěno z řešení	
				HRANICE SPRÁVNÍHO ÚZEMÍ
				HRANICE ŘEŠENÉHO ÚZEMÍ
				HRANICE KATASTRÁLNÍHO ÚZEMÍ
				ZASTAVĚNÉ ÚZEMÍ K DATU 09/2016
				HRANICE ZASTAVĚNÉHO ÚZEMÍ K DATU 09/2016
				ZASTAVITELNÉ ÚZEMÍ
				PLOCHY PŘESTAVBY (PLOCHY SE ZMĚNOU VYUŽITÍ)
		XVIIb/1		OZNAČENÍ ŘEŠENÝCH LOKALIT (PLOCH ZMĚN)
		XVIIb/12		OZNAČENÍ ŘEŠENÝCH LOKALIT DLE ZADÁNÍ (lokalita Fáblovka)
				PLOCHY, VE KTERÝCH JE ROZHODOVÁNÍ O ZMĚNÁCH PODMÍNĚNO ZPRACOVÁNÍM ÚZEMNÍ STUDIE

zpracoval:



prosinec 2017

XVIIb. ZMĚNA ÚZEMNÍHO PLÁNU MĚSTA PARDUBICE VÝKRES ZÁKLADNÍHO ČLENĚNÍ ÚZEMÍ 1 : 5000



zpracoval:
aurum
S.r.o.
ARCHITEKTURA • URBANISMUS
REGIONÁLNÍ ÚZEMNÍ MANAGEMENT
prosinec 2017

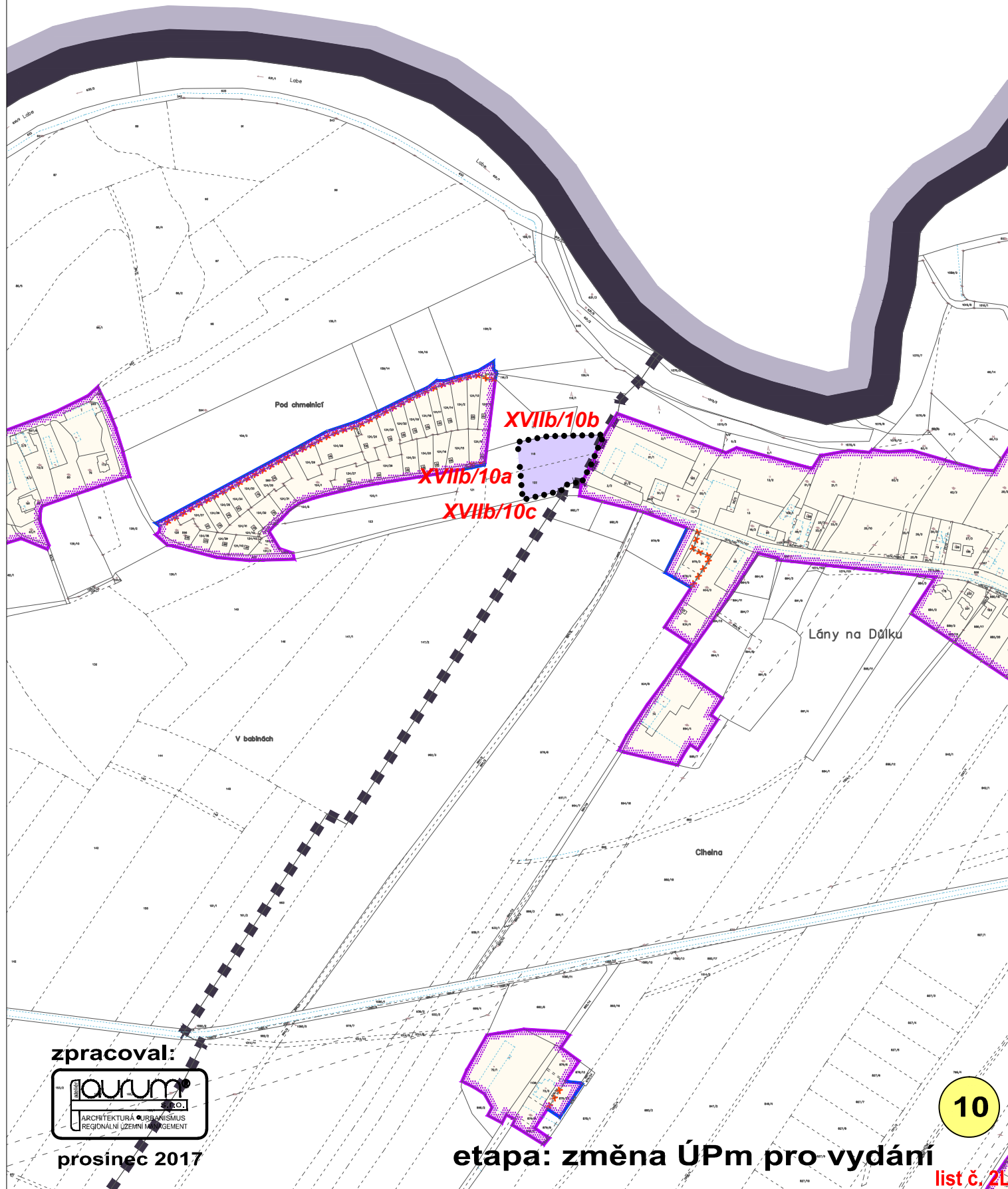
67
62
1

etapa: změna ÚPm pro vydání

list č. 1

XVIIb. ZMĚNA ÚZEMNÍHO PLÁNU MĚSTA PARDUBICE
VÝKRES ZÁKLADNÍHO ČLENĚNÍ ÚZEMÍ

1 : 5000



10

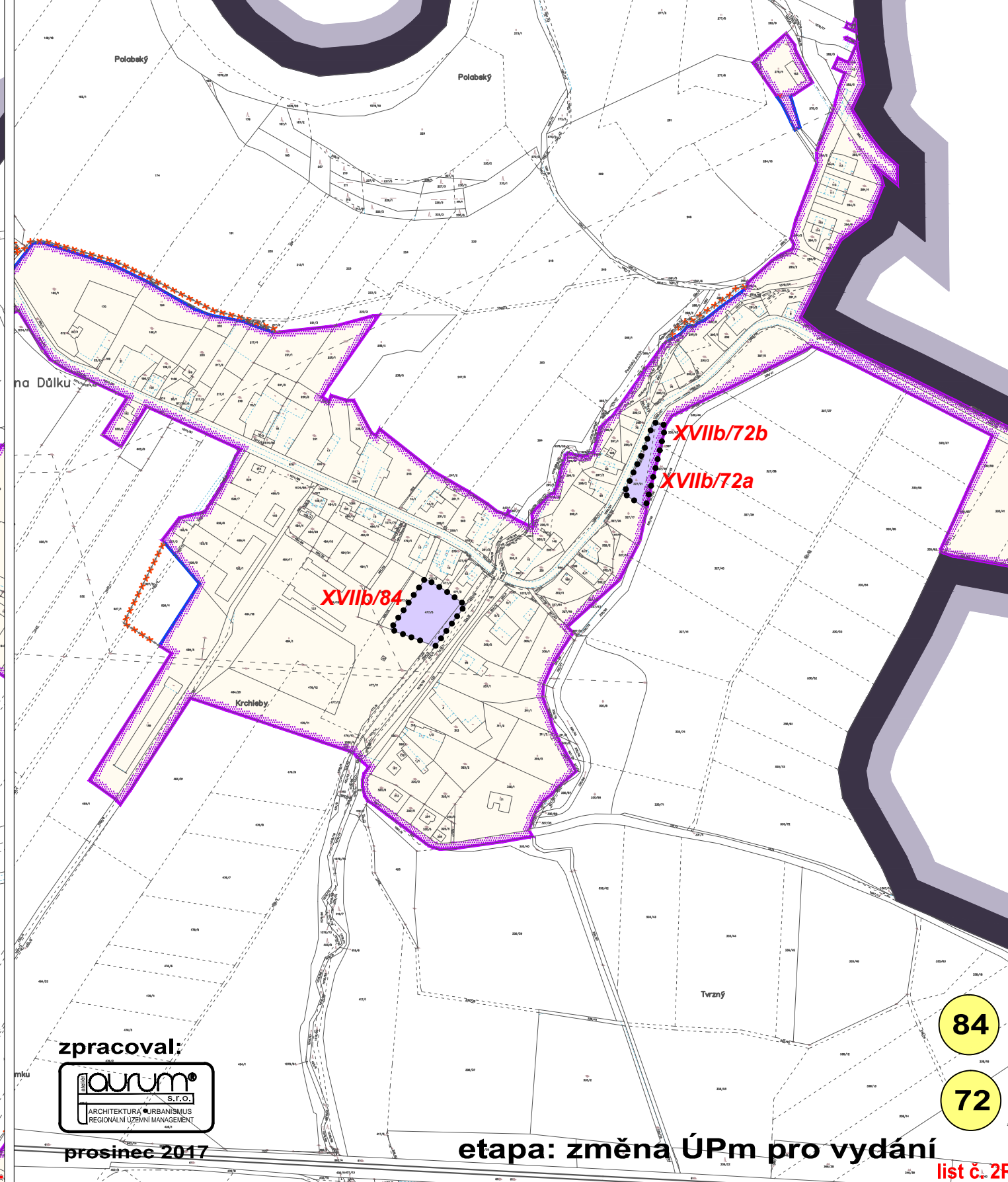
etapa: změna ÚPm pro vydání

list č. 2L

zpracoval:
aurum
ARCHITEKTURA • URBANISMUS
REGIONÁLNÍ ÚZEMNÍ MANAGEMENT
prosinec 2017

XVIIb. ZMĚNA ÚZEMNÍHO PLÁNU MĚSTA PARDUBICE
VÝKRES ZÁKLADNÍHO ČLENĚNÍ ÚZEMÍ

1 : 5000



84

72

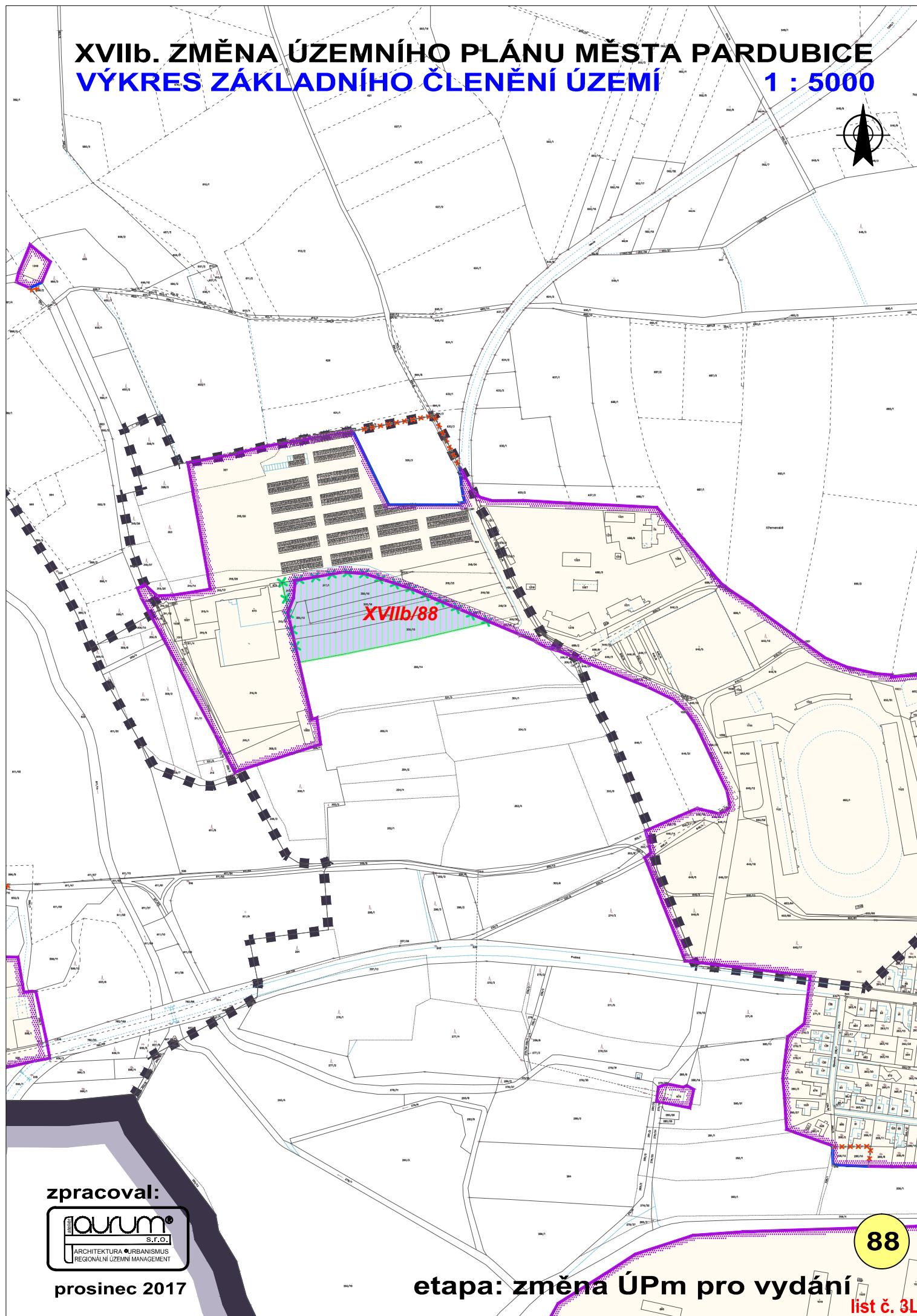
etapa: změna ÚPm pro vydání

list č. 2P

zpracoval:
aurum
ARCHITEKTURA • URBANISMUS
REGIONÁLNÍ ÚZEMNÍ MANAGEMENT
prosinec 2017

XVIIb. ZMĚNA ÚZEMNÍHO PLÁNU MĚSTA PARDUBICE
VÝKRES ZÁKLADNÍHO ČLENĚNÍ ÚZEMÍ

1 : 5000



zpracoval:



prosinec 2017

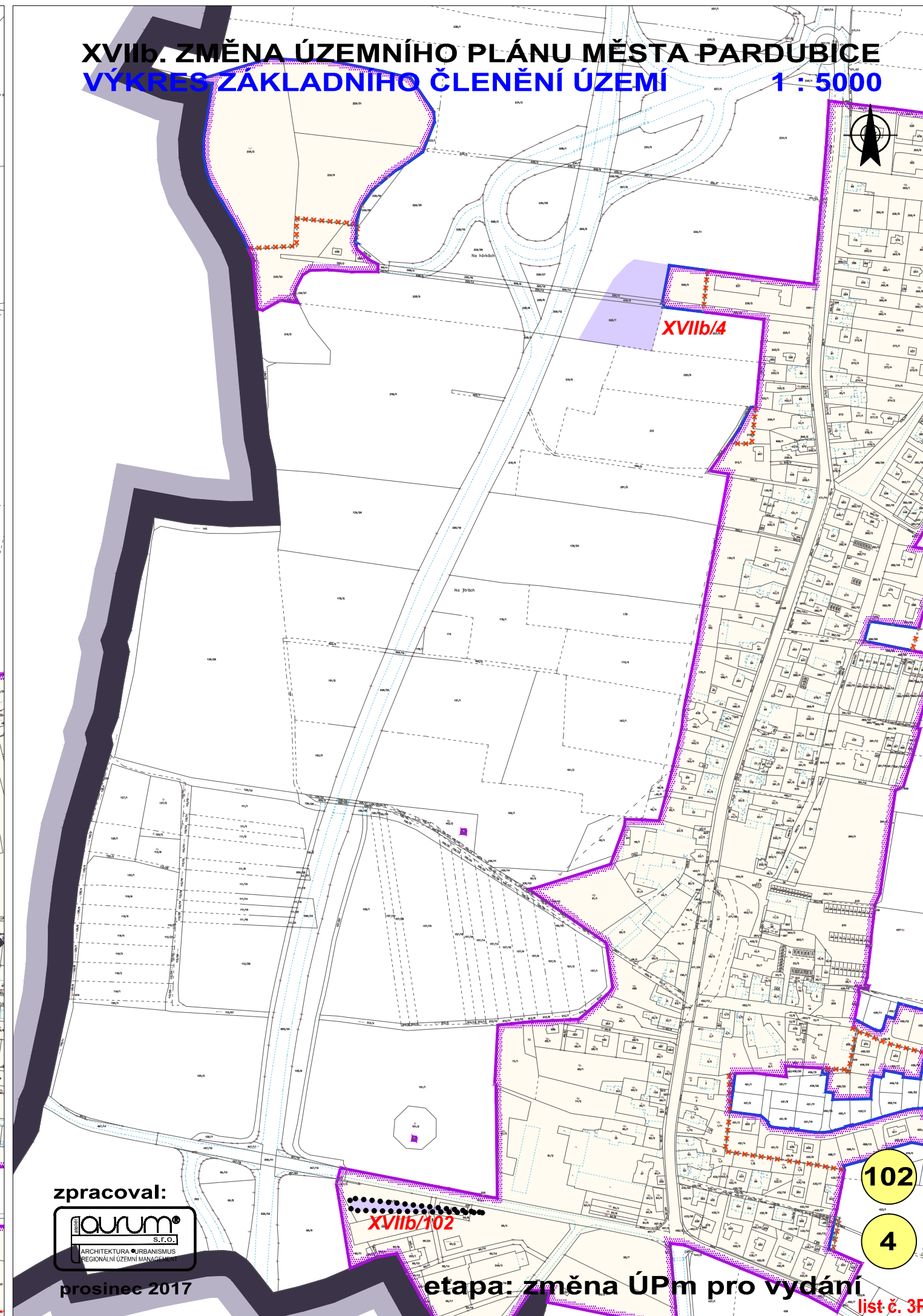

etapa: změna ÚPm pro vydání

88

list č. 3L

XVIIb. ZMĚNA ÚZEMNÍHO PLÁNU MĚSTA PARDUBICE
VÝKRES ZÁKLADNÍHO ČLENĚNÍ ÚZEMÍ

1 : 5000



zpracoval:



prosinec 2017

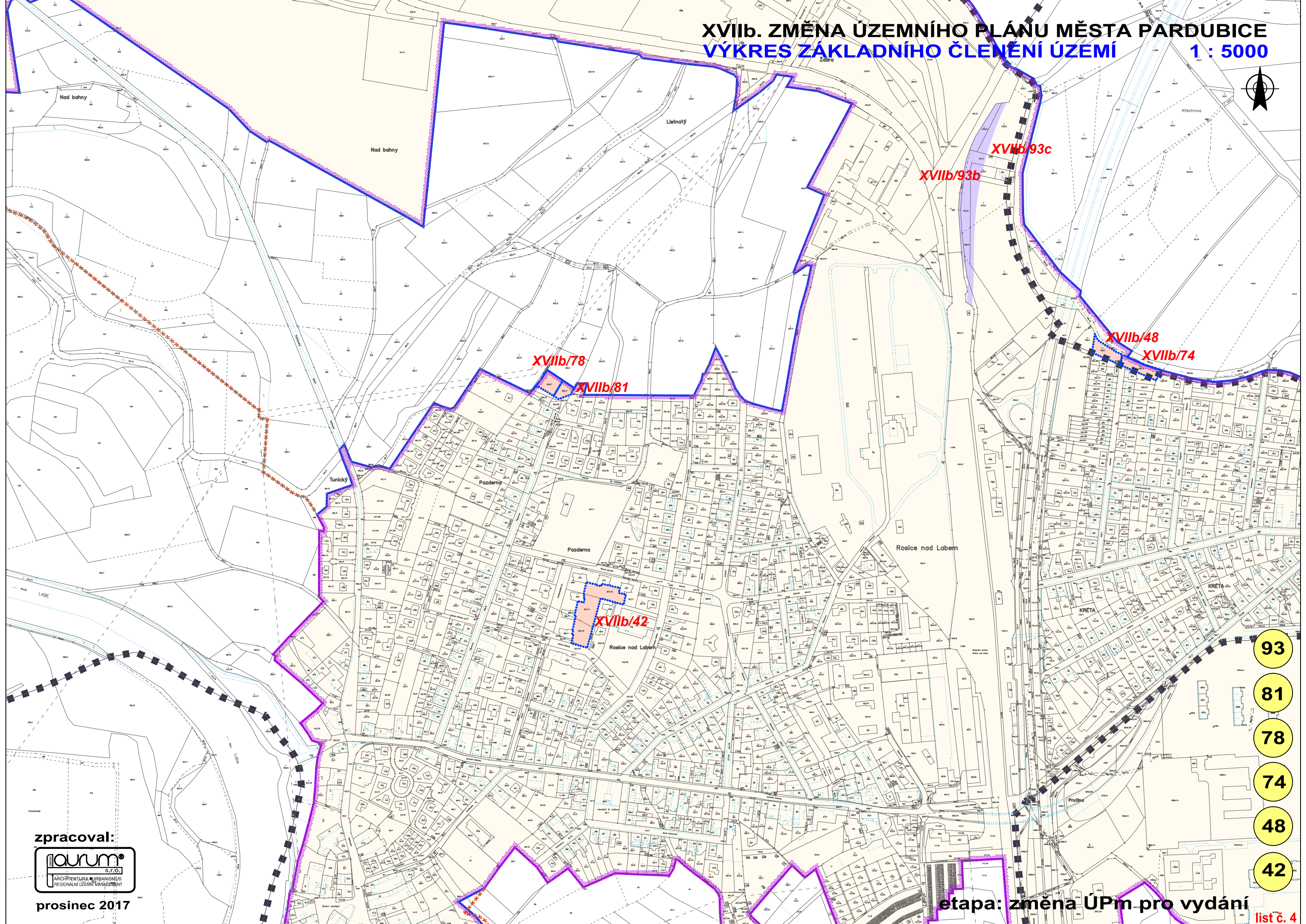
etapa: změna ÚPm pro vydání

102

4

list č. 3P

XVIIb. ZMĚNA ÚZEMNÍHO PLÁNU MĚSTA PARDUBICE VÝKRES ZÁKLADNÍHO ČLENĚNÍ ÚZEMÍ 1 : 5000



Nad bahny

Listnatý

XVIIb/93c

XVIIb/93b

XVIIb/78

XVIIb/81

XVIIb/48

XVIIb/74

Tunický

Pazderna

Pazderna

Rosice nad Labem

XVIIb/42

Rosice nad Labem

93

81

78

74

48

42

zpracoval:

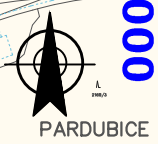


prosinec 2017


etapa: změna ÚPm pro vydání

list č. 4

**XVIIb. ZMĚNA ÚZEMNÍHO PLÁNU MĚSTA PARDUBICE
VÝKRES ZÁKLADNÍHO ČLENĚNÍ ÚZEMÍ 1: 5000**



zpracoval:



prosinec 2017

XVIIb/76a
XVIIb/76b

XVIIb/17

XVIIb/16

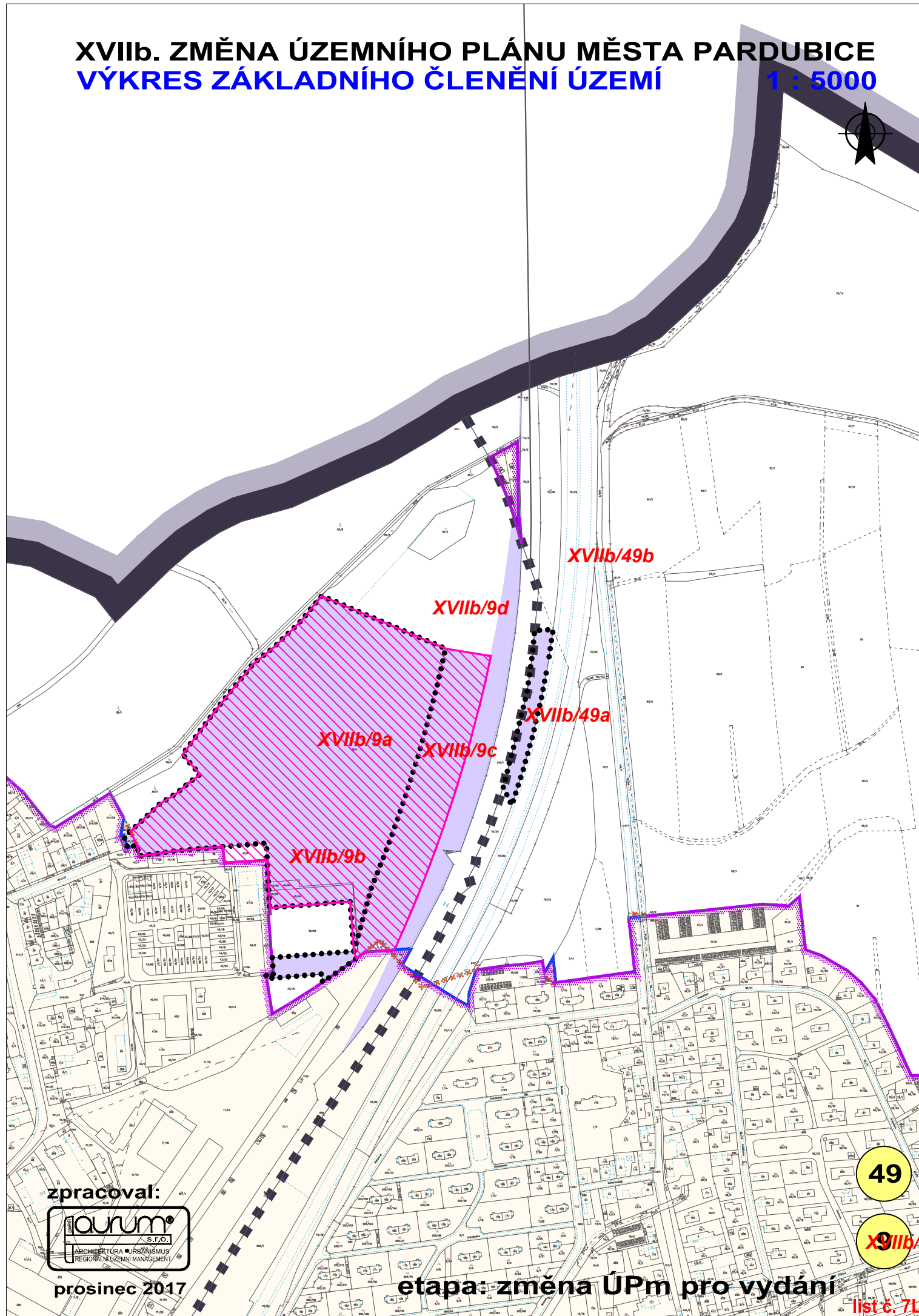
etapa: změna ÚPm pro vydání

16 **76**

list č. 5

XVIIb. ZMĚNA ÚZEMNÍHO PLÁNU MĚSTA PARDUBICE
VÝKRES ZÁKLADNÍHO ČLENĚNÍ ÚZEMÍ

1 : 5000



zpracoval:



prosinec 2017

etapa: změna ÚPm pro vydání

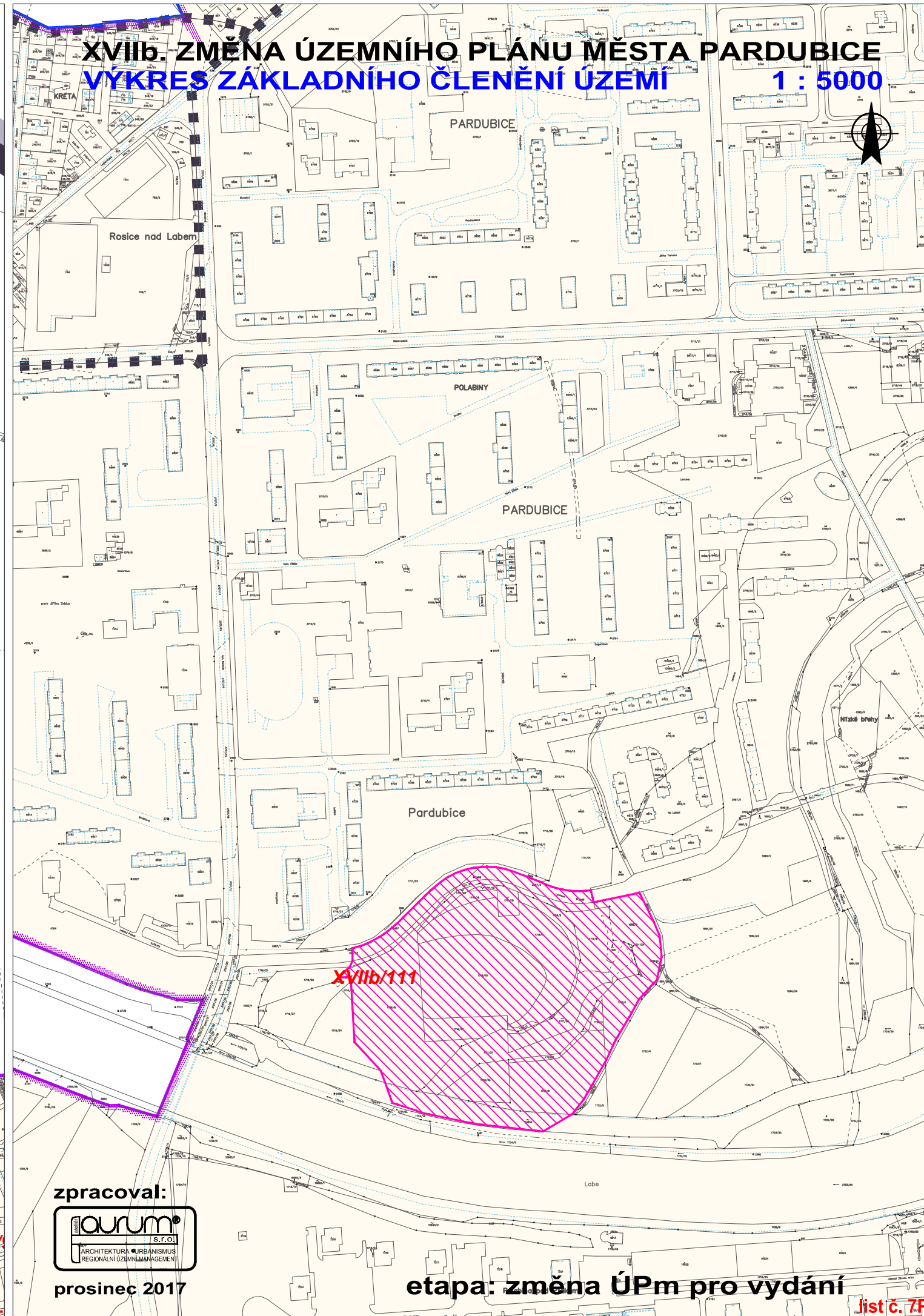
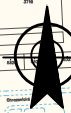
49

XVIIb/49

list č. 7L

XVIIb. ZMĚNA ÚZEMNÍHO PLÁNU MĚSTA PARDUBICE
VÝKRES ZÁKLADNÍHO ČLENĚNÍ ÚZEMÍ

1 : 5000



zpracoval:

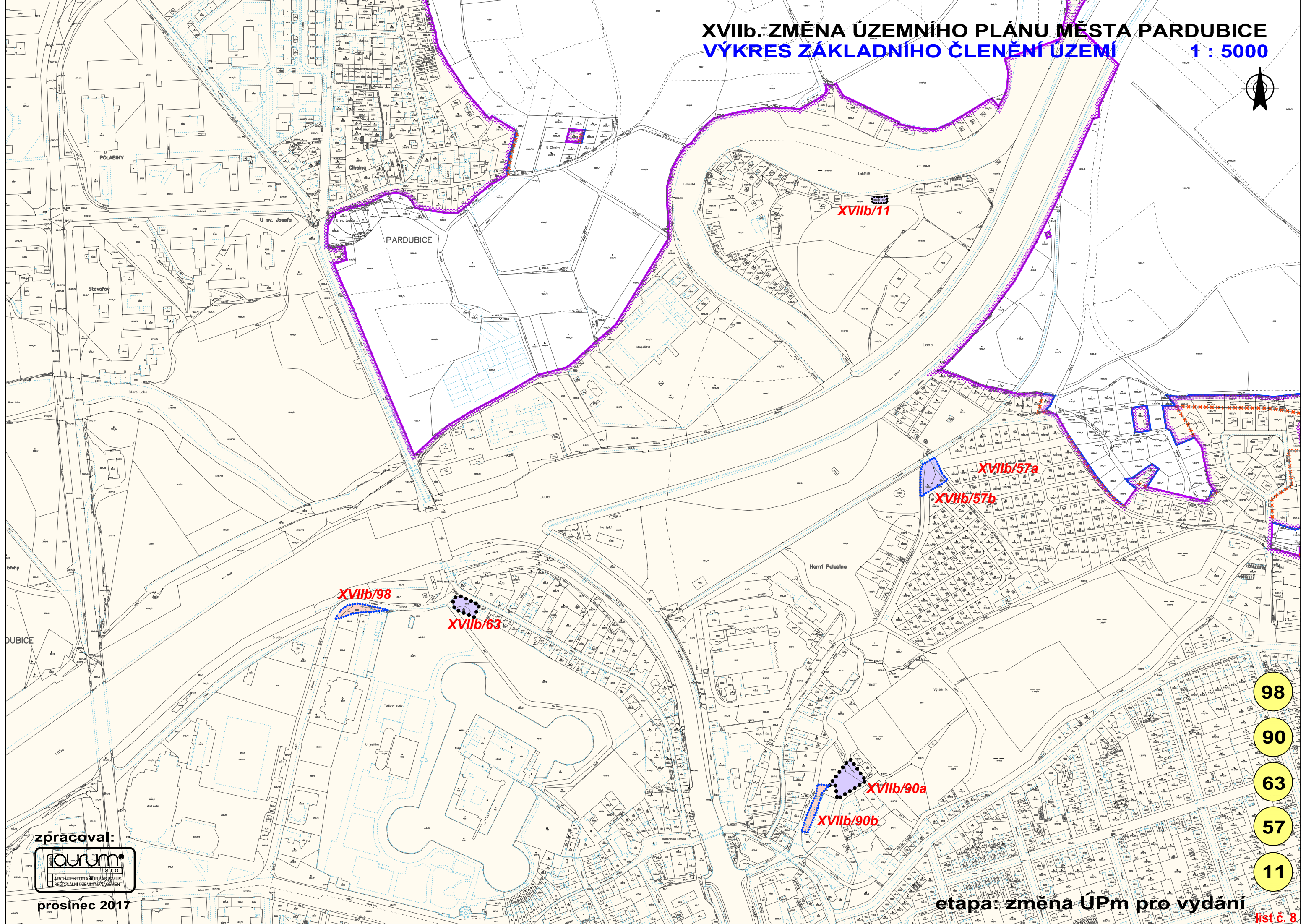


prosinec 2017

etapa: změna ÚPm pro vydání

list č. 7P

XVIIb. ZMĚNA ÚZEMNÍHO PLÁNU MĚSTA PARDUBICE VÝKRES ZÁKLADNÍHO ČLENĚNÍ ÚZEMÍ 1 : 5000



zpracoval:

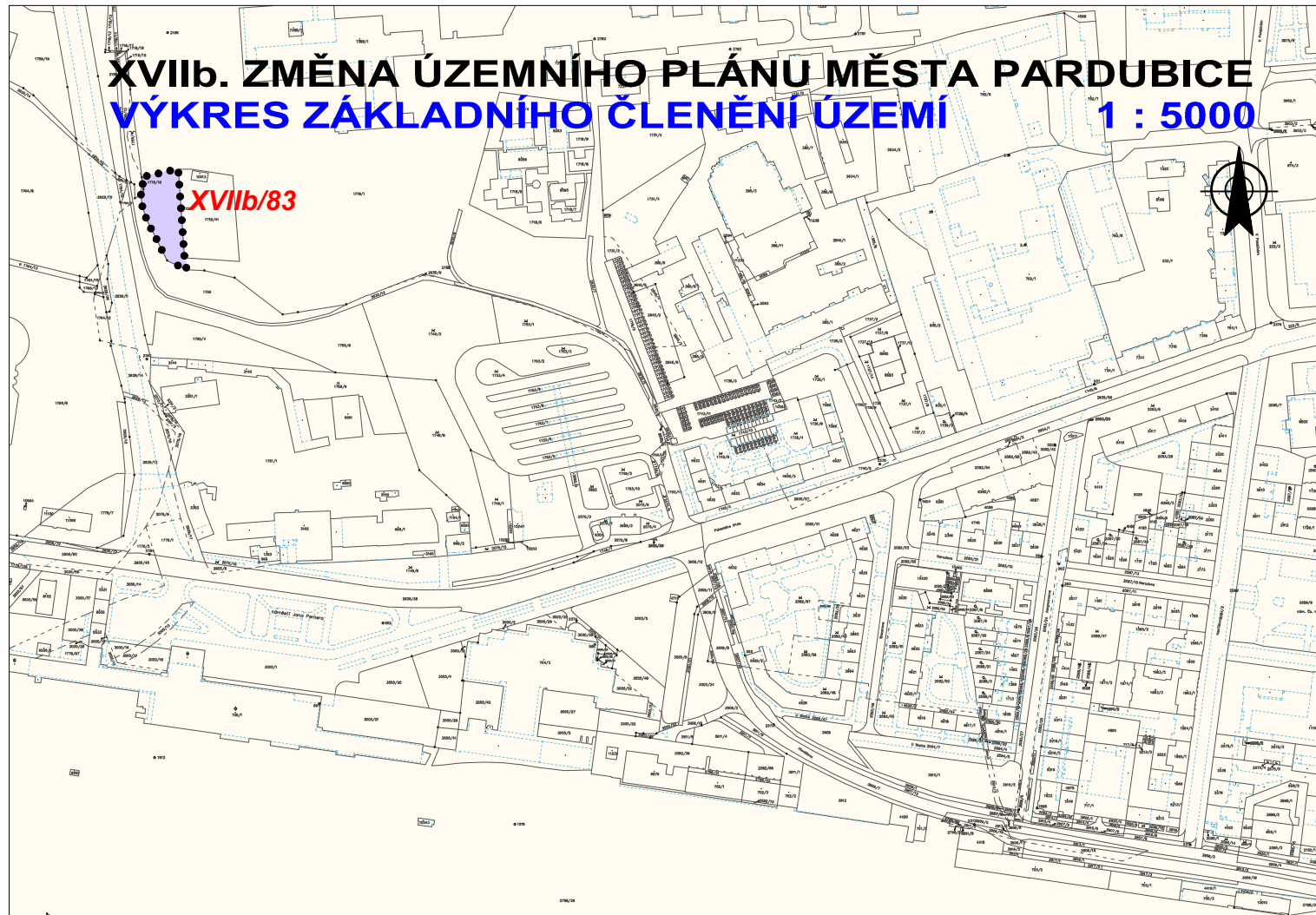


prosinec 2017

etapa: změna ÚPm pro vydání

list č. 8

XVIIb. ZMĚNA ÚZEMNÍHO PLÁNU MĚSTA PARDUBICE
VÝKRES ZÁKLADNÍHO ČLENĚNÍ ÚZEMÍ 1 : 5000



XVIIb/83



83

26

XVIIb/26

zpracoval:

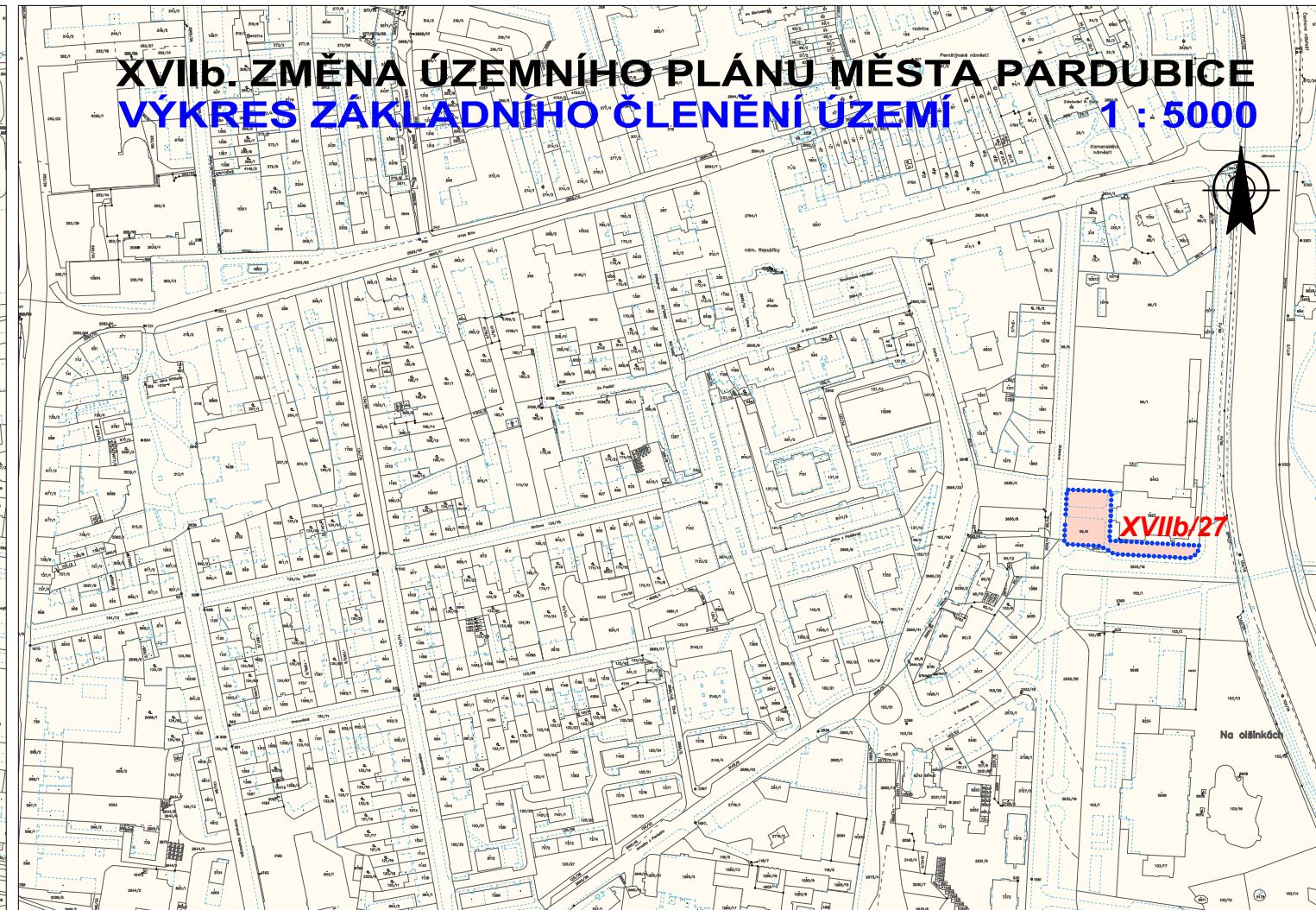


prosinec 2017

etapa: změna ÚPm pro vydání

list č. 9L

XVIIb. ZMĚNA ÚZEMNÍHO PLÁNU MĚSTA PARDUBICE
VÝKRES ZÁKLADNÍHO ČLENĚNÍ ÚZEMÍ 1 : 5000



XVIIb/27



99

27

zpracoval:



prosinec 2017

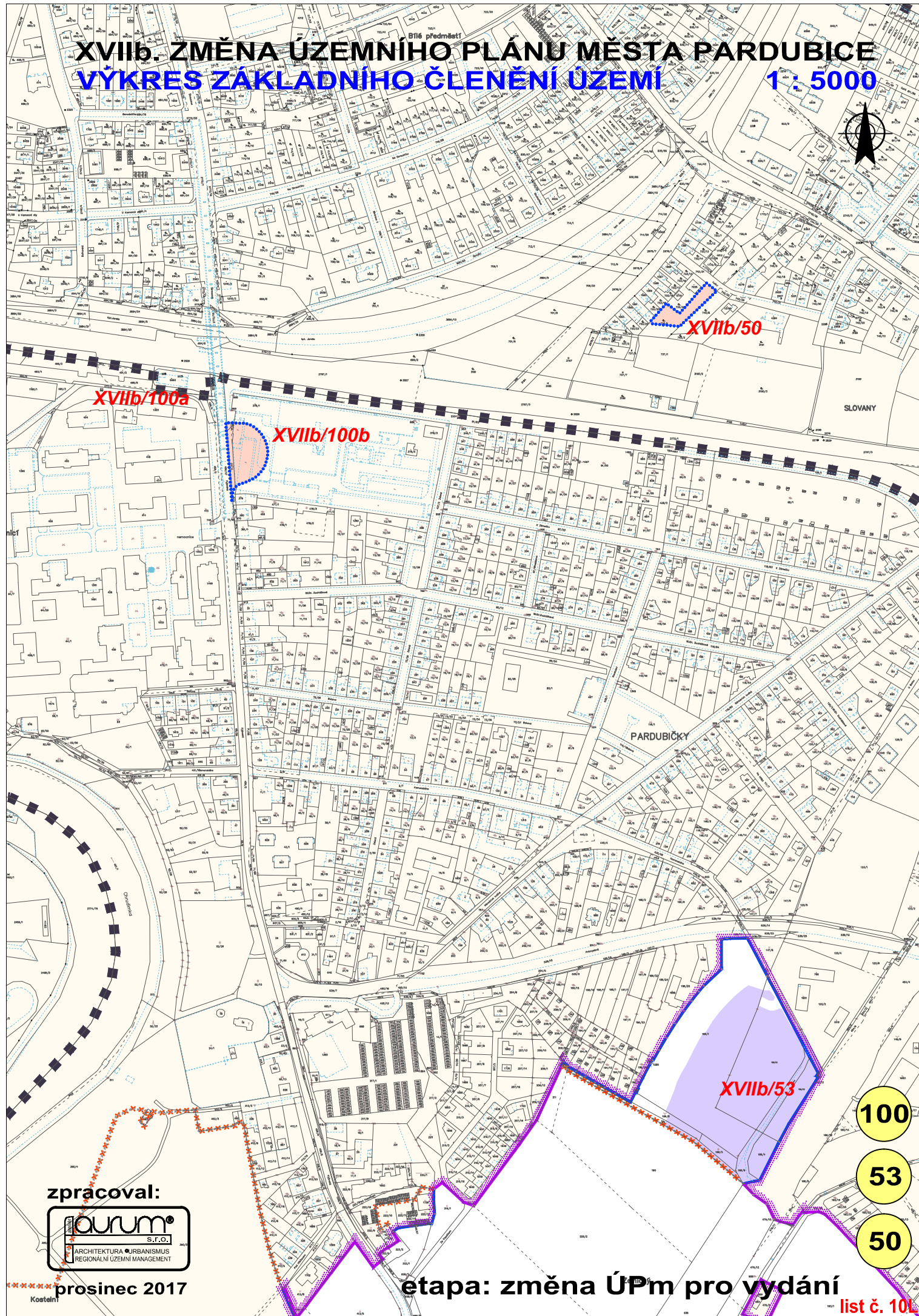
etapa: změna ÚPm pro vydání

list č. 9P

XVIIb/99b

XVIIb/99a

XVIIb. ZMĚNA ÚZEMNÍHO PLÁNU MĚSTA PARDUBICE
VÝKRES ZÁKLADNÍHO ČLENĚNÍ ÚZEMÍ 1 : 5000



zpracoval:
aurum s.r.o.
ARCHITEKTURA • URBANISMUS
REGIONÁLNÍ ÚZEMNÍ MANAGEMENT

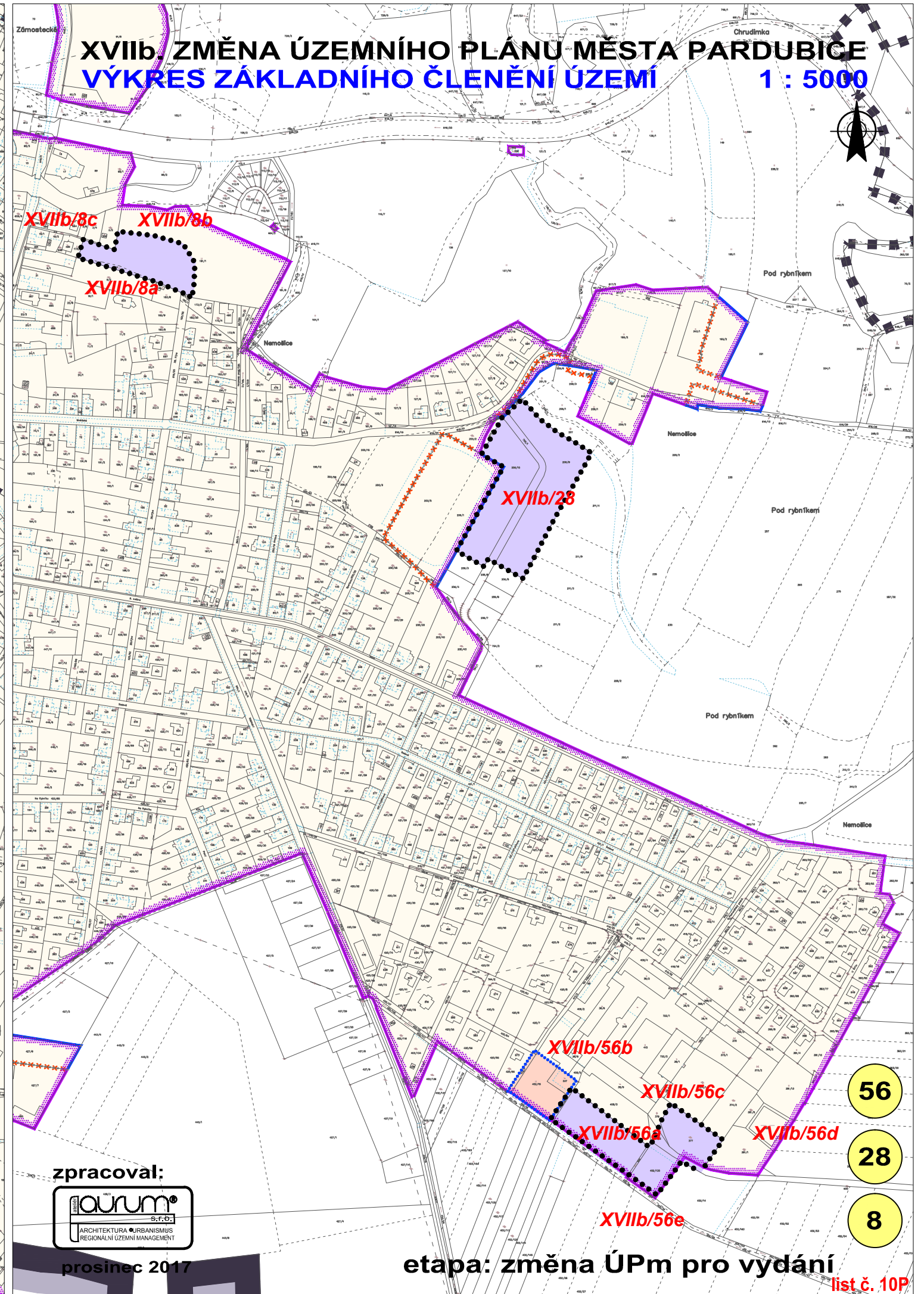
prosinec 2017
Kostelní

etapa: změna ÚPm pro vydání

list č. 10P

- 100
- 53
- 50

XVIIb. ZMĚNA ÚZEMNÍHO PLÁNU MĚSTA PARDUBICE
VÝKRES ZÁKLADNÍHO ČLENĚNÍ ÚZEMÍ 1 : 5000



zpracoval:
aurum s.r.o.
ARCHITEKTURA • URBANISMUS
REGIONÁLNÍ ÚZEMNÍ MANAGEMENT

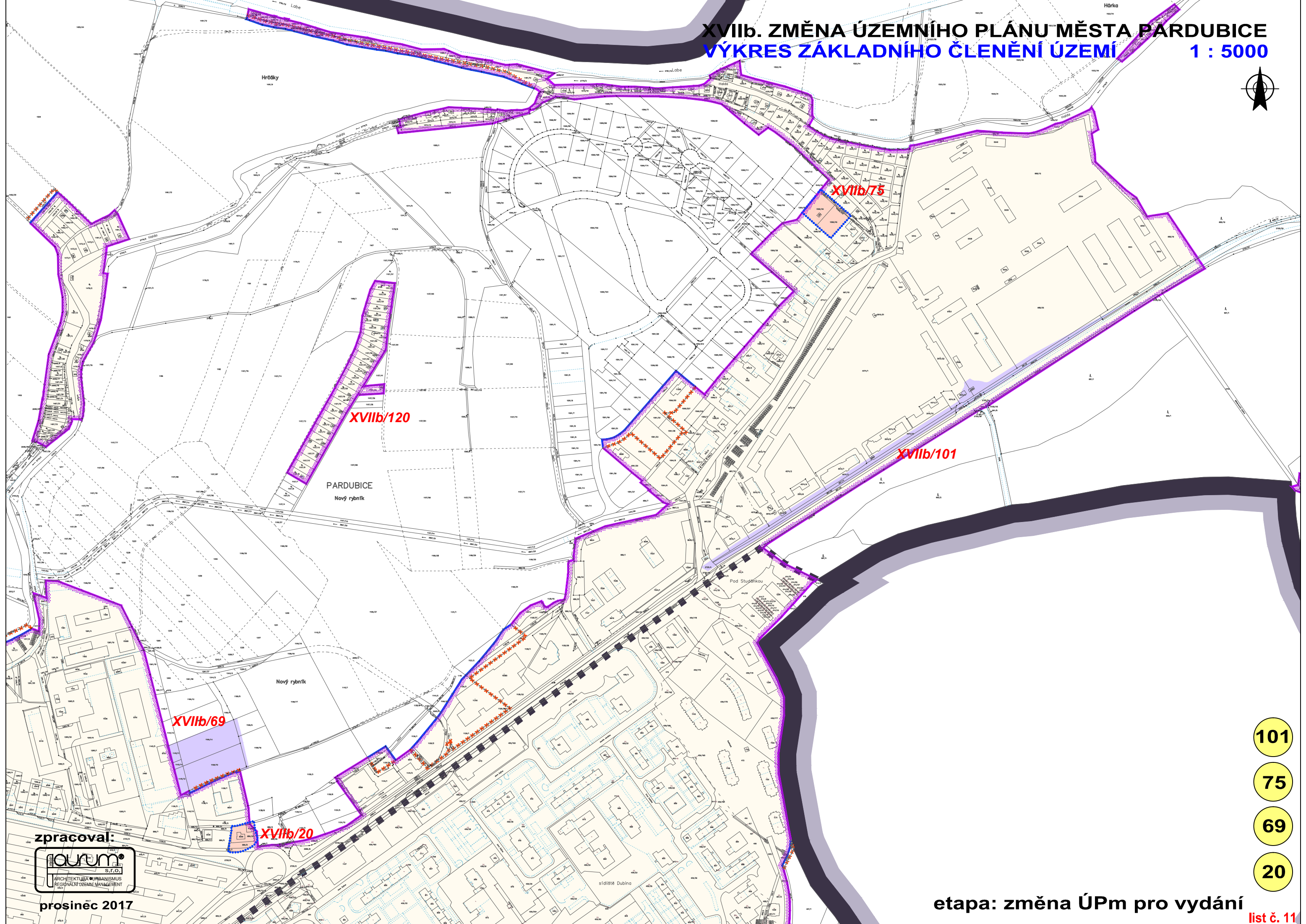
prosinec 2017

etapa: změna ÚPm pro vydání

list č. 10P

- 56
- 28
- 8

XVIIb. ZMĚNA ÚZEMNÍHO PLÁNU MĚSTA PARDUBICE VÝKRES ZÁKLADNÍHO ČLENĚNÍ ÚZEMÍ 1 : 5000



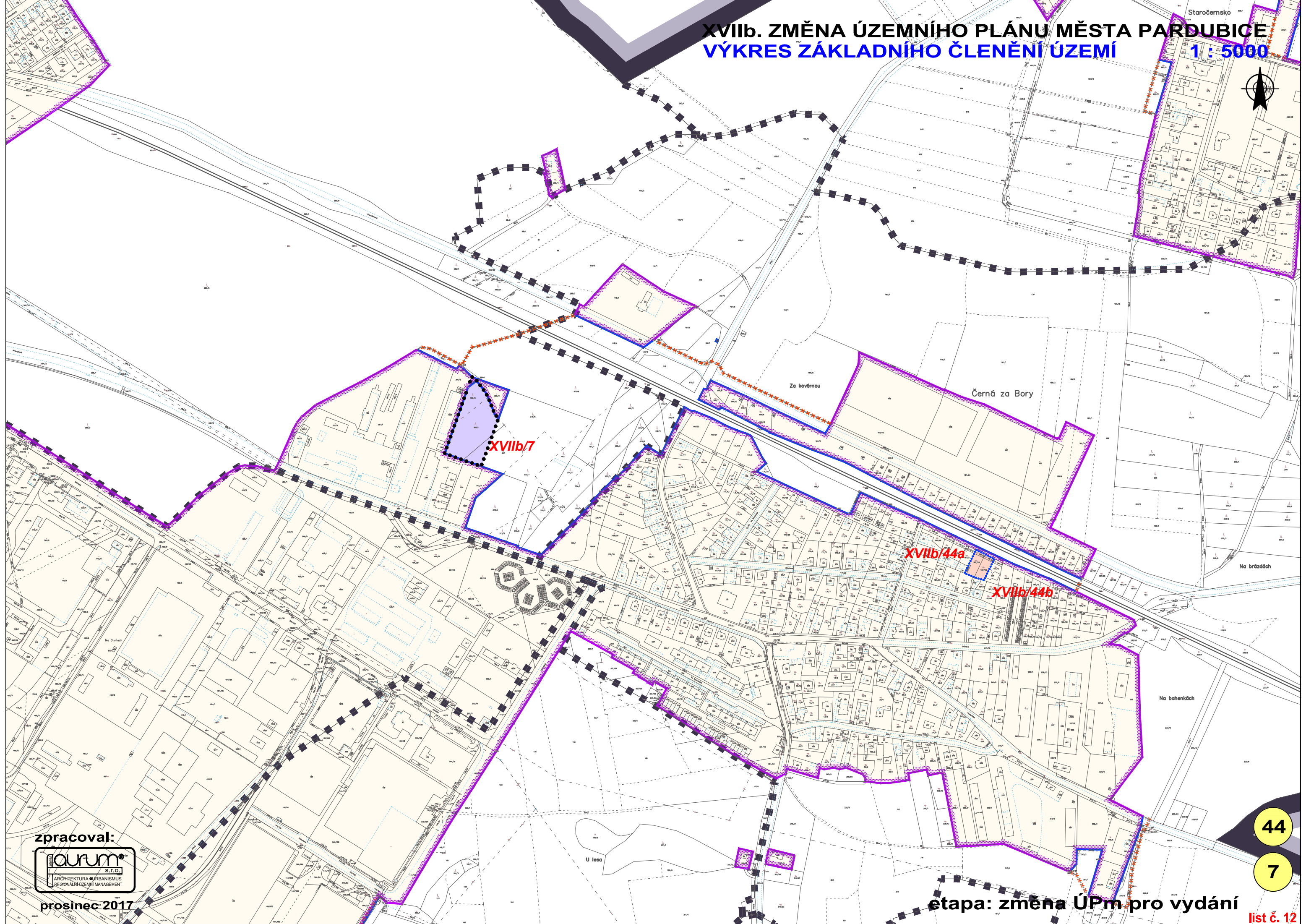
zpracoval:
iourum
S.R.O.
ARCHITEKTURA • ORGANISMIUS
REGIONÁLNÍ ÚZEMNÍ MANAGEMENT
prosinec 2017

- 101
- 75
- 69
- 20

etapa: změna ÚPm pro vydání

XVIIb. ZMĚNA ÚZEMNÍHO PLÁNU MĚSTA PARDUBICE VÝKRES ZÁKLADNÍHO ČLENĚNÍ ÚZEMÍ 1 : 5000

Staročernsko



XVIIb/7

XVIIb/44a

XVIIb/44b

zpracoval:



prosinec 2017

44

7

etapa: změna ÚPm pro vydání

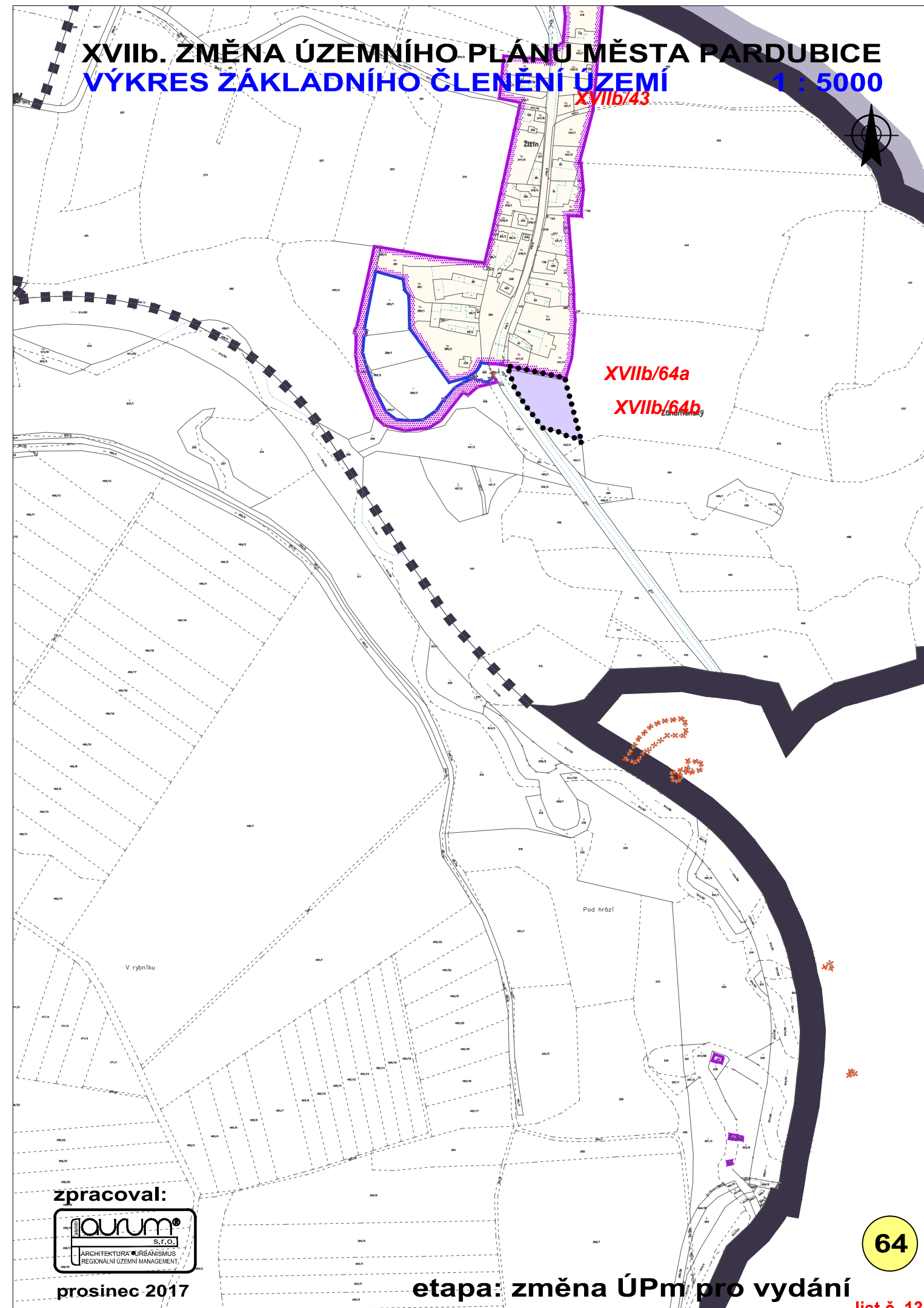
list č. 12

XVIIb. ZMĚNA ÚZEMNÍHO PLÁNU MĚSTA PARDUBICE
VÝKRES ZÁKLADNÍHO ČLENĚNÍ ÚZEMÍ 1 : 5000

XVIIb/43

XVIIb/64a

XVIIb/64b



zpracoval:



prosinec 2017

etapa: změna ÚPm pro vydání

64

list č. 13