

# ÚP ČASY

## Výkres základního členění území

### M 1 : 5000

k. ú. Sezemice nad Loučnou  
(obec Sezemice)

k. ú. Choteč u Holic (obec Choteč)

K Řediceům

k. ú. Dolní Ředice (obec Dolní Ředice)

Nad labskou

Pod hójem

k. ú. Kladina (obec Sezemice)







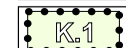
Časy

Markvart

k. ú. Velké koloděje (obec Sezemice)

k. ú. Dašice (obec Dašice)

#### ZÁKLADNÍ ČLENĚNÍ ÚZEMÍ

-  hranice řešeného území
-  hranice katastrálního území
-  zastavěné území ke dni 17.12.2023
-  zastavitelná plocha
-  plocha přestavby
-  plocha změny v krajině
-  plocha, kde změnu prověří územní studie

#### ZÁZNAM O ÚČINNOSTI - úplné znění ÚP Časy po vydání Změny č. 3

Označení správního orgánu, který Změnu č. 3 ÚP vydal: Zastupitelstvo obce Časy  
 Pořadové číslo poslední změny ÚP: 3  
 Datum nabytí účinnosti Změny č. 3 ÚP:  
 Jméno a příjmení oprávněné úřední osoby pořizovatele: Ing. arch. Dana Mojžíšková  
 Funkce oprávněné úřední osoby pořizovatele: referentka Odboru hlavního architekta

otisk úředního razítka: podpis

#### Úplné znění po vydání Změny č. 3 ÚP Časy

Hlavní projektant: Ing. arch. Pavel Tománek			
Urbanismus + ZPF	Vodní hosp.	Elektrozvody	Plynovody
Ing. arch. Pavel Tománek	převzato		
Mgr. Petra Havlová			
Investor	Obec Časy		
Území	k. ú. Časy		



## ÚP ČASY

VÝKRES ZÁKLADNÍHO ČLENĚNÍ ÚZEMÍ

Formát	
Měřítko	1 : 5 000
Stupeň	ÚPD
Datum	04/2024
Zak. číslo	227/23
Část	

# A2.1