







LEGENDA :

	hranice zastavitelného území
	označení změn
	lokality navržených změn
	kommunikace funkční třídy C1 - stav
	kommunikace funkční třídy C1 - návrh
	plochy městského parteru
	způsob dopravního napojení lokality

VIII. ZMĚNY ÚZEMNÍHO PLÁNU MĚSTA PARDUBICE
Koordinátní výkres správního systému

1 : 10000



OP
ARCHITECTONICKÝ ÚSTŘEDÍ
STŘEŽEBŮ
PARDUBICE

- VIII/1
- VIII/4
- VIII/7
- VIII/9
- VIII/14
- VIII/15

VIII. ZMĚNY ÚZEMNÍHO PLÁNU MĚSTA PARDUBICE

Koordinální výkres dopravních systémů

1 : 10000



VIII/2

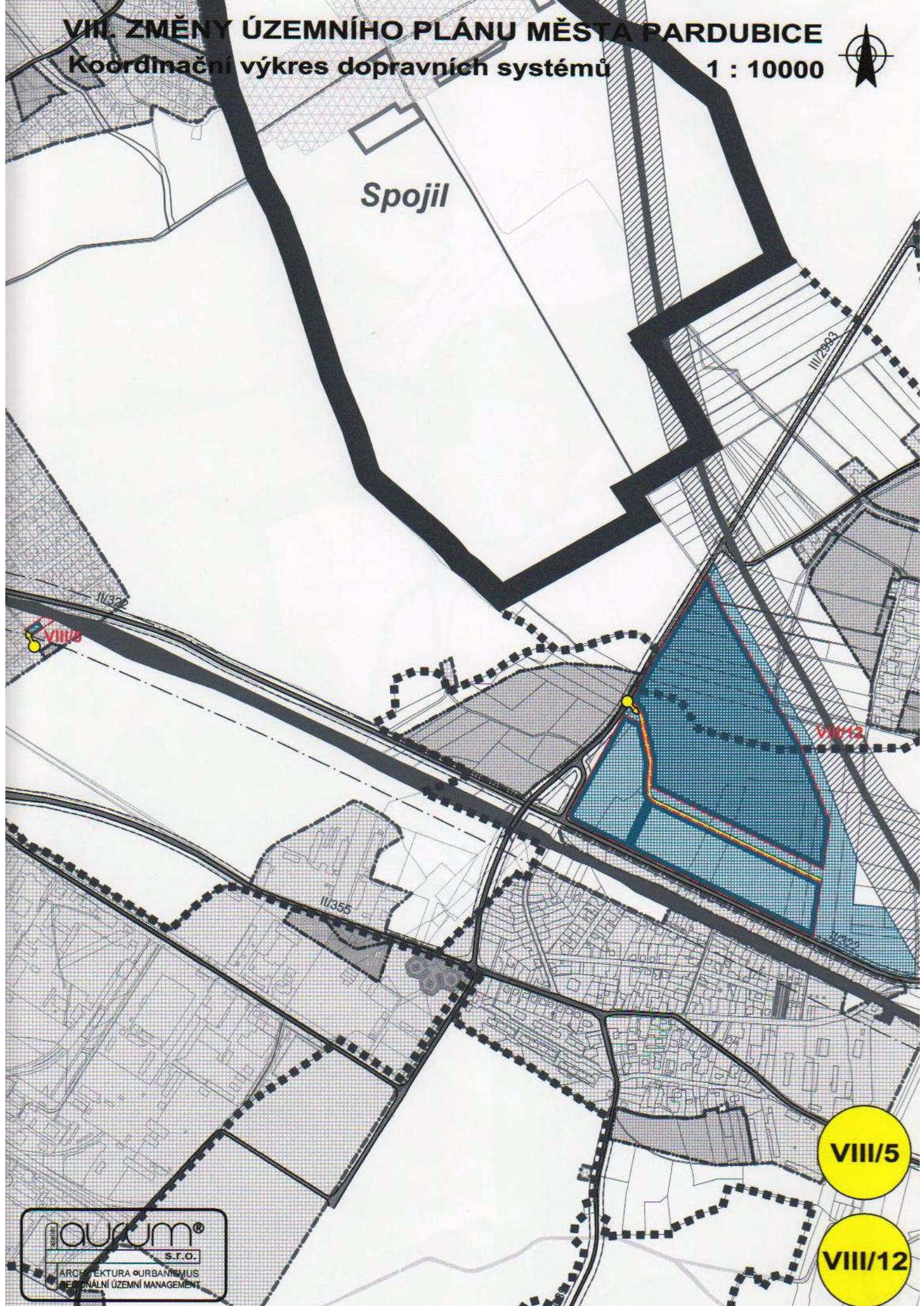
VIII/3

VIII. ZMĚNY ÚZEMNÍHO PLÁNU MĚSTA PARDUBICE

Koordináční výkres dopravních systémů 1 : 10000



Spojil



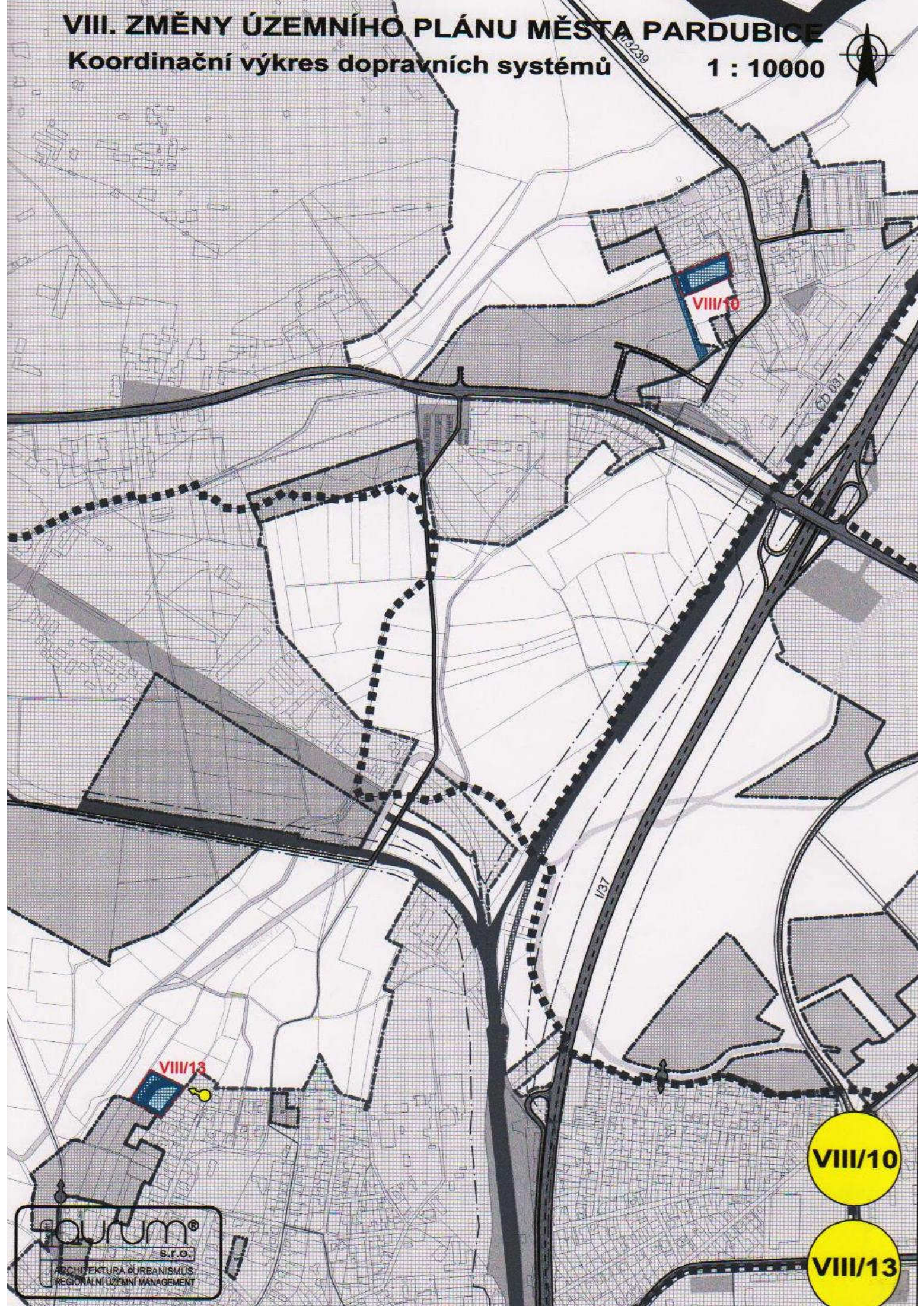
VIII/5

VIII/12

VIII. ZMĚNY ÚZEMNÍHO PLÁNU MĚSTA PARDUBICE

Koordinační výkres dopravních systémů

1 : 10000



VIII/13

VIII/10

VIII/10

VIII/13

aurum[®]
S.R.O.
ARCHITEKTURA URBANISMUS
REGIONÁLNÍ ÚZEMNÍ MANAGEMENT