



Pardubice

Magistrát města Pardubic
Odbor hlavního architekta
Štrossova 44, 530 21 Pardubice



S00BX0291K4W

Číslo jednací: MmP 122750/2023

Počet listů: 1

Počet příloh: 0


Vyřizuje: Ing. Dalimil Hrádek

Telefon: +420 466 859 114

E-mail: dalimil.hradek@mmp.cz

Datum: 27.09.2023

Věc: **sdělení žádosti o poskytnutí informace**



Magistrát města Pardubic, Odbor hlavního architekta (dále jen „úřad územního plánování“), jako povinný subjekt podle ustanovení § 2 odst. 1 zákona č. 106/1999 Sb., o svobodném přístupu k informacím, ve znění pozdějších předpisů (dále jen „zákon“), příslušný podle § 10 a § 11 zákona č. 500/2004 Sb., správní řád, ve znění pozdějších předpisů (dále jen „správní řád“), obdržel dne 14.9.2023 Vaši žádost o poskytnutí informací na základě ustanovení § 13 zákona:

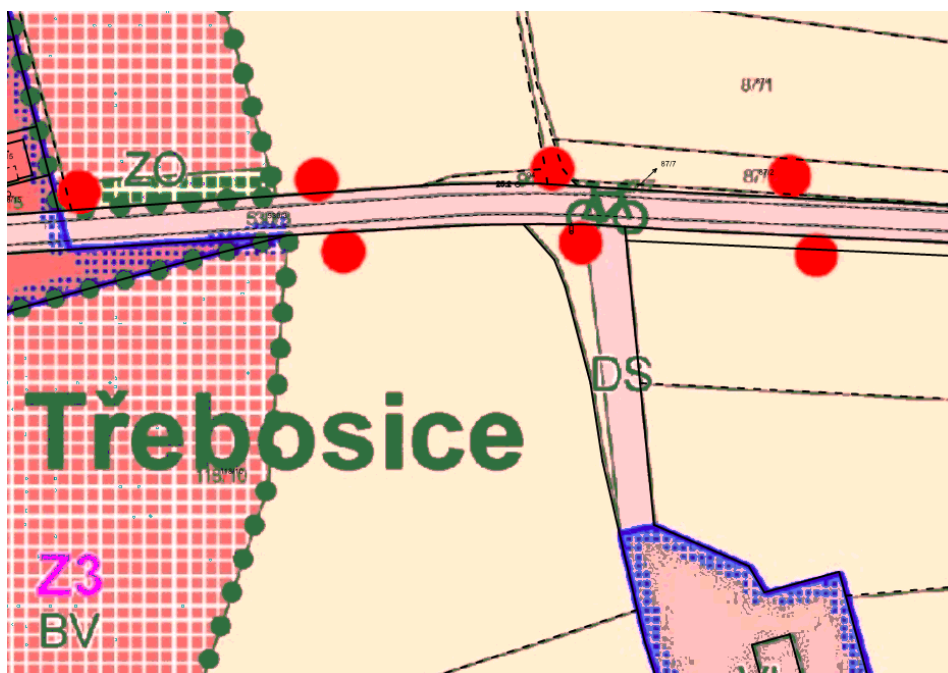
Při náhodné kontrole aktuálního Územního plánu Třebosice zjistil [REDACTED] (dále také jen „oprávněný“) nesoulad s „původním územním plánem“ a to na pozemku p.č. 101/2 v k.ú. Třebosice (dále také jen „předmětný pozemek“), který je v jeho vlastnictví (LV 632). Konkrétně se dle vyjádření oprávněného jedná o příjezdovou cestu s plochou na odstavování vozidel, nutnou k provozování objektu na pozemku p.č. 77 v k.ú. Třebosice. Předmětný pozemek je v aktuálním územním plánu, dle zjištění oprávněného, v místě příjezdové komunikace z části vymezen v ploše NZ (Plochy zemědělské). Oprávněný se na základě tohoto zjištění domáhá nápravy a současně žádá o informaci: Na základě, jaké žádosti byl Územní plán Třebosice na předmětném pozemku změněn, (tj. z funkční Plochy dopravní infrastruktury na Plochy zemědělské).

K žádosti o zaslání informací sdělujeme následující:

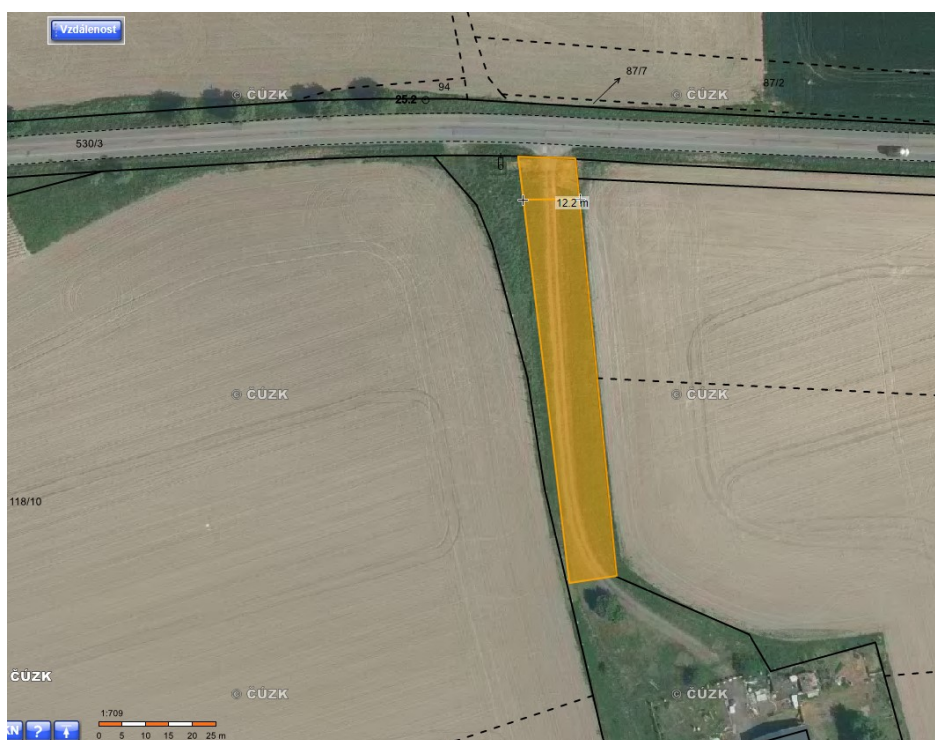
Územní plán Třebosice nabyl účinnosti dne 9.7.2012. Od tohoto data nebyla pořízena žádná změna vydaného územního plánu, a to ani v plochách dotazovaných žadatelem.

Dle zjištění úřadu územního plánování je na předmětném pozemku vymezena plocha DS (Dopravní infrastruktura – silniční) v šířce cca 12,2 m, která pokrývá příjezdovou komunikaci k objektu p.č. 77 v k.ú. Třebosice viz Obr. 1, 2. Tento stav trvá tedy již od roku 2012 a nebyl nijak měněn. K Vašemu dotazu dále sdělujeme, že v současné době úřadu územního plánování není známo žádné podání učiněné v dané věci.

Obrázek 1 - Výřez z Územního plánu Třebosice



Obrázek 2 - Soutisk letecký snímek a mapa KN (výřez s p.p.č. 101/2 v k.ú. Třebosice)



Ing. Kamila Zárubová
Referentka oddělení územního plánování
Odbor hlavního architekta Magistrátu města Pardubic