









LEGENDA :

-  Parkovací plocha - vegetační tvárnice (60x8x40cm)
-  Parkovací plocha - vegetační tvárnice (20x8x20cm)
-  Chodník - zámk. dlažba (šedá)
-  Vsakovací štěrkové žebro
-  Terénní úpravy vč. zatravnění
-  Varovný pás, š = 40cm (dlažba pro nevidomé - červená)
-  Zažlabování stáv. kabelů - půlená chránička
-  Nové svislé DZ (zákl. velikost, plech s reflexní úpravou)

Pozemky dotčené stavbou:








- 412/3 Město Pardubice (ostatní plocha)
- 626 Město Pardubice (ostatní plocha)
- 52/13 Město Pardubice (ostatní plocha)
- 456/10 Město Pardubice (ostatní plocha)

POZNÁMKA :

- 1) Zařízení (šoupata, hydranty atd.) zasažené stavbou budou výškově upraveny do výšky nové nivelety.
- 2) Zažlabování stáv. kabelů SDL bude bez přerušení do půlené chráničky.
- 3) Nové vodorovné DZ - stříkané (plast - bílý).
- 4) Nové svislé DZ - plech v zákl. velikosti s reflexní úpravou.
- 5) Projektant předpokládá, že jsou stáv. inž. sítě uloženy dle platné normy ČSN 73 6005.



STAV ZAMĚŘENÍ KE DNI 25.3.2024

Legenda stáv. inž. sítí:

-  CEZ ELEKTRICKE VEDENI - NN - PODZEMNI VEDENI
-  CEZ ELEKTRICKE VEDENI - NN - NADZEMNI VEDENI
-  KANALIZACE JEDNOTNA
-  VODOVOD
-  GAS NET STL PLYNOVOD
-  CETIN SDELOVACI VEDENI PODZEMNI
-  GAS NET NTL PLYNOVOD

JTSK

Bpv

ONDŘEJ STRÁNSKÝ, projekce silničních staveb				
533 45 Pohránov 38, Pardubice				
VED. PROJEKTANT	O. STRÁNSKÝ, DiS.		STUPEŇ DOKUM.	DÚSP
KONTROLA	J. STRÁNSKÝ		ČÍSLO ZAK.	311/24
INVESTOR	MO IV - Pardubičky	KRAJ : PARDUBICKÝ	POČET FORM.	2 A4
Pardubice, ul. Kyjevská pod hřbitovem Vybudování parkovací plochy			DATUM	07. 2024
			MĚŘÍTKO	1:250
Celková a koordinační situace stavby			ČÍS. KOPIE	ČÁST
				C
			ČÍS. PŘÍL.	3