

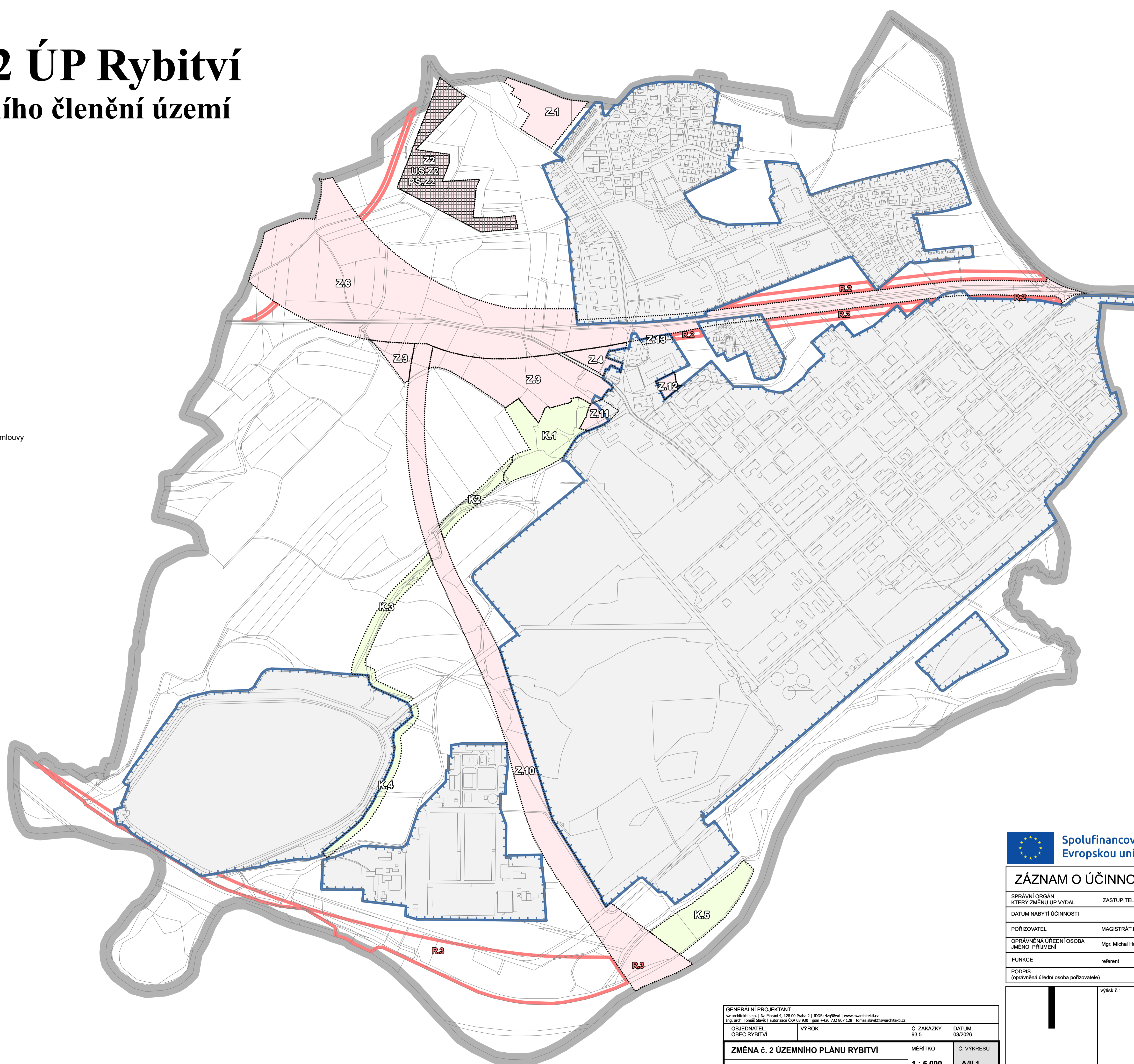


Změna č. 2 ÚP Rybitví

Výkres základního členění území

Legenda

-  územní studie
-  řešené území
-  zastavěné území k 1.3. 2026
-  územní rezervy
-  zastavitelné plochy
-  plochy změn v krajině
-  plocha podmíněna uzavřením plánovací smlouvy
-  hranice parcel



ZÁZNAM O ÚČINNOSTI	
SPRÁVNÍ ORGÁN, KTERÝ ZMĚNU ÚP VYDAL	ZASTUPITELSTVO OBCE RYBITVÍ
DATUM NABYTÍ ÚČINNOSTI	
POŘIZOVATEL	MAGISTRÁT MĚSTA PARDUBIC
OPRÁVNĚNÁ ÚŘEDNÍ OSOBA JMÉNO, PRŮJEMENÍ	Mgr. Michal Hofman
FUNKCE	referent
PODPIS (oprávněná úřední osoba pořizovatele)	otisk úředního razítka pořizovatele:
	otisk autorizačního razítka:
výtisk č.:	

<small> GENERÁLNÍ PROJEKTANT: sw architekti s.r.o. Na Moráni 4, 128 00 Praha 2 IČO: 4628162 www.swarchitekti.cz Ing. arch. Tomáš Slavík autorizace ČKA 03 930 gsm: +420 732 867 128 tomas.slavik@swarchitekti.cz </small>			
OBJEDNATEL: OBEC RYBITVÍ	VÝROK	Č. ZAKÁZKY: 93.5	DATUM: 03/2026
ZMĚNA Č. 2 ÚZEMNÍHO PLÁNU RYBITVÍ		MĚŘITKO	Č. VÝKRESU
VÝKRES ZÁKLADNÍHO ČLENĚNÍ ÚZEMÍ		1 : 5 000	A/II.1