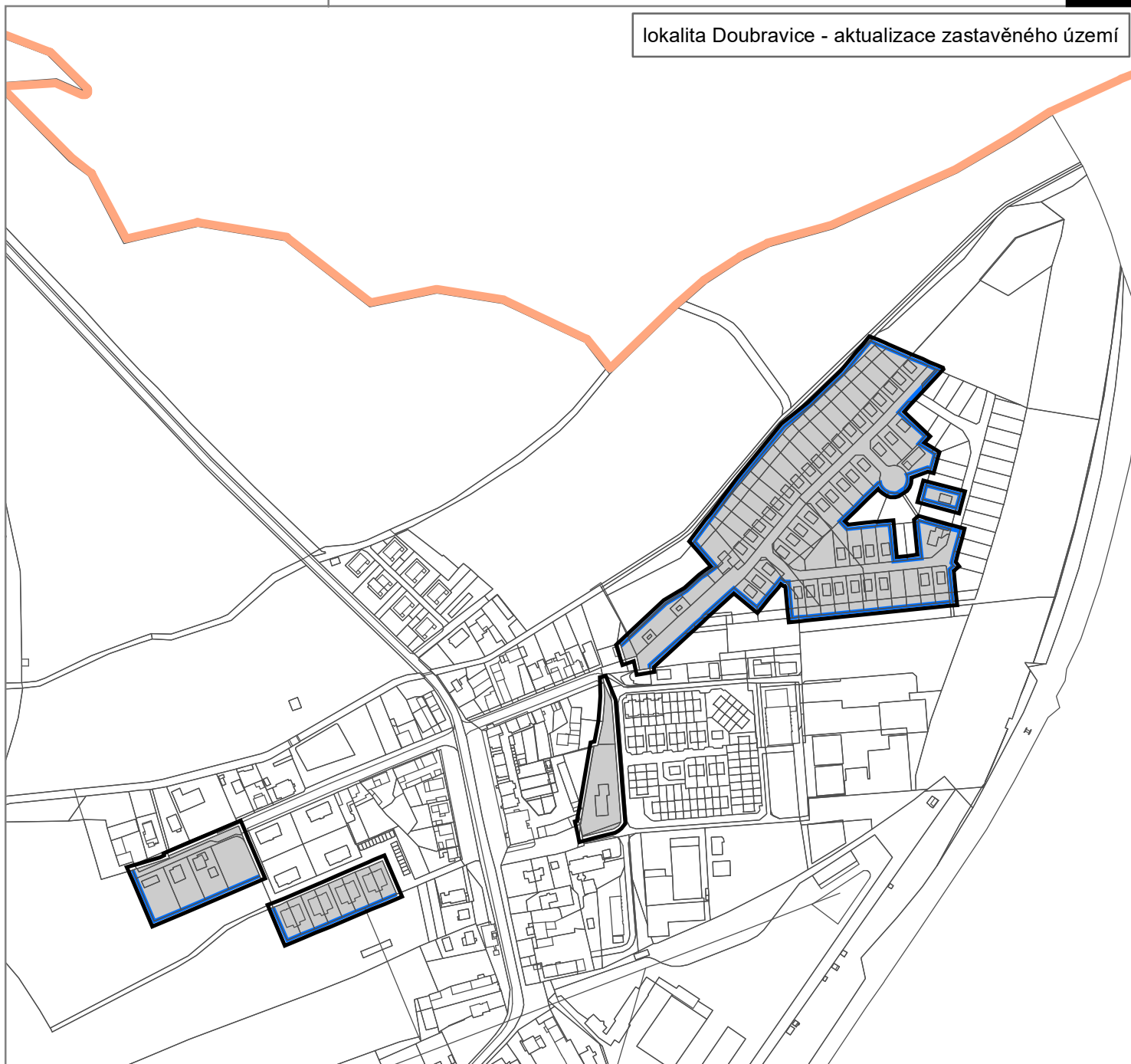






lokality Doubravice - aktualizace zastavěného území



## ZÁKLADNÍ ČLENĚNÍ

ozn.	popis
	hranice řešeného území změny územního plánu
	hranice zastavěného území k 15.8.2023
	rušená hranice zastavěného území
	hranice správního území města

## ZÁZNAM O ÚČINNOSTI

správní orgán, který Změnu č. XXII územního plánu vydal:  
Zastupitelstvo města Pardubice

datum nabytí účinnosti Změny č. XXII územního plánu:  
...

pořizovatel:  
Magistrát města Pardubice, Odbor hlavního architekta,  
Oddělení územního plánování

jméno, příjmení a funkce oprávněné úřední osoby pořizovatele:  
Mgr. David Schaffer, vedoucí oddělení územního plánování

podpis oprávněné úřední osoby pořizovatele, otisk úředního razítka:

## 1B. VÝKRES ZÁKLADNÍHO ČLENĚNÍ

ZHOTOVITEL  
Studio MAP s.r.o.

MĚŘÍTKO  
1 : 5 000