








# VIII. ZMĚNY ÚZEMNÍHO PLÁNU MĚSTA PARDUBICE

## Vyhodnocení předpokládaných důsledků navrhovaného řešení na zemědělský půdní fond

1 : 5 000



### LEGENDA :

	označení záborů - pro urbanizované funkční plochy
	označení záborů - pro zeleň
	označení záborů - pro dopravní stavby
	vymezení záborů - pro urbanizované funkční plochy
	vymezení záborů - pro zeleň
	vymezení záborů - pro dopravní stavby
	označení změn



# VIII. ZMĚNY ÚZEMNÍHO PLÁNU MĚSTA PARDUBICE

## Vyhodnocení předpokládaných důsledků navrhovaného řešení na zemědělský půdní fond

4222

466z 509z

465z

43z

Hobonínovy sady 6731

VIII/9

VIII/9-s

T13

VIII/7

VIII/1

536z

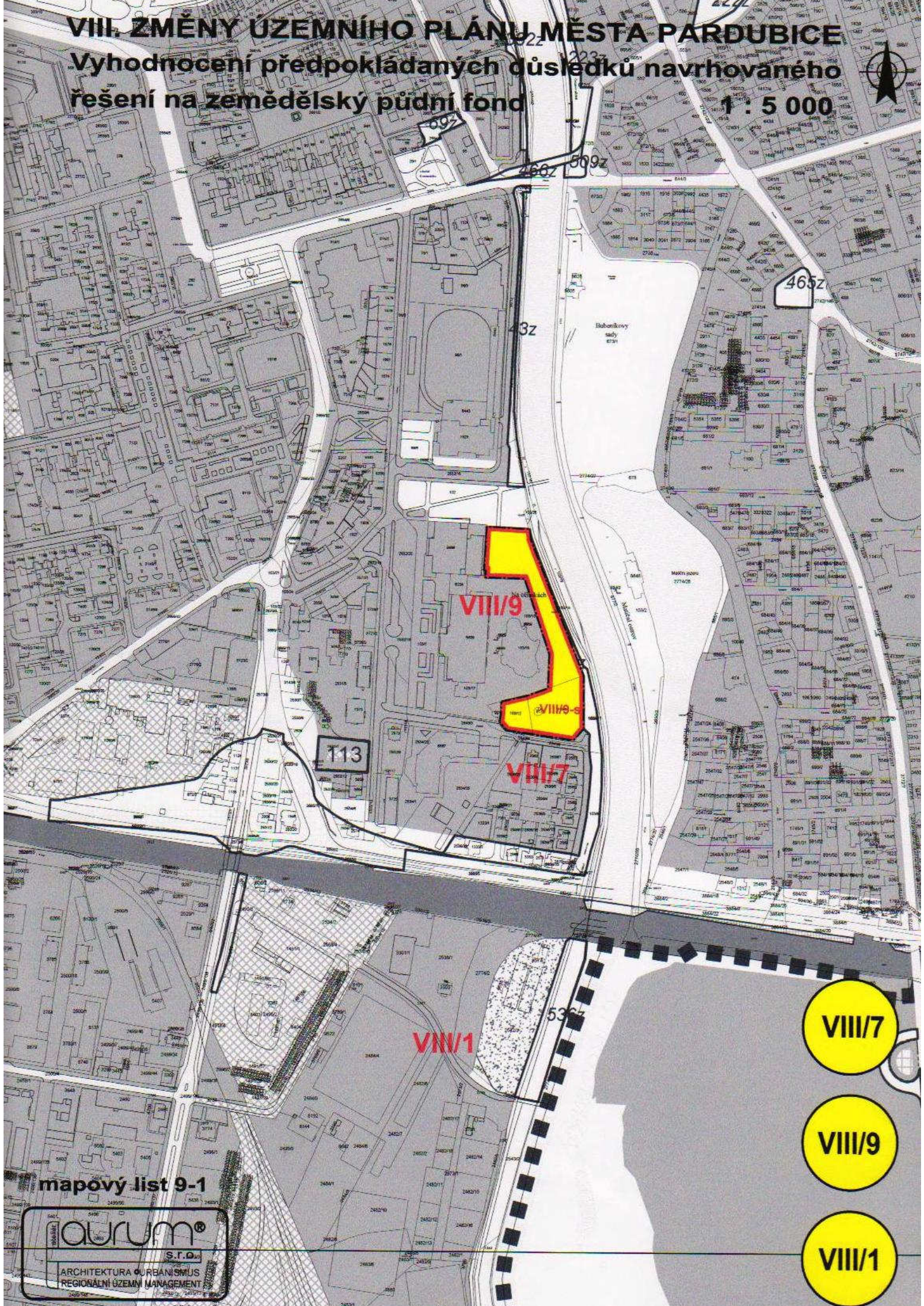
VIII/7

VIII/9

VIII/1

mapový list 9-1

**aurum**  
S.r.o.  
ARCHITEKTURA ÚRBANISMUS  
REGIONÁLNÍ ÚZEMNÍ MANAGEMENT





# VIII. ZMĚNY ÚZEMNÍHO PLÁNU MĚSTA PARDUBICE

## Vyhodnocení předpokládaných důsledků navrhovaného

### řešení na zemědělský půdní fond

1 : 5 000



8-1

VIII/5  
VIII/s

376  
206z  
206z  
176

mapový list 8-0  
mapový list 9-0

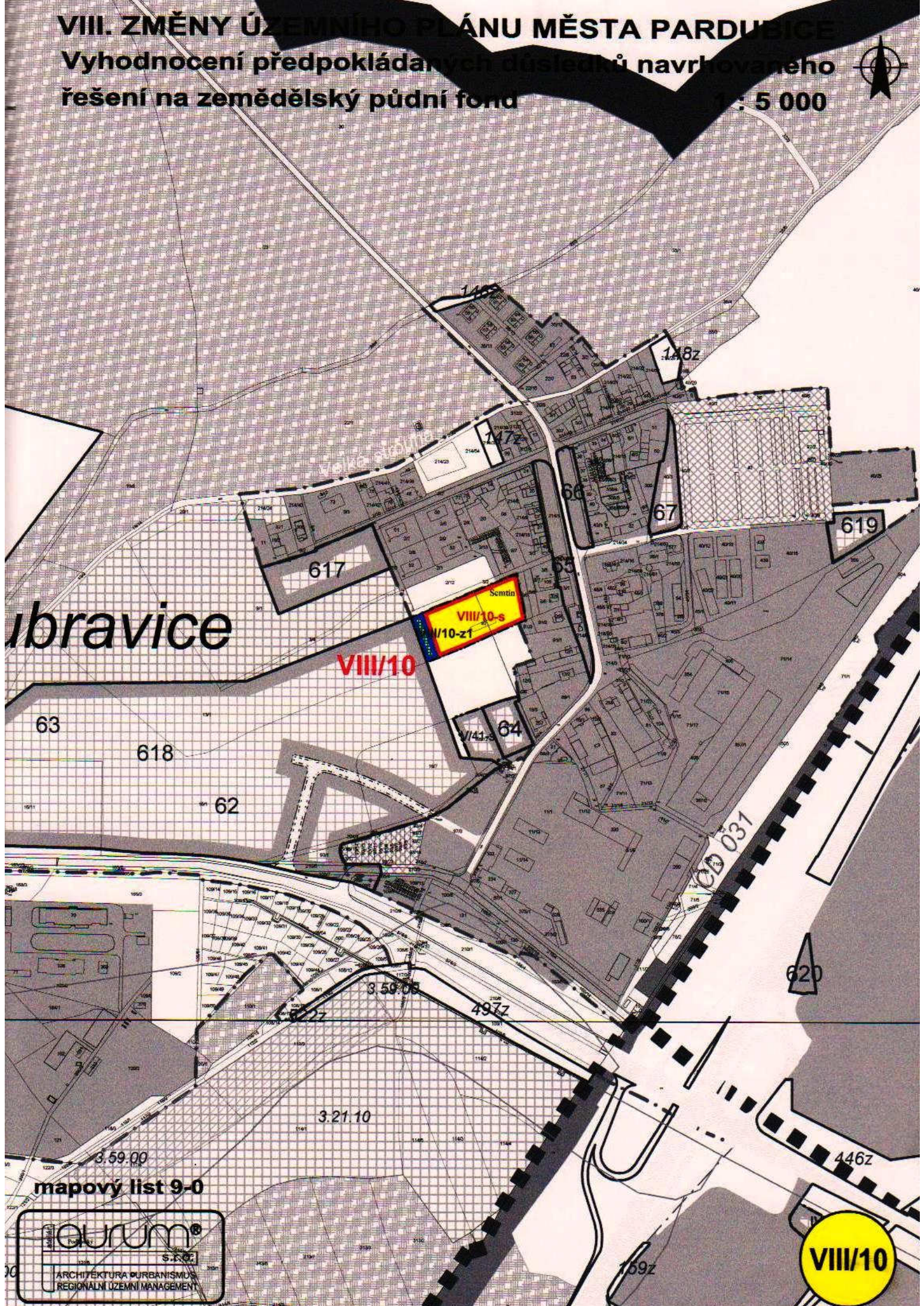
**aurum**<sup>®</sup>  
S.R.O.  
ARCHITEKTURA URBANISMUS  
REGIONÁLNÍ ÚZEMNÍ MANAGEMENT

VIII/5



# VIII. ZMĚNY ÚZEMNÍHO PLÁNU MĚSTA PARDUBICE

## Vyhodnocení předpokládaných dopadů navrženého řešení na zemědělský půdní fond 1:5 000



bravice

VIII/10

Semín  
VIII/10-s  
I/10-z1

mapový list 9-0

**aurum**  
S.R.O.  
ARCHITEKTURA URBANISMUS  
REGIONÁLNÍ ÚZEMNÍ MANAGEMENT

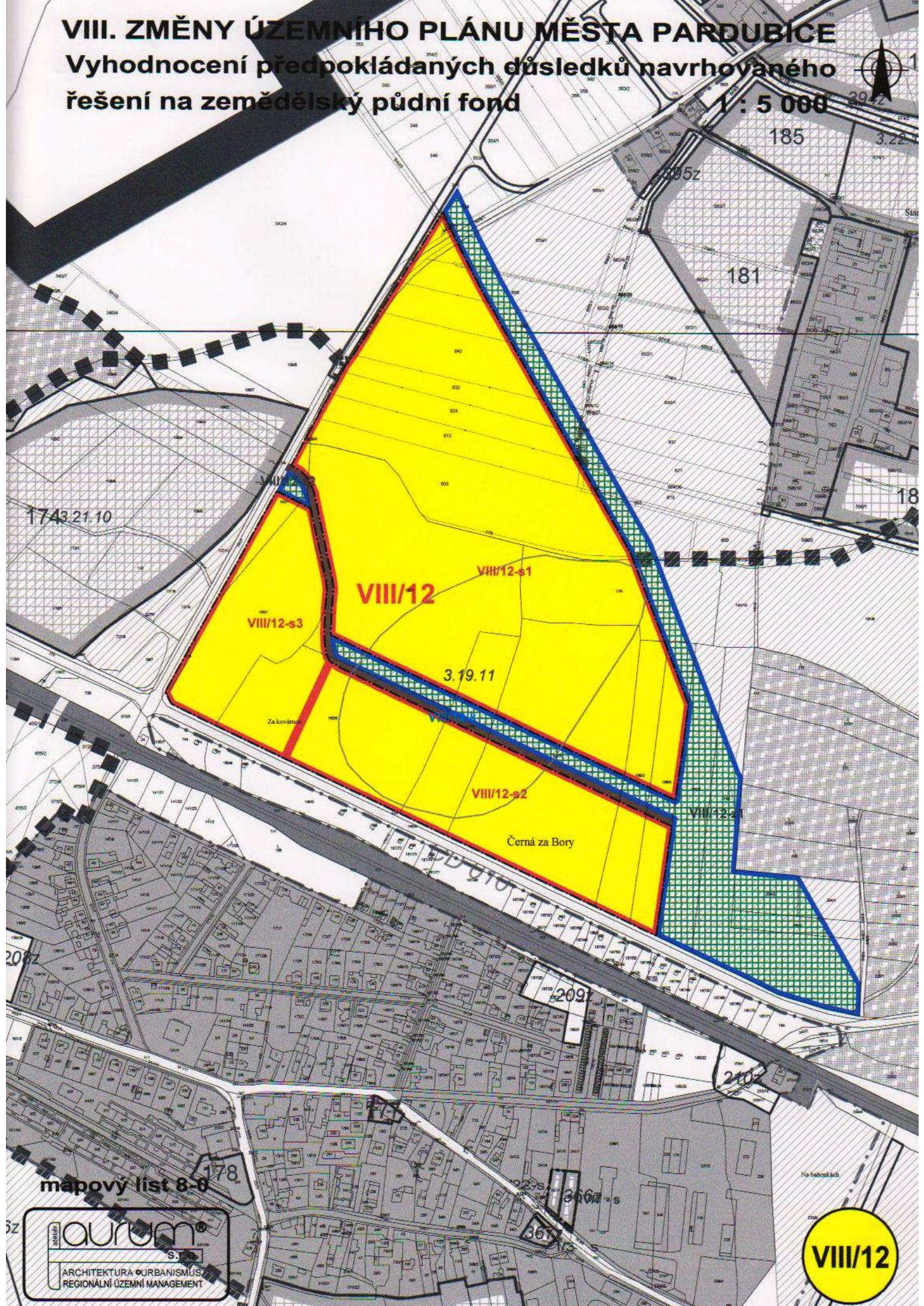
VIII/10



# VIII. ZMĚNY ÚZEMNÍHO PLÁNU MĚSTA PARDUBICE

## Vyhodnocení předpokládaných důsledků navrhovaného řešení na zemědělský půdní fond

1 : 5 000



1743.21.10

185

181

18

VIII/12

VIII/12-s1

VIII/12-s3

3.19.11

Za kovárny

VIII/12-s2

Černá za Bory

VIII/12-s4

209

210

mapový list 8-0

178

3607

361

Na bahnečích

aurum  
ARCHITEKTURA • URBANISMUS  
REGIONÁLNÍ ÚZEMNÍ MANAGEMENT

VIII/12



# VIII. ZMĚNY ÚZEMNÍHO PLÁNU MĚSTA PARDUBICE

## Vyhodnocení předpokládaných důsledků navrhovaného řešení na zemědělský půdní fond

1 : 5 000

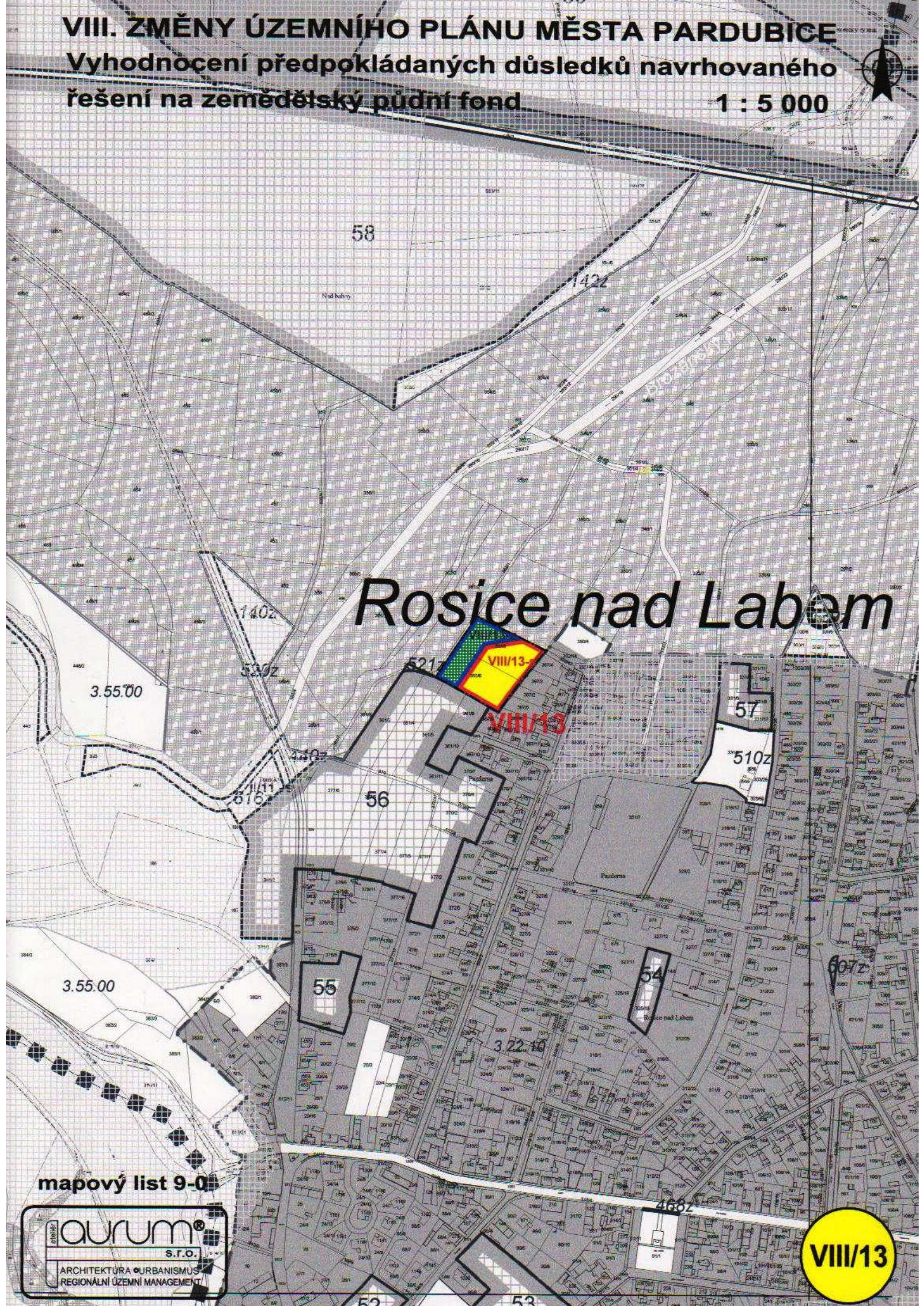


# Rosice nad Labem

mapový list 9-0

**aurum**  
S.R.O.  
ARCHITEKTURA URBANISMUS  
REGIONÁLNÍ ÚZEMNÍ MANAGEMENT

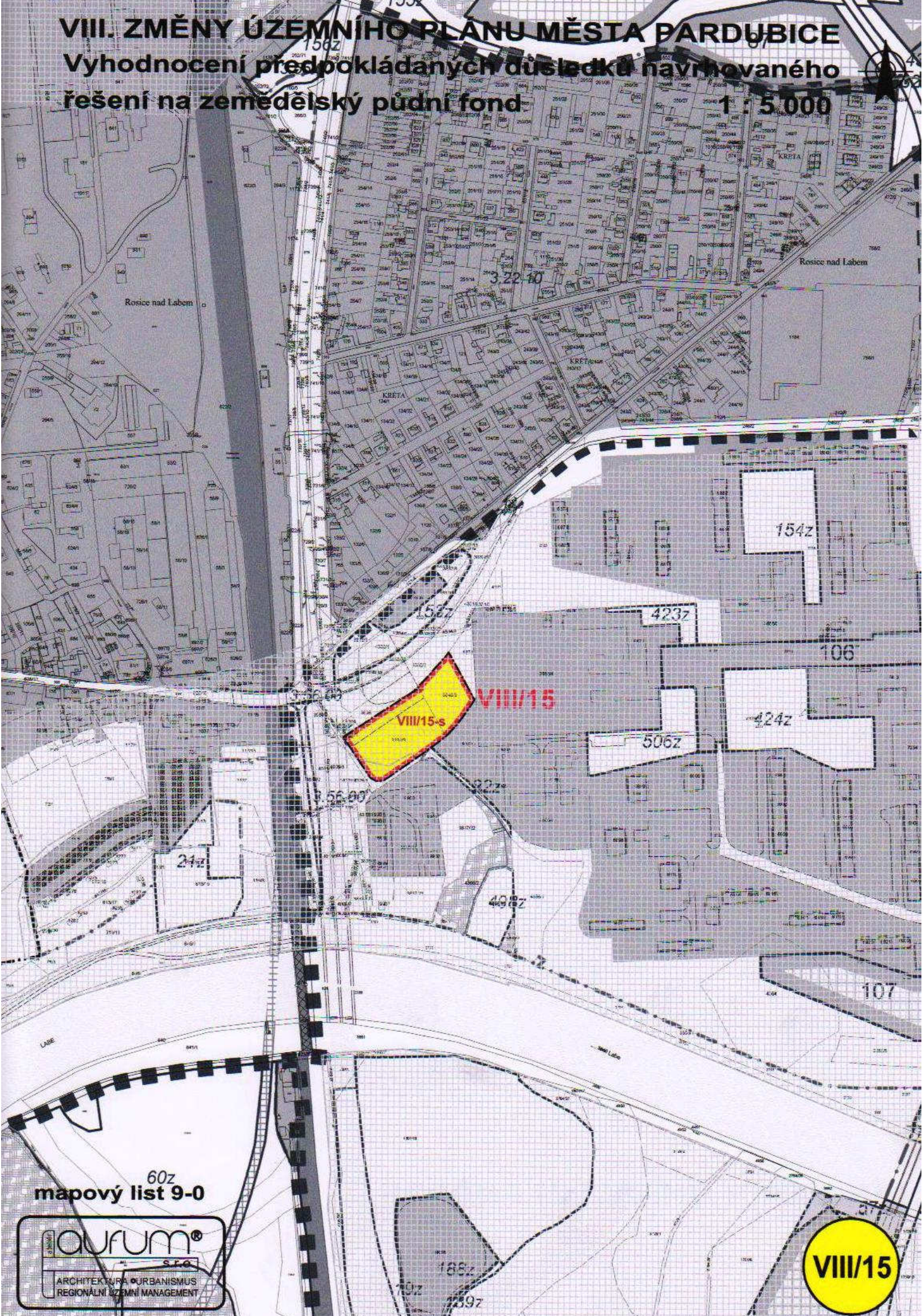
VIII/13





# VIII. ZMĚNY ÚZEMNÍHO PLÁNU MĚSTA PARDUBICE

## Vyhodnocení předpokládaných důsledků navrhovaného řešení na zemědělský půdní fond 1 : 5 000



60z  
mapový list 9-0

**aufum®**  
s.r.o.  
ARCHITEKTURA URBANISMUS  
REGIONÁLNÍ ÚZEMNÍ MANAGEMENT

**VIII/15**