



Č. jednací: MmP 99724/2024
Č. zveřejnění: 24/2024
Počet listů: 8

Vyřizuje: Alena Javůrková
Telefon: 466 859 186
Email: alena.javurkova@mmp.cz

v souladu s ustanovením § 39, odstavec 1, zákona číslo 128/2000 Sb. o obcích, v platném znění, a dle Zásad pro nakládání s pozemky a pro umístování reklamních zařízení na pozemcích a stavbách ve vlastnictví statutárního města Pardubice, oznamuje záměr:

1. prodat část pozemku označeného jako p.p.č. 578/11 o výměře 3 m² (dle geometrického plánu č. 1001-196/2022 st.p.č. 635) v k.ú. Staré Čivice
2. dát do výpůjčky části pozemků označených jako p.p.č. 512/2 o výměře 60 m², p.p.č. 504/2 o výměře 24 m², vše v k.ú. Pardubice
3. dát do výpůjčky část pozemku označeného jako p.p.č. 316/41 o výměře 48 m² v k.ú. Pardubice
4. prodat část pozemku označeného jako p.p.č. 1415/40 o výměře 97 m² (dle geometrického plánu č. 10698-062/2024 díl "a") v k.ú. Pardubice
5. prodat část pozemku označeného jako p.p.č. 200/2 o výměře 202 m² (dle geometrického plánu č. 1068-062/2024 p.p.č. 200/9) v k.ú. Semtín
6. vydat souhlas vlastníka pozemků formou uzavření smlouvy o podmínkách provedení stavby s realizací stavby „I/2 Pardubice – Jihovýchodní obchvat“, kdy část této stavby bude realizovaná na částech pozemků označených jako p.p.č. 539/45 o výměře 245 m², p.p.č. 539/46 o výměře 65 m², vše v k.ú. Pardubičky, v rozsahu dočasného záboru
7. vydat souhlas vlastníka pozemku označeného jako p.p.č. 330/8 v k.ú. Studánka s vybudováním sjezdu na pozemek označený jako st.p.č. 293 v k.ú. Studánka
8. změny účelu výpůjčky části pozemku označeného jako p.p.č. 3702/12 o výměře 8.983 m² v k.ú. Pardubice, z účelu užívání pozemku „pro výstavbu a provozování hokejbalové haly“ na účel užívání pozemku dle skutečného stavu, tj. pro provozování sportovní činnosti mládeže i dospělých - sportovní činnost zahrnuje jak účast v soutěžích registrovaných členů organizovaných sportovním svazem a pořádání turnajů pro kluby z celé republiky, tak činnost, pořádanou klubem pro děti a mládež (neorganizované v příslušném sportovním svazu) z okolí (školy, školky, družiny), součástí této činnosti je i správa a údržba velkého i malého (mobilního) hokejbalového hřiště a dále veškerého zázemí (šatny, sociální zařízení), případné zastřešení hokejbalového hřiště
9. vydat souhlas vlastníka pozemků s realizací stavby „I/36 Pardubice Palackého OAK“, kdy část této stavby bude realizovaná na částech pozemků označených jako p.p.č. 2605/45 o výměře 39 m², p.p.č. 2605/46 o výměře 242 m², p.p.č. 2605/14 o výměře 34 m², vše v k.ú. Pardubice v rozsahu dočasného záboru, formou uzavření smlouvy o podmínkách provedení stavby

10. prodloužení termínu závazku převodu stavebních úprav komunikací uvedeného v bodu 5. čl. III smlouvy o výpůjčce na částech pozemků označených jako p.p.č. 2499/105 o výměře 576 m², p.p.č. 2404/79 o výměře 1.540 m², p.p.č. 2404/81 o výměře 73 m², p.p.č. 2404/80 o výměře 37 m², p.p.č. 2426/41 o výměře 20 m², p.p.č. 2575/4 o výměře 23 m², vše v k.ú. Pardubice, a to do 31. 12. 2027
11. dát do výpůjčky část pozemku označeného jako p.p.č. 3702/1 o výměře 64 m² v k.ú. Pardubice
12. prodloužení doby výpůjčky na část pozemku označeného jako p.p.č. 207/30 o výměře 538 m² v k.ú. Svítkov o 2 roky, tj. do 13. 11. 2026

Platby a ceny pozemků budou stanoveny v souladu se Zásadami pro nakládání s pozemky a pro umístování reklamních zařízení na pozemcích a stavbách ve vlastnictví statutárního města Pardubice, které jsou umístěny na webových stránkách města

<https://www.pardubice.eu/formulare?department%5B0%5D=Odbor+majetku+a+investic>

K uvedeným záměrům se lze vyjádřit nebo podat jiné písemné nabídky písemně na adresu: Magistrát města Pardubic, Odbor majetku a investic, U Divadla 828, 530 21 Pardubice do 2. 8. 2024.

Datum vyvěšení: 17. 7. 2024

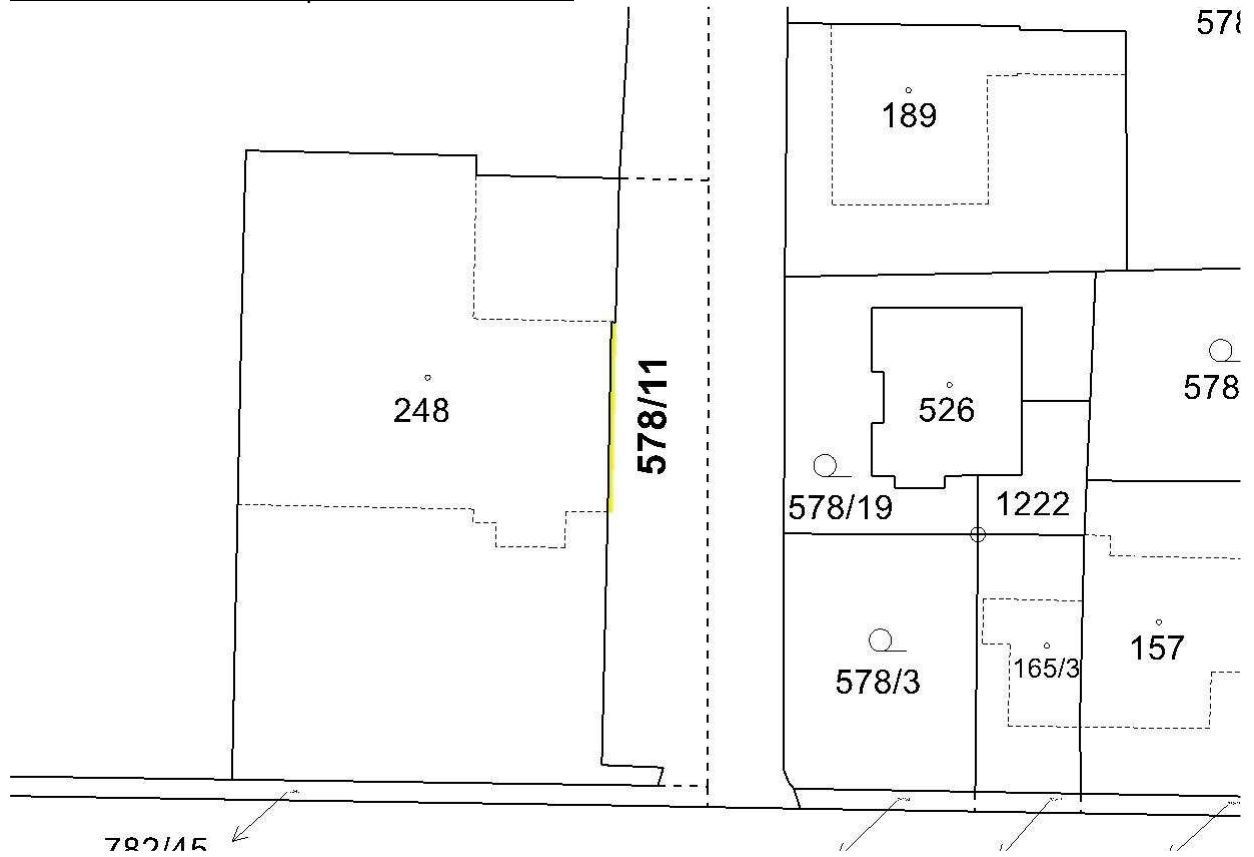
Datum sejmutí: 2. 8. 2024

Ing. Miroslav Macela
vedoucí oddělení

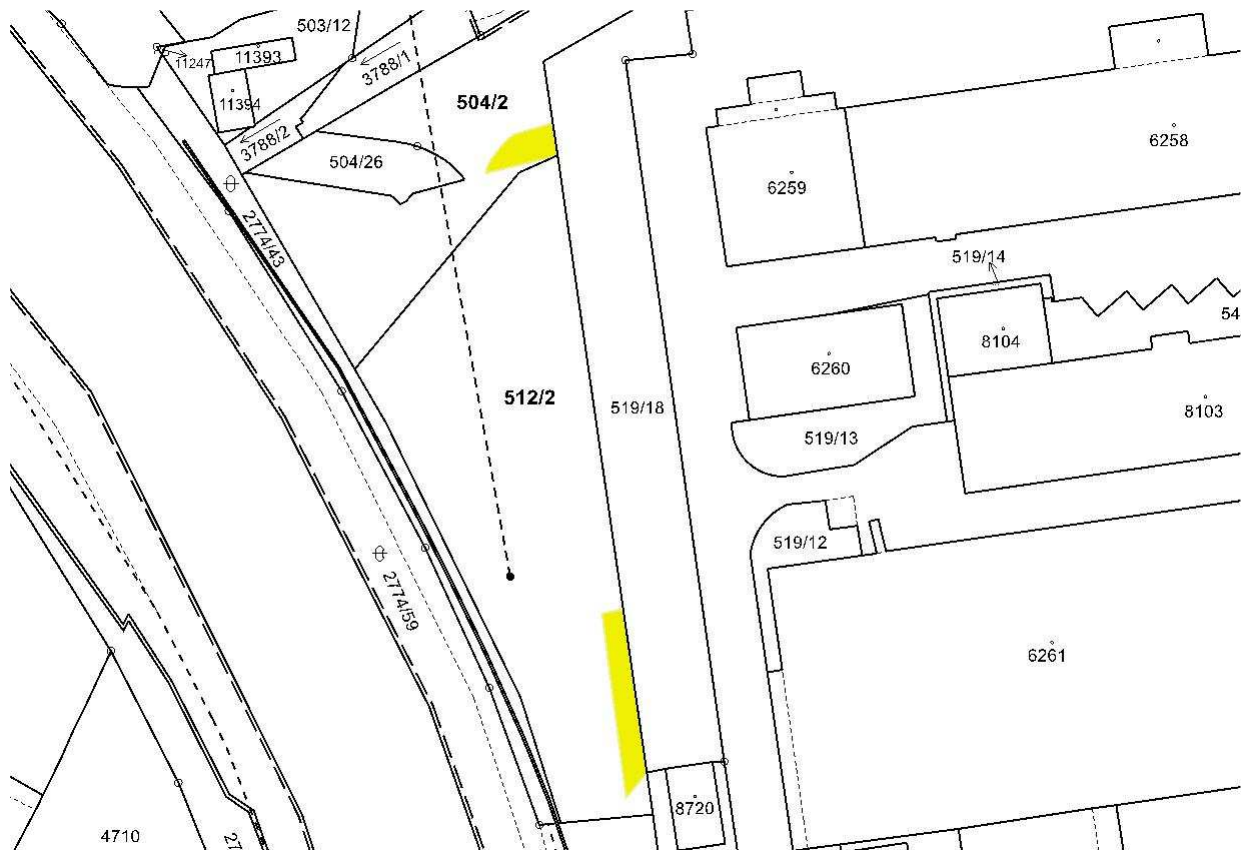
Č.j.: MmP 99724/2024

Č.j.: MmP 99724/2024

Orientační zakres části pozemku k bodu č. 1:

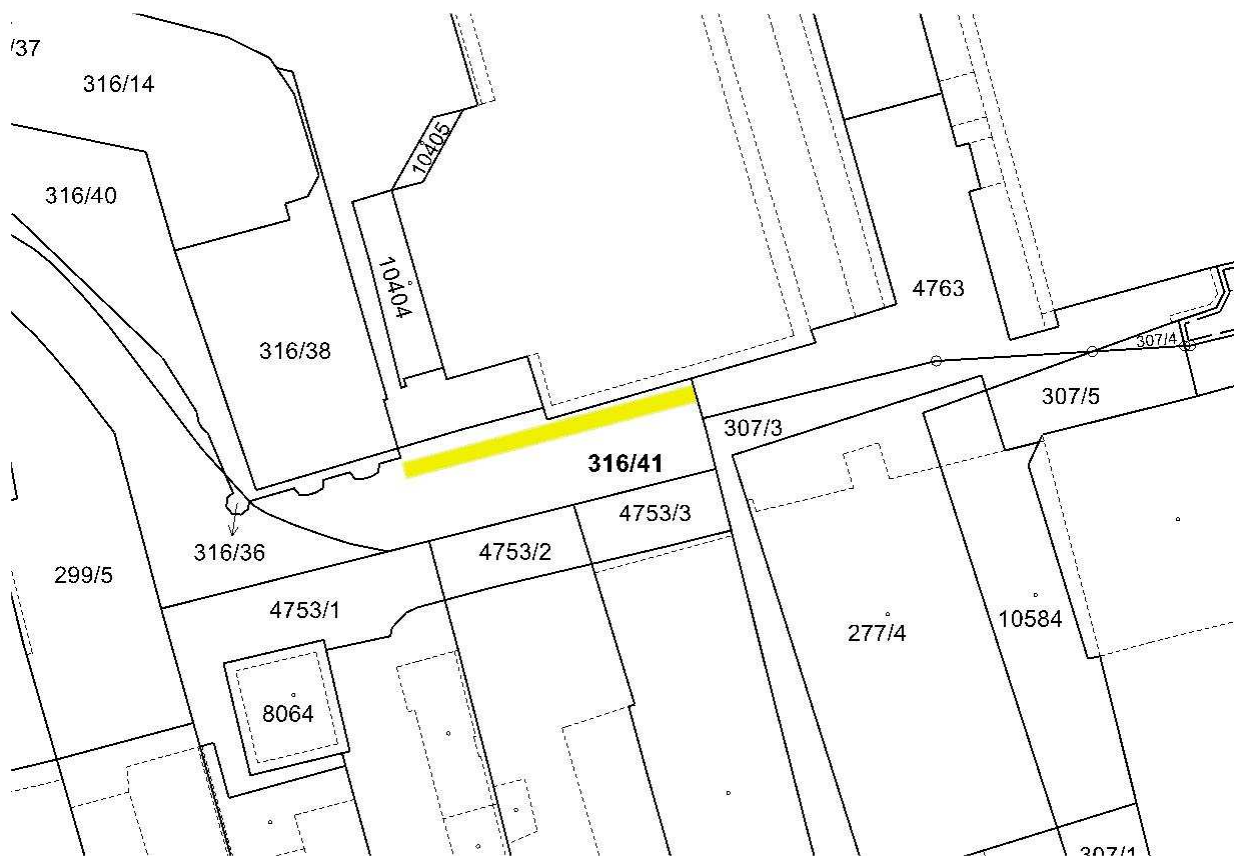


Orientační zakres části pozemku k bodu č. 2:

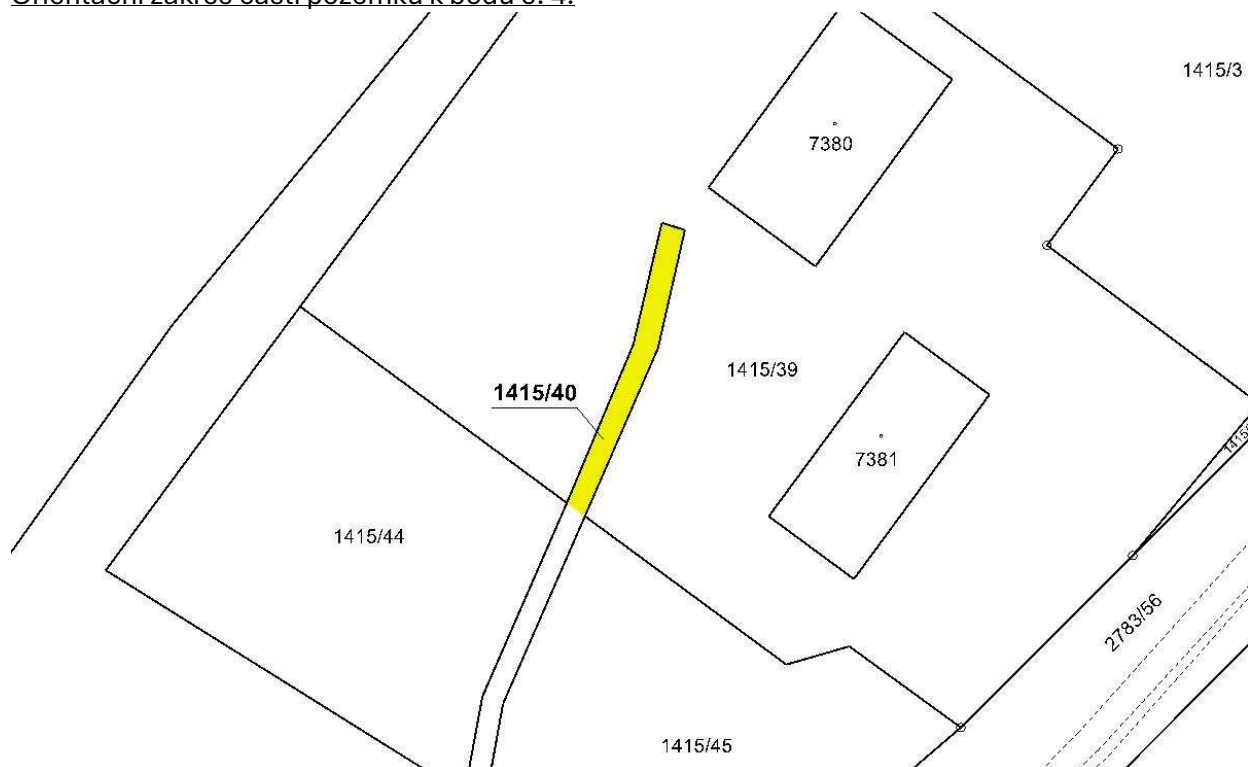


Č.j.: MmP 99724/2024

Orientační zakres části pozemku k bodu č. 3:

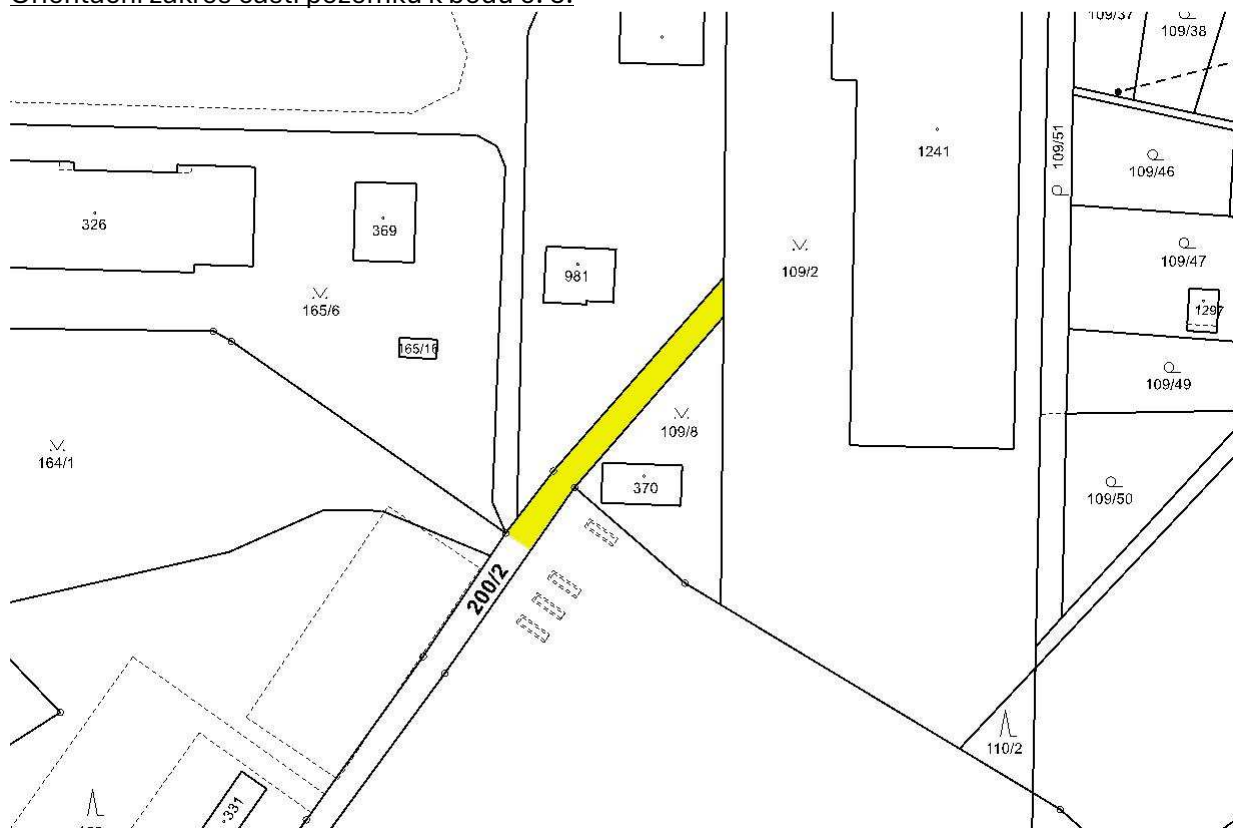


Orientační zakres části pozemku k bodu č. 4:

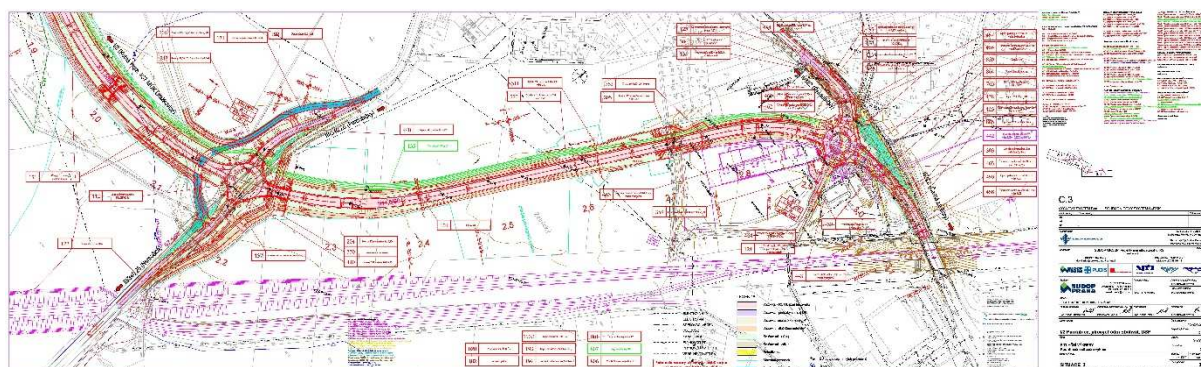


Č.j.: MmP 99724/2024

Orientační zakres části pozemku k bodu č. 5:



Orientační zakres části pozemku k bodu č. 6:



Č.j.: MmP 99724/2024

Orientační zakres části pozemku k bodu č. 7:



Orientační zakres části pozemku k bodu č. 8:

