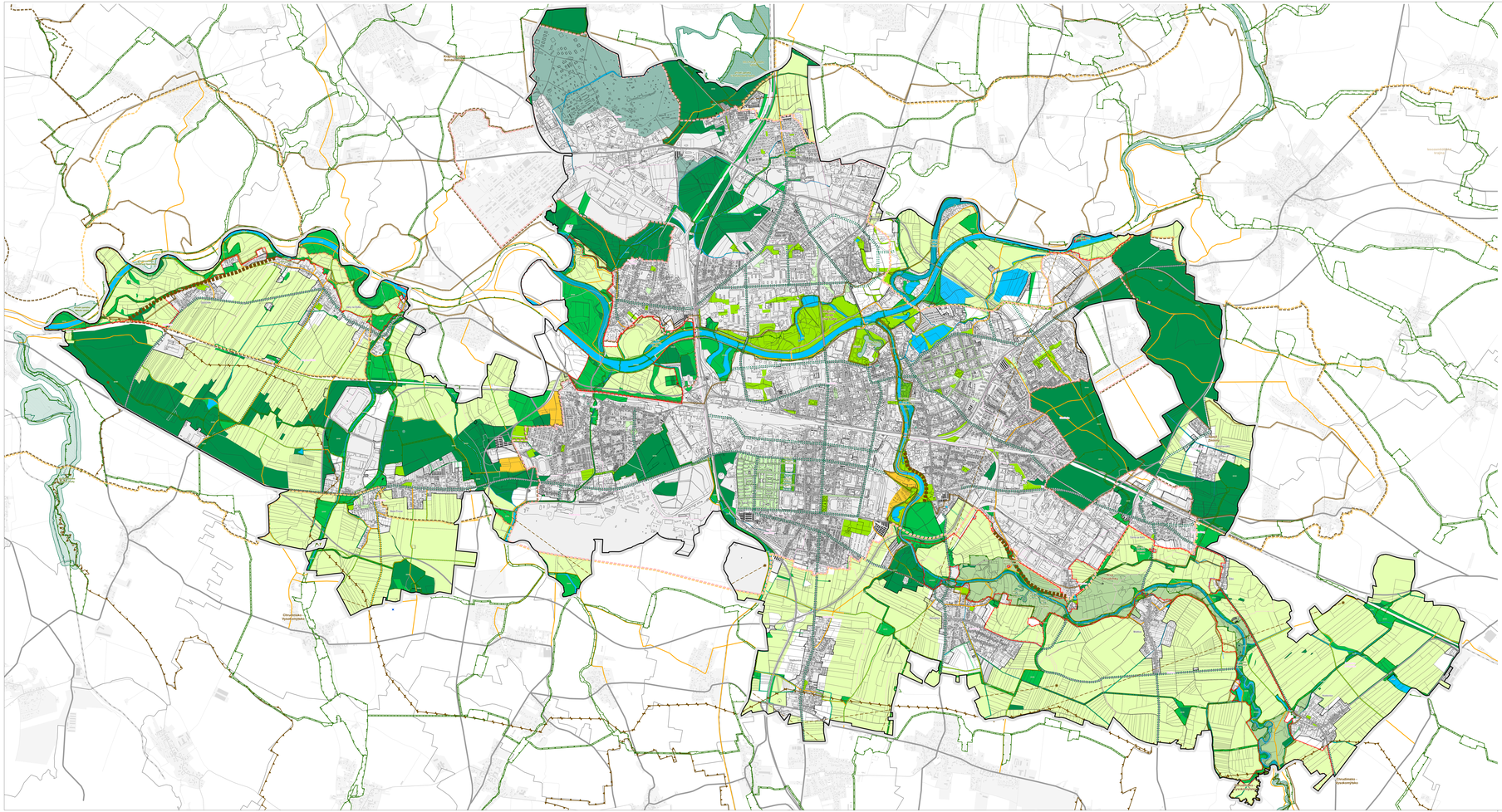

SCHÉMA KONCEPCE KRAJINY

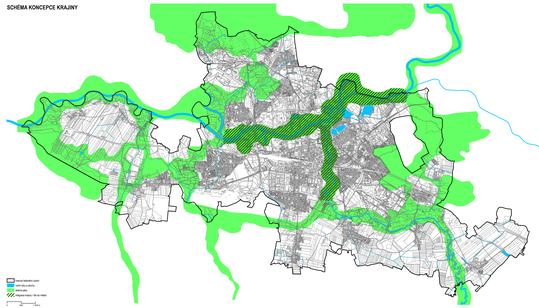

SCHÉMA ÚSES

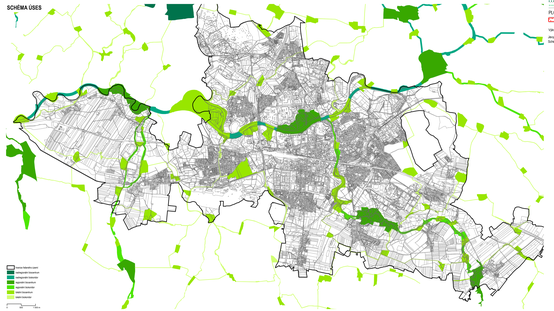

SCHÉMA OCHRANY KRAJINNÉHO RÁZU

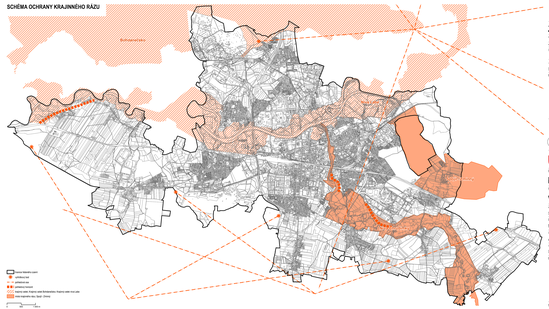

JEVY INFORMATIVNÍ

PRVKY NÁRODNÍCH ZÁJMŮ

- nejvyšší nadzemní stavba
- Pardubice – nejvyšší stavba
- Chrudim – nejvyšší stavba
- hranice nadzemního zájmu
- hranice nadzemního zájmu
- dodavatelské zóna ke dn 15. 1. 2026
- nadzemní trasa
- ochranné pásmo geografických zařízení – ZABAGED (mimo hranice zájmu)

PŘÍRODNÍ HODNOTY

- přírodní památka v zásahu OP
- ptačí oblast v zásahu OP
- významný krajinný prvek (VKP)
- památný strom
- valoriz. strom

JEVY ZÁKAZNÉ / SOHALOVNÉ

OCHRANA KRAJINNÉHO RÁZU

- krajina zvláštního významu
- krajina zachovalá
- krajina zelená
- krajina – cenná krajinného rázu
- mosty a kastrolyery krajinným rázem
- dominanta
- vyhlídka bez – dominanta
- pohledové záznamy trvoucí

PLOCHY S RIZIKOVÝM ZPŮSOBEM VYUŽITÍ V KRAJINĚ

- W – vodní plocha a tok
- NQ – plocha ohrožená nezadržetelným zájmem – zvláštního
- NQp – plocha ohrožená nezadržetelným zájmem – přírodní
- Ro – plocha rekreace
- Rou – plocha rekr. se specifickým využitím
- NP – plocha přírodní

ÚZEMNÍ SYSTÉM EKOLOGICKÉ STABILITY

- nadregionální biokoridor
- regionální biokoridor
- regionální biocentrum
- lokální biokoridor
- lokální biocentrum

PROSTUPNOST KRAJINY

- stávající a navrhované místní komunikace
- vnější (zdrojové místní komunikace, cyklostezky a veřejně přístupné účelové komunikace

PROTIPOVODŇOVÁ OPATŘENÍ

- protipovodňová suchá zatáč
- protipovodňová hráz – násep

SPECIFICKÉ REKREAČNÍ PLOCHY

- specifické rekreační plochy – hvězdárna, lanovka v zámku

PLOCHY SÍDELNÍ ZELENĚ

- plochy zeleně ve funkci hřbitovů
- významná plocha zeleně ve funkci nádraží

VÝZNAMNÉ OBJEKTY KRAJINNÉ KOMPOZICE

- dle
- regulační diagonál vnitřního tělesa nádraží cesty

PLOCHY S OMEZENÍM VYSTAVBY V NEZASTAVĚNÉM ÚZEMÍ

- plocha, ve kterých je omezeno umístění zařízení výkupních – nadzemním (zem do platné legislativy

Výkres zobrazuje stav dle. Rozdílení jev na slce a v textu je patrné z výkresu 1. Do hlavní výkres - zpisek využití zámu.

Jevy zobrazené mimo hlavní zámu nejsou zřizovatelem řešeno - nejsou zřizovatelem zobrazeny a mají pouze informativní charakter. Schéma uvedené ve výkresu mají pouze doplňující informativní charakt. Pro rozhodování v zámu musí zřizovatel jeho podjevný podklad.

ZÁZNAM O ÚČINNOSTI

ZÁZNAM O ÚČINNOSTI ÚZEMNÍHO PLÁNU, ČÁSTI ÚZEMNÍ ZÁSADY ÚPLNÝ

Zastupitelstvo města Pardubic

SCHVÁLILO NAVRHY ÚZEMNÍCH ZÁSADNÍCH PLÁNŮ

JMENO A PŘÍJMENÍ, FUNKCE OPRÁVNĚNÉ ÚŘEDNÍ OSOBY PŘEDSTAVITELE

Ing. arch. Mariana Zmitková, Odbor hlavního architekta, Magistrát města Pardubic

FUNK. OPRÁVNĚNÁ OSOBA PLNÍCÍ FUNKCE OPRÁVNĚNÉ ÚŘEDNÍ OSOBY PŘEDSTAVITELE

ÚZEMNÍ PLÁN PARDUBICE

ÚZAP

NÁVRH PRO VYDÁNÍ

NÁZEV VÝKRESU

VÝKRES KONCEPCE KRAJINY

ČÍSLO VÝKRESU

I.2

ZPRACOVATEL

Statutární město Pardubice, Pernštýnské náměstí 1, 530 21, Pardubice

PŘEDSTAVITEL

Magistrát města Pardubic, Odbor hlavního architekta, Štrossova 44, 530 21, Pardubice

ZPRACOVATEL

Atelier Čihář-Sroboda s.r.o., Na Máchově 1610, 266 01 Beroun

ZODPOVĚDNÝ PROJEKTANT / VEDOUCÍ PROJEKTU

RNDr. Milan Sroboda, autorizovaný architekt ČKA (autorizace č. 02 483)

OTISK AUTORIZAČNÍHO RAZÍTKA A PODPIS AUTORIZOVANÉ OSOBY

Digitálně podepsal RNDr. Milan Sroboda
Datum: 2026.06.17 18:08:47 +02'00'

MĚŘÍTKO

1 : 10 000

DATUM

červen 2026